

**ОБЩЕСТВО С ОГРАНИЧЕННОЙ ОТВЕТСТВЕННОСТЬЮ  
«КАЛУЖСКИЕ ПРОСТОРЫ»  
(ООО «Калужские просторы»)**

ИНН 4027102896; КПП 402701001 248000, г. Калуга, ул. Кирова, д.29, офис 326  
Тел/факс: (4842) 50-68-13, тел. (920)8808810  
E-mail: kaluga-prostori@mail.ru

**ПРОЕКТ ПЛАНИРОВКИ ТЕРРИТОРИИ И  
ПРОЕКТ МЕЖЕВАНИЯ ТЕРРИТОРИИ**

**«Земельных участков под многоквартирными домами  
№34а, № 36, № 38 по ул. Калинина; №30 по ул. Митрофанова;  
№3 по Калужскому шоссе; №13, № 15, № 19, № 23а, № 25, № 27,  
№ 27а, № 60, № 70, № 72 по проспекту Ленина  
в г. Медынь Медынского района Калужской области»**

**2389-21-ППТ / ПМТ**

**ПРОЕКТ МЕЖЕВАНИЯ ТЕРРИТОРИИ**

**МАТЕРИАЛЫ ПО ОБОСНОВАНИЮ ПРОЕКТА МЕЖЕВАНИЯ  
ТЕРРИТОРИИ**

**Том 4**

**Заказчик: Отдел управления муниципальным имуществом и закупок администрации  
муниципального района «Медынский район»**

**Генеральный директор  
ООО «Калужские просторы»**



**И. А. Степкин**

Изм.	№ док.	Подп.	Дата

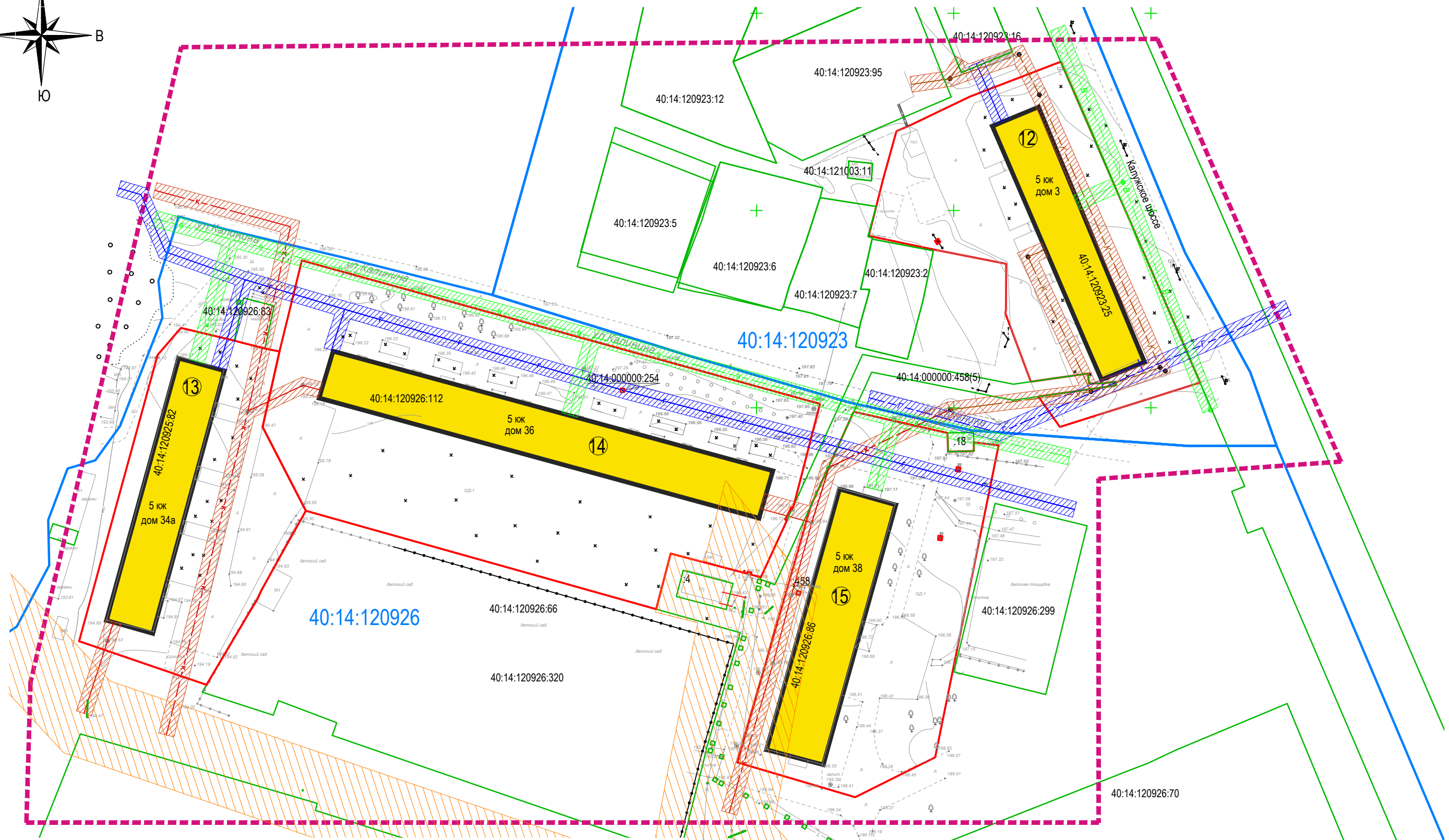
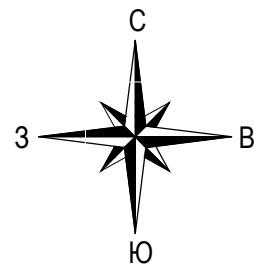
г.Калуга  
2021 г.

Взам. инв. №	
Подпись и дата	
Инв. № подл.	

**«Материалы по обоснованию проекта межевания территории. Графическая часть».**

Инв. № подл.	Подпись и дата	Взам. инв. №

Пятиэтажные многоквартирные жилые дома №34а, №36, №38 по улице Калинина и дом №3 по Калужскому шоссе



Условные обозначения:

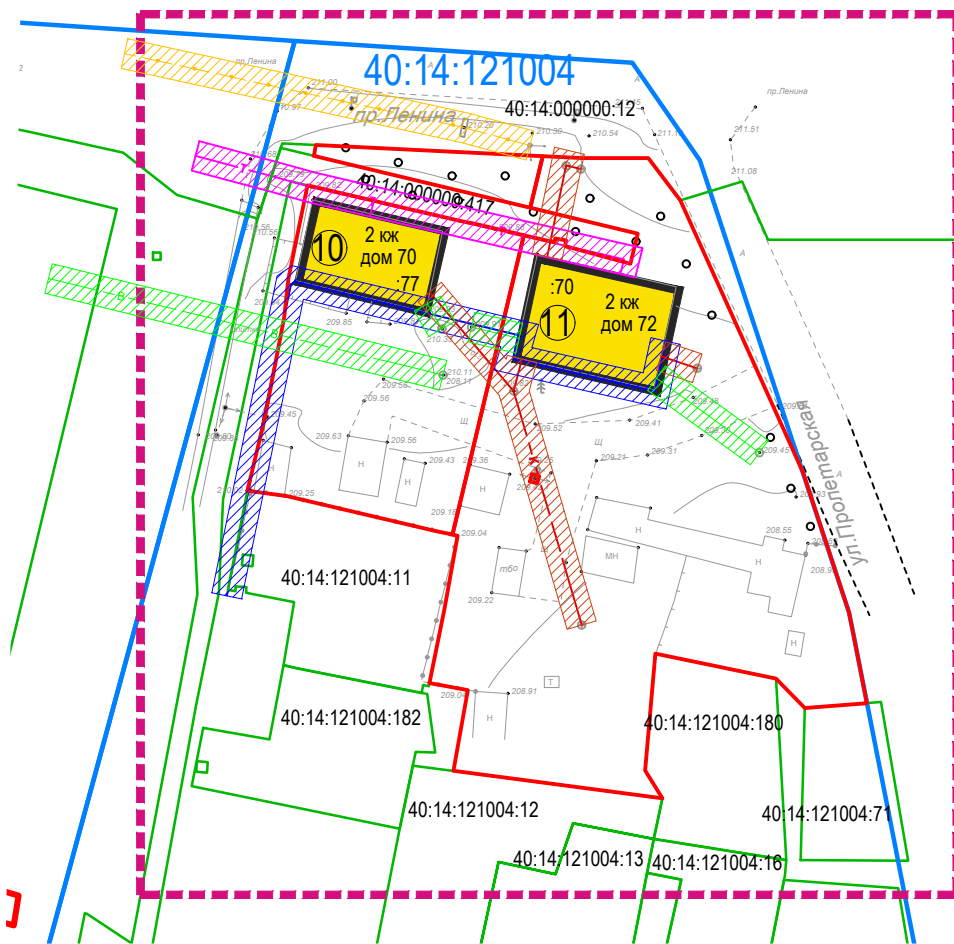
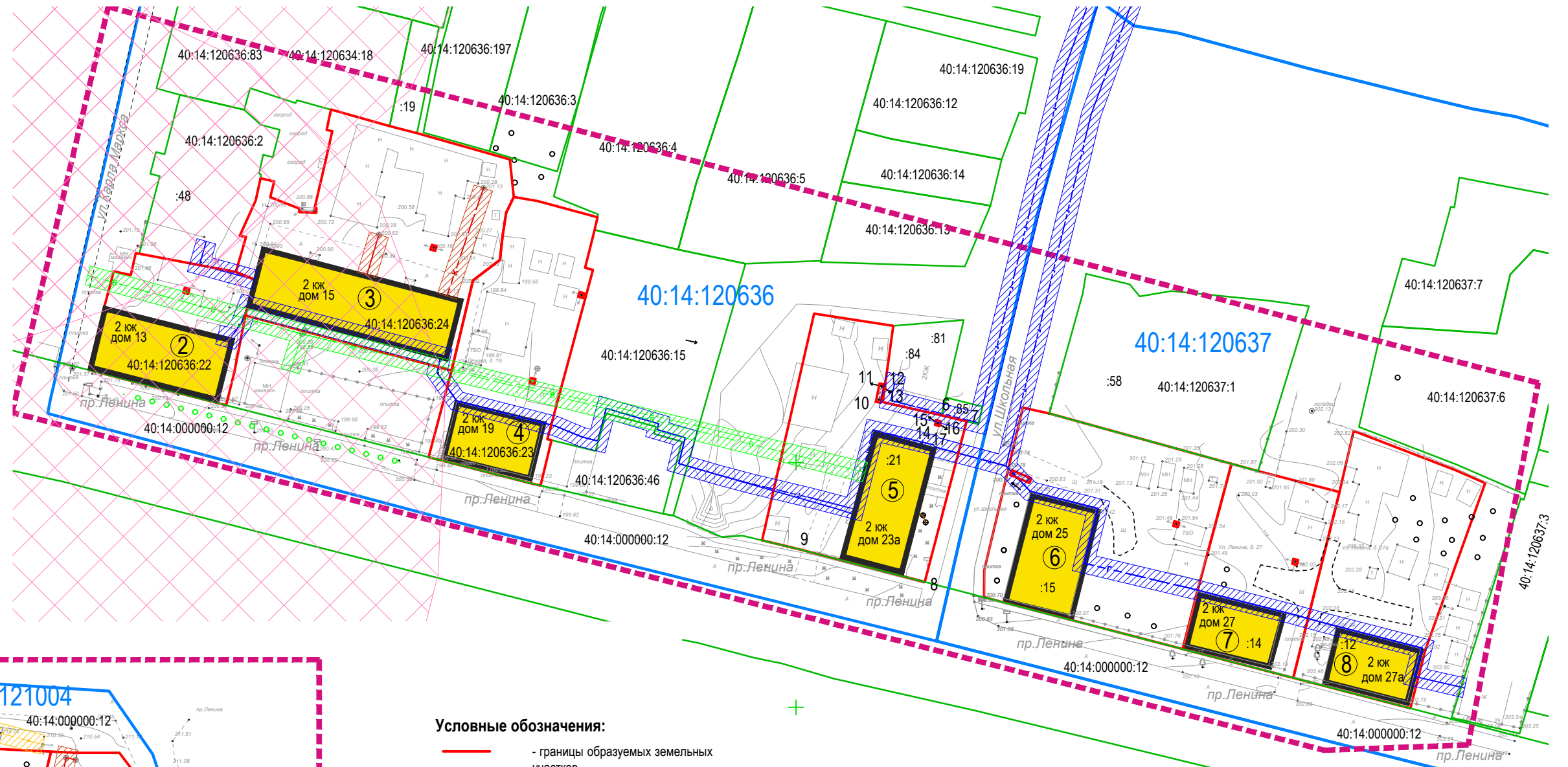
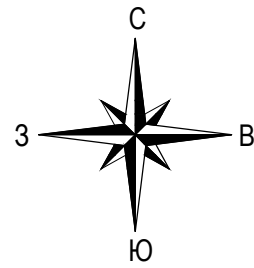
- границы образуемых земельных участков
- многоквартирный дом
- существующие объекты планировочной структуры
- многоквартирный дом
- границы земельных участков, находящихся в ЕГРН
- кадастровые номера земельных участков
- 40:14:120407 - кадастровый квартал
- граница кадастрового квартала

- охранный зона кабелей связи
- охранный зона теплотрассы
- охранный зона газопровода
- охранный зона канализации
- охранный зона водопровода
- охранный зона инженерных коммуникаций
- ⑫ - кадастровый номер объекта капитального строительства 40:14:120923:25
- ⑬ - кадастровый номер объекта капитального строительства 40:14:120925:82
- ⑭ - кадастровый номер объекта капитального строительства 40:14:120926:112
- ⑮ - кадастровый номер объекта капитального строительства 40:14:120926:86

						2389-21-ПМТ					
						"Земельных участков под многоквартирными домами №34а, №36, №38 по ул. Калинина; №30 по ул. Митрофанова; №3 по Калужскому шоссе; №13, №15, №19, №23а, №25, №27, №27а, №60, №70, №72 по проспекту Ленина в г. Медынь Медынского района Калужской области"					
Изм.	Кол. уч.	Лист	№ док.	Подпись	Дата	Материалы по обоснованию проекта межевания территории			Стадия	Лист	Листов
Составил	Шорникова Ю.Л.				12.21				ПМТ	1	3
Проверил	Новикова М.М.				12.21						
Н. Контроль	Степкин И.А.				12.21	Чертеж границ существующих земельных участков; чертеж границ зон с особыми условиями использования территорий; чертеж местоположения существующих объектов капитального строительства Масштаб 1:1000			ООО "Калужские просторы"		



Двухэтажные многоквартирные жилые дома №13, №15, №19, №23а, №25, №27, №27а, №70, №72 по проспекту Ленина



Условные обозначения:

- границы образуемых земельных участков
- многоквартирный дом
- существующие объекты планировочной структуры
- многоквартирный дом
- границы земельных участков, находящихся в ЕГРН
- кадастровые номера земельных участков
- кадастровый квартал
- граница кадастрового квартала
- кадастровый номер объекта капитального строительства 40:14:121004:77
- кадастровый номер объекта капитального строительства 40:14:121006:70

- охранный зона кабелей связи
- охранный зона теплотрассы
- охранный зона газопровода
- охранный зона канализации
- охранный зона водопровода
- охранный зона инженерных коммуникаций
- охранный зона объектов культурного наследия

- кадастровый номер объекта капитального строительства 40:14:120636:22
- кадастровый номер объекта капитального строительства 40:14:120636:24
- кадастровый номер объекта капитального строительства 40:14:120636:23
- кадастровый номер объекта капитального строительства 40:14:120636:21
- кадастровый номер объекта капитального строительства 40:14:120637:15
- кадастровый номер объекта капитального строительства 40:14:120637:14
- кадастровый номер объекта капитального строительства 40:14:120637:12

						<b>2389-21-ПМТ</b>			
						"Земельных участков под многоквартирными домами №34а, № 36, № 38 по ул. Калинина; №30 по ул. Митрофанова; №3 по Калужскому шоссе; №13, № 15, № 19, № 23а, № 25, № 27, № 27а, № 60, № 70, № 72 по проспекту Ленина в г. Медынь Медынского района Калужской области"			
Изм.	Кол. уч.	Лист.	№ док.	Подпись	Дата	Материалы по обоснованию проекта межевания территории	Стадия	Лист	Листов
Составил	Шорникова Ю.Л.		12.21				ПМТ	3	3
Проверил	Новикова М.М.		12.21						
Н. Контроль	Степкин И.А.		12.21			Чертеж границ существующих земельных участков; чертеж границ зон с особыми условиями использования территорий; чертеж местоположения существующих объектов капитального строительства Масштаб 1:1000	ООО "Калужские просторы"		