

Проект планировки территории и проект межевания территории по
объекту:

**«Газопровод межпоселковый с.Кременское –
дер.Тишинино – дер.Дураково – дер.Брюхово –
дер.Никитск – с.Никитское – с.Перedel с отводом на
дер.Свердлово Медынского района Калужской области»**

**ПРОЕКТ ПЛАНИРОВКИ ТЕРРИТОРИИ
МАТЕРИАЛЫ ПО ОБОСНОВАНИЮ**

Том 2

**Раздел 3 «Материалы по обоснованию проекта планировки территории.
Графическая часть»**

**Раздел 4 «Материалы по обоснованию проекта планировки территории.
Пояснительная записка»**

9330С6-08/11/2021-ППТ.МО.


2021

Инов. № подл.	Подп. и дата	Взам. инв. №

«Тысяча» — тысяча, «миллион» — миллион —
 «два» — два, «три» — три, «четыре» —
 четыре, «пять» — пять, «шесть» — шесть, «семь» —
 семь, «восемь» — восемь, «девять» — девять, «десять» —
 десять, «одиннадцать» — одиннадцать, «двенадцать» — двенадцать, «тринадцать» — тринадцать, «четырнадцать» — четырнадцать, «пятнадцать» — пятнадцать, «шестнадцать» — шестнадцать, «семнадцать» — семнадцать, «восемнадцать» — восемнадцать, «девятнадцать» — девятнадцать, «двадцать» — двадцать, «тридцать» — тридцать, «сорок» — сорок, «пятьдесят» — пятьдесят, «шестьдесят» — шестьдесят, «семьдесят» — семьдесят, «восемьдесят» — восемьдесят, «девяносто» — девяносто, «сто» — сто, «тысяча» — тысяча, «миллион» — миллион.





Решение 1. В таблице дана таблица взаимосвязей между 1-м и 2-м компонентами. В этой таблице 1 компонент имеет 3 градуса свободы, а 2 компонент имеет 2 градуса свободы.

Решение 2. В таблице дана таблица взаимосвязей между 1-м и 2-м компонентами. В этой таблице 1 компонент имеет 3 градуса свободы, а 2 компонент имеет 2 градуса свободы.



СОДЕРЖАНИЕ

№ п/п	Наименование документа	стр.
1	2	3
1	Состав проекта	
2	<p>Том 2. Материалы по обоснованию.</p> <p>Раздел 3 «Материалы по обоснованию проекта планировки территории. Графическая часть»</p> <ol style="list-style-type: none"> 1. Схема расположения элементов планировочной структуры. 2. Схема использования территории в период подготовки проекта планировки территории. 3. Схема границ зон с особыми условиями использования территорий, особо охраняемых природных территорий, лесничеств. 4. Схема вертикальной планировки территории, инженерной подготовки и инженерной защиты территории. 5. Схема конструктивных и планировочных решений. <p>Раздел 4 «Материалы по обоснованию проекта планировки территории. Пояснительная записка».</p> <ol style="list-style-type: none"> 1. Общие данные. <ol style="list-style-type: none"> 1.1. Общие сведения о проекте планировки. 1.2. Описание природно-климатических условий территории, в отношении которой разрабатывается проект планировки территории. 2. Сведения о зоне планируемого размещения линейного объекта. 3. Обоснование определения границ зон планируемого размещения линейных объектов. 4. Обоснование определения границ зон планируемого размещения линейных объектов, подлежащих реконструкции в связи с изменением их местоположения. 5. Обоснование определения предельных параметров застройки территории в границах зон планируемого размещения объектов капитального строительства, проектируемых в состав линейных объектов. 6. Ведомость пересечений границ зон планируемого размещения линейного объекта с сохраняемыми объектами капитального строительства (здание, строение, сооружение, объект, строительство которого не завершено), существующими и строящимися на момент подготовки проекта планировки территории. 7. Ведомость пересечений границ зон планируемого размещения линейного объекта с водными объектами (в том числе с водотоками, водоемами, болотами, естественными преградами и т.д.). 8. Ведомость пересечений искусственных сооружений, пересечений, примыканий, включая их характеристику, перечень инженерных коммуникаций, подлежащих переустройству. 9. Организация улично-дорожной сети и движения транспорта. 10. Границы территорий объектов культурного наследия. 11. Границы зон особо охраняемых природных территорий. <p>Приложения.</p>	

Должность	Ф.И.О.	Подпись	Дата	9330С6-08/11/2021-ППТ.МО.		
Ген. директор	Сварчевская О.Ю.		11.2021	Содержание	Стадия	Лист
Гл. инженер	Осиков Д.В.		11.2021		ПП	1
Исполнитель	Мархель Л.Н.		11.2021			Листов
						1
						

Раздел 3 «Материалы по обоснованию проекта
планировки территории. Графическая часть»

Инв. № подл.	Подп. и дата	Взам. инв. №

