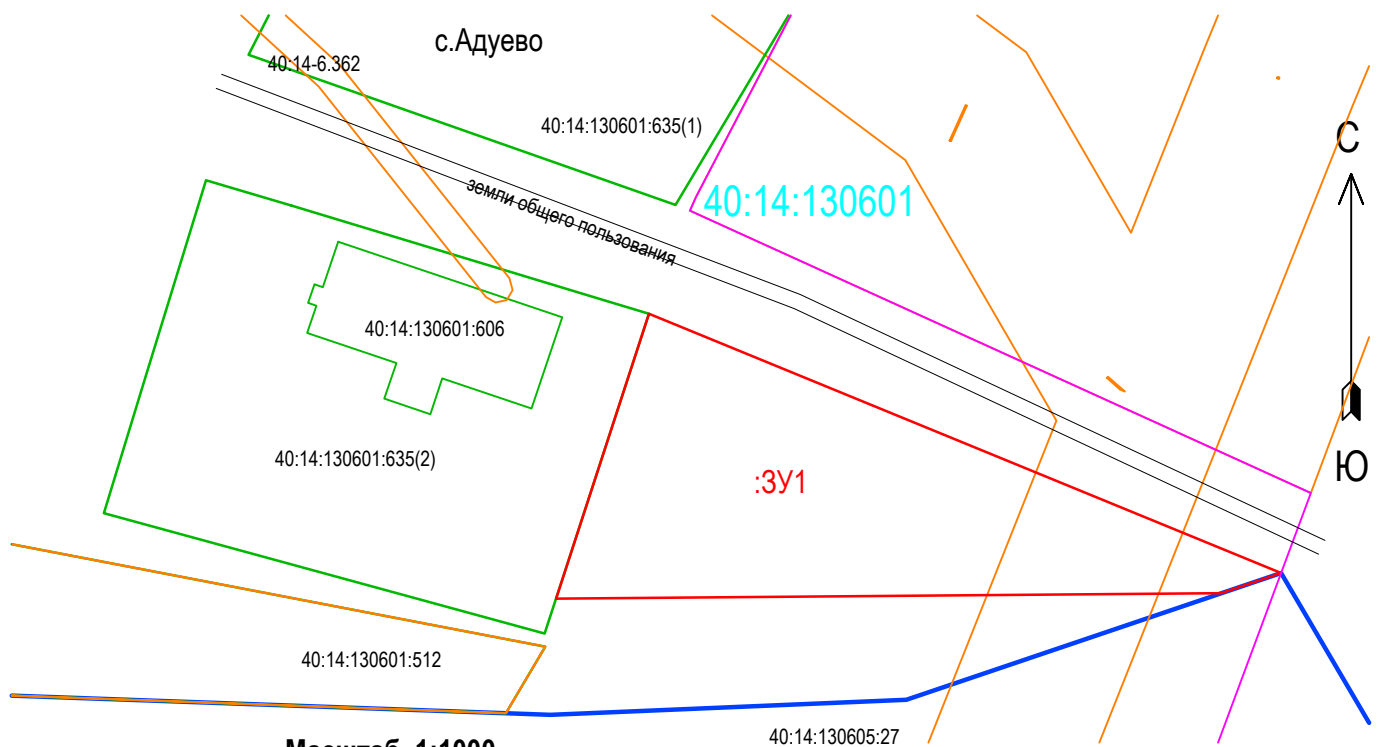


Схема расположения земельного участка или земельных участков на кадастровом плане территории








Условный номер земельного участка 40:14:130601:ЗУ1		
Площадь земельного участка – 1900 кв.м.		
Кадастровый квартал 40:14:130601		
Обозначение характерных точек границ	Координаты, м	
	X	Y
1	2	3
1	482464,93	1282007,68
2	482477,41	1282011,75
3	482502,58	1282019,97
4	482468,3	1282103,58
5	482465,62	1282095,64
1	482464,93	1282007,68

Система координат: МСК 40.1



Масштаб 1:1000

Условные обозначения:

-  - граница кадастрового квартала
- 40:14:130601**  - номер кадастрового квартала
-  - существующая часть границы, имеющиеся в ГКН сведения о которой достаточны для определения ее местоположения
-  - вновь образованная часть границы, сведения о которой достаточны для определения ее местоположения
- :ЗУ1**  - надписи образуемого земельного участка
- :635**  - кадастровый номер земельного участка, сведения о котором содержатся в ЕГРН
-  - охранный зона инженерных коммуникаций