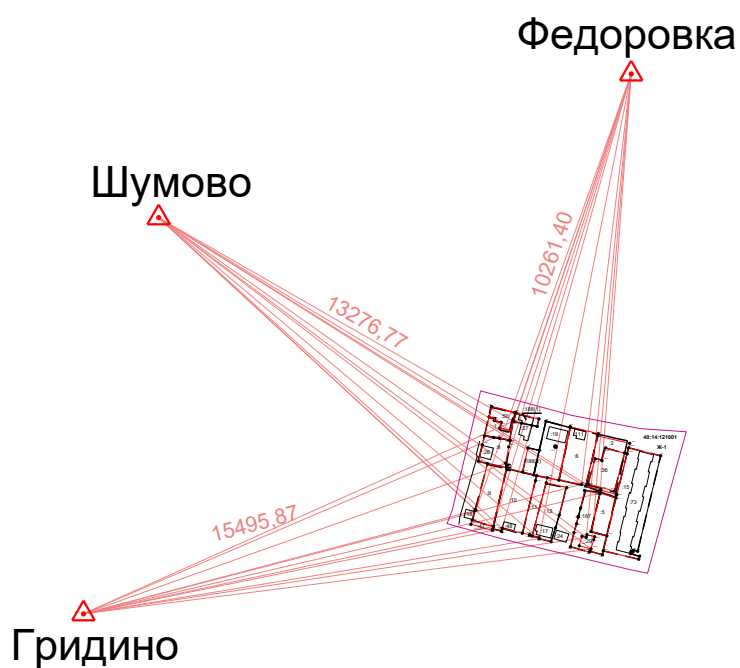

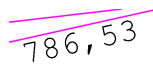



Схема геодезических построений



Условные обозначения:

-  - направления на съёмочные точки
-  - расстояние от точки съёмочного обоснования до объекта работ
-  Шумово - пункт государственной геодезической сети