

Схема границ земельных участков



Масштаб 1:2 500

Условные обозначения:







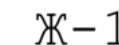
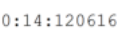
-  - границы земельных участков, в отношении которых проводились комплексные кадастровые работы; контуры зданий, сооружений, объектов незавершенного строительства, сведения о которых внесены в ЕГРН, в отношении которых выполнялись комплексные кадастровые работы
-  - границы кадастрового деления
-  - границы земельных участков, сведения о которых внесены в ЕГРН
-  - обозначение характерной точки границы земельных участков
-  - обозначение характерной точки границы здания, сооружения, объекта незавершенного строительства
-  - кадастровый номер объекта недвижимости
-  - обозначение территориальной зоны
-  - номер кадастрового квартала

Схема границ земельных участков

40:14:120616

Ж-1



Масштаб 1:1 500

Схема границ земельных участков

40:14:120616

Ж-1



Масштаб 1:1 000

Схема границ земельных участков

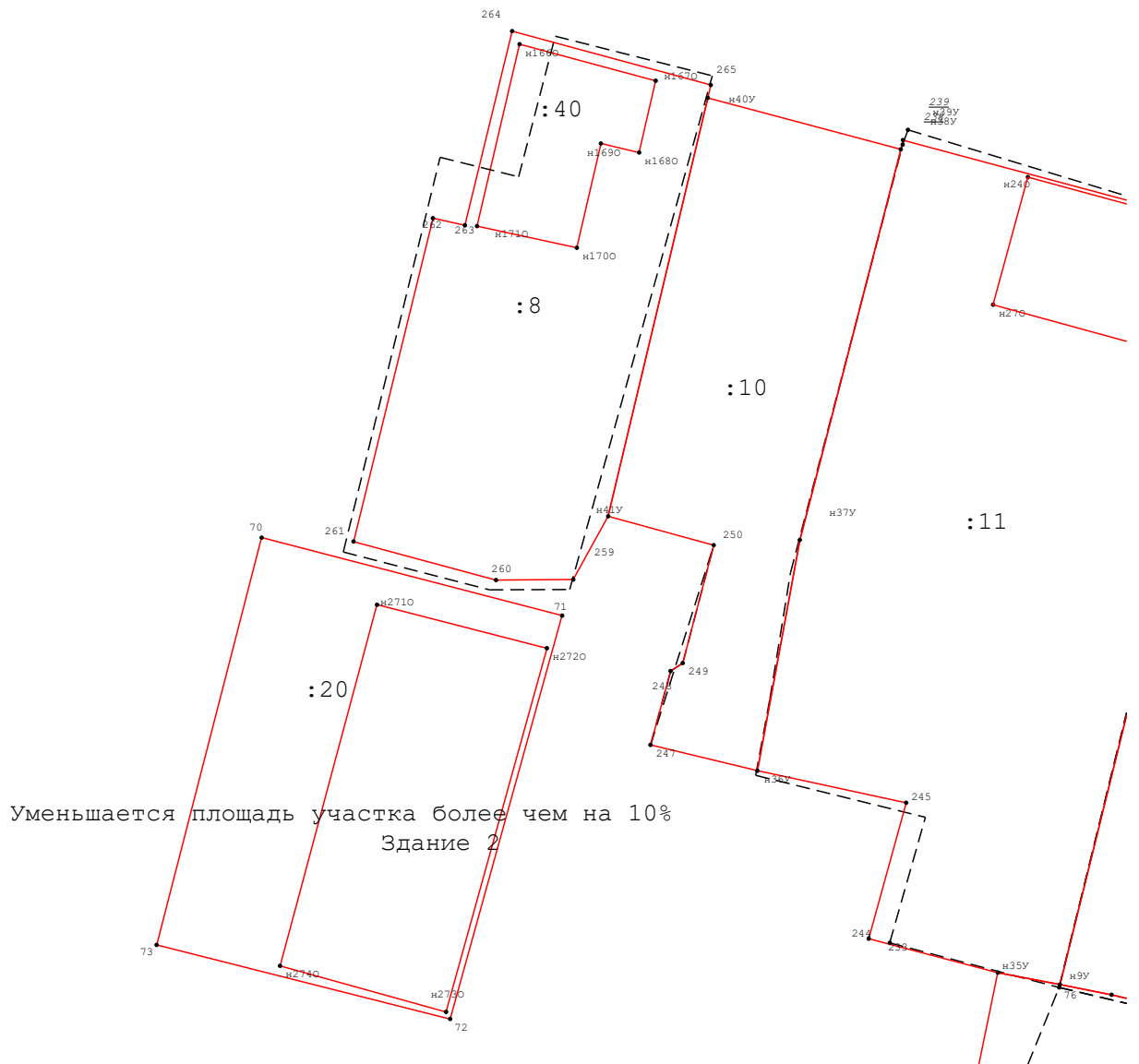


Схема границ земельных участков



Масштаб 1:500

Схема границ земельных участков



Масштаб 1:500

Схема границ земельных участков



Масштаб 1:500

Схема границ земельных участков



Масштаб 1:550