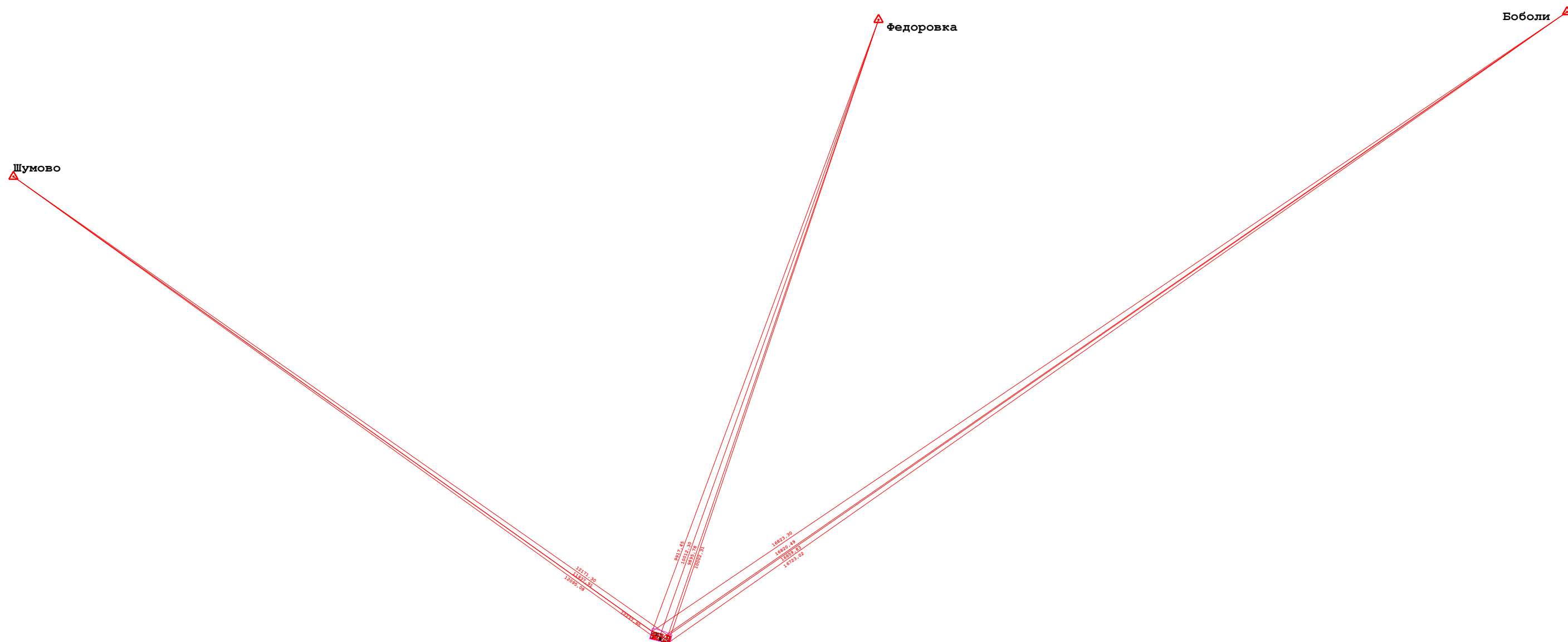




Схема геодезических построений



Условные обозначения:

-  Шумово - пункт государственной геодезической сети
- 1 917,89 - расстояние от точки съёмочного обоснования до объекта работ
-  - направления на съёмочные точки