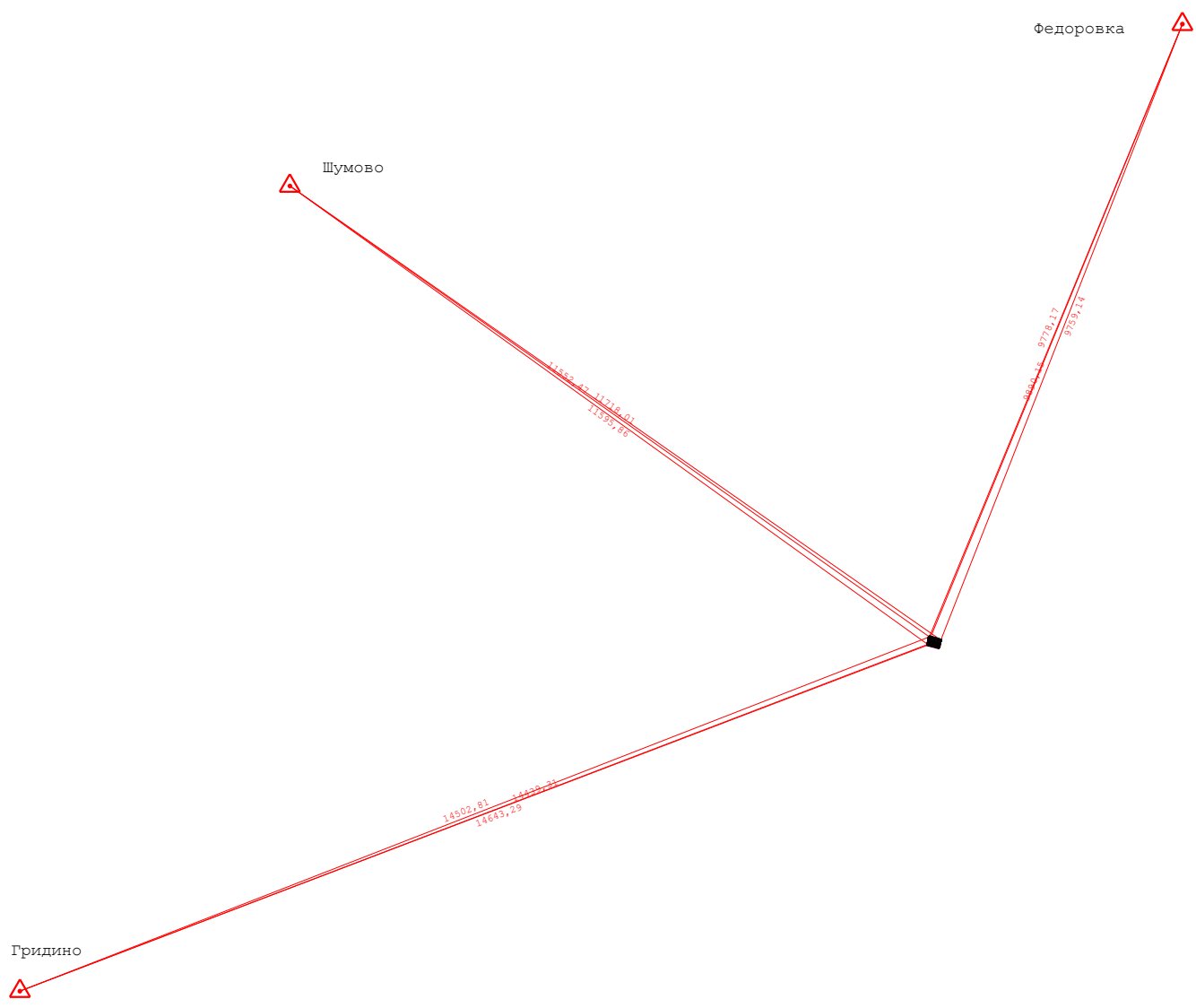


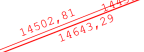


Схема геодезических построений



Условные обозначения:

- Ефаново  - пункт государственной геодезической сети
-  - направление на пункты государственной геодезической сети
-  - расстояние от точки съемочного обоснования до объекта работ