






МО СП  
"Деревня Брюхово"  
Мельнического района  
Калужской области

деревня Брюхово  
сельского поселения  
"Деревня Брюхово"  
Мельнического района  
Калужской области

МО СП  
"Село Низинское"  
Мельнического района  
Калужской области

огороды б

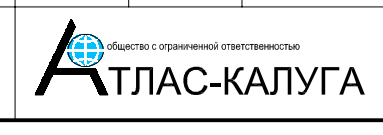


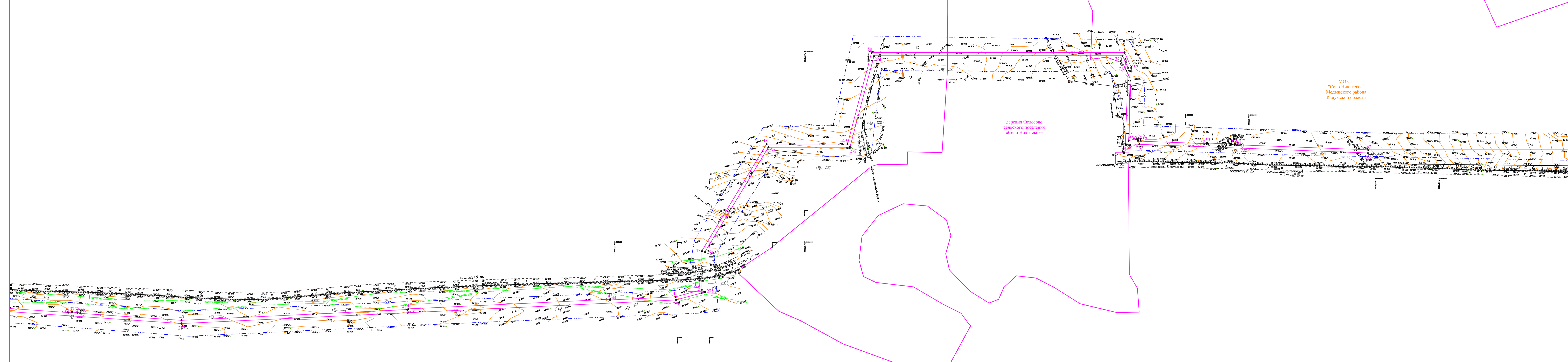
Лист № 4	Лист № 4	Лист № 4	Лист № 4
Лист № 4	Лист № 4	Лист № 4	Лист № 4
Лист № 4	Лист № 4	Лист № 4	Лист № 4
Лист № 4	Лист № 4	Лист № 4	Лист № 4

УСЛОВНЫЕ ОБОЗНАЧЕНИЯ

	границы кадастровых объектов
	границы территориальных зон
	границы кадастровых объектов
	границы кадастровых объектов
	границы кадастровых объектов
	границы кадастровых объектов


Должность	Ф.И.О.	Подпись	Дата	9330С6-08/11/2021-ПНТ.ОЧ.		
Разраб.	Маркель П.Н.		11.2021	Проект планировки территории и проект межевания территории по объекту "Газовый котельный пункт с Кременским, д.р. Гущинским, д.р. Дураковским, д.р. Брюховым, д.р. Лыткиным, с. Низинским, с. Параски с садовым д.р. Скарлатовым, Мельнического района Калужской области"		
Г.инженер	Осмолов Д.В.		11.2021	Проект планировки территории. Основная (утвержденная) часть		
Ген. директор	Савиных О.Ю.		11.2021	Чертёж границ зон планировочного размещения линейных объектов. Масштаб 1:2000		
				Страница	Лист	Листов
				П	4	8





МО СП  
"Село Никитское"  
Медвежьего района  
Калужской области


деревня Филозово  
сельского поселения  
«Село Никитское»



МО СП  
"Село Никитское"  
Медвежьего района  
Калужской области

- Условные обозначения:
- граница территории с зонированной территорией
  - граница территории с объектами, подлежащими сносу
  - граница территории с объектами, подлежащими сносу
  - граница территории с объектами, подлежащими сносу
  - граница территории с объектами, подлежащими сносу
  - граница территории с объектами, подлежащими сносу
  - граница территории с объектами, подлежащими сносу
  - граница территории с объектами, подлежащими сносу

Должность	Ф.И.О.	Подпись	Дата	93306-08/11/2021-ПТТ.04.		
				Проект планировки территории и проект межевания территории по объекту газотранспортной системы с. Никитское - дер. Ташинское - дер. Дубинское - дер. Боровое - дер. Никитское - с. Никитское - с. Паровое с. аэропорт на дер. Слободы Медвежьего района Калужской области		
Разраб.	Маркель П.Н.		11.2021	Статус	Лист	Листов
Г.инженер	Осмолов Д.В.		11.2021	П	5	8
Ген.директор	Сарычевская О.Ю.		11.2021	Чертёж границ зон планировочного разграничения линейных объектов. Масштаб 1:2000		






МО СП  
"Село Нивитское"  
Мельского района  
Калужской области


М.В. Марьяш  
Лист 6 из 8  
Взам. инв. №  
Содержание

Условные обозначения:

	границы территории, в пределах которой осуществляется подготовка проекта планировки территории, обозначены на кадастровой карте
	границы территории, в пределах которой осуществляется подготовка проекта планировки территории, обозначены на кадастровой карте
	границы территории, в пределах которой осуществляется подготовка проекта планировки территории, обозначены на кадастровой карте
	границы территории, в пределах которой осуществляется подготовка проекта планировки территории, обозначены на кадастровой карте
	границы территории, в пределах которой осуществляется подготовка проекта планировки территории, обозначены на кадастровой карте
	границы территории, в пределах которой осуществляется подготовка проекта планировки территории, обозначены на кадастровой карте

Должность	Ф.И.О.	Подпись	Дата	9330С6-08/11/2021-ППТ.04.		
				Проект планировки территории и проект межевания территории по объекту: газопровод магистральный с Кременское-д/р. Тоскинское-д/р. Браново-д/р. Нивитское-с. Нивитское-с. Паровое с отводом на д/р. Свердловка Мельского района Калужской области		
Разраб.	Маркель П.Н.		11.2021	Статус	Лист	Листов
Инженер	Осмолов Д.В.		11.2021	П	6	8
Ген. директор	Савицкая О.Ю.		11.2021	Чертёж границ зон планируемого размещения линейных объектов. Масштаб 1:2000		






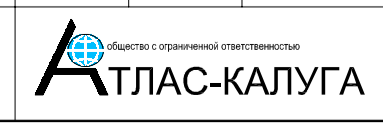
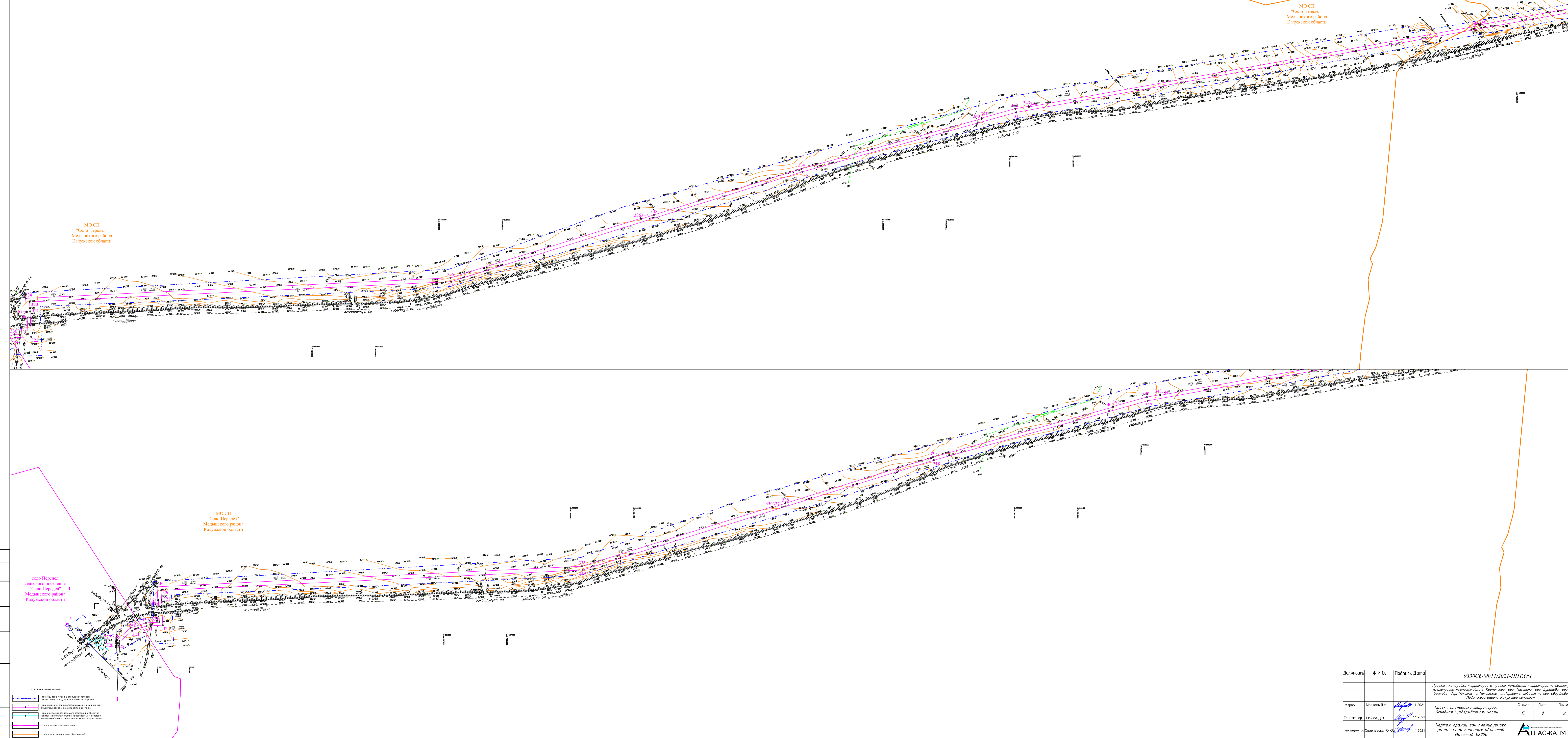
село Никитское  
сельского поселения  
"Село Никитское"  
Мединского района  
Калужской области

МО СП  
"Село Переед"  
Мединского района  
Калужской области

Имя, Фамилия, Подпись, Дата, Лист, Всего листов, Страница

- Условные обозначения:
- граница территории, в отношении которой осуществляются кадастровые мероприятия
  - граница зоны территориального развития линейных объектов, обозначенная на кадастровом плане территории
  - граница зоны территориального развития объектов линейных объектов, расположенных в зоне линейных объектов, обозначенная на кадастровом плане территории
  - граница кадастровых объектов
  - граница кадастровых объектов

Должность	Ф.И.О.	Подпись	Дата	9330С6-08/11/2021-ИПТ.О.Ч.		
				Проект планировки территории и проект межевания территории по объекту "ГАЗОПРОВОД МЕЖКОММУНАЛЬНЫЙ С ИЖИЖИТЕЛЯМИ - ДВР ТАШКЕНТ - ДВР ДУБОВО - ДВР БРЮКОВО - ДВР НИКИТСКОЕ - с. Переед с автобус на д.р. Евродо Мединского района Калужской области"		
Разраб.	Маркель П.Н.	<i>[Подпись]</i>	11.2021	Проект планировки территории. Основная (утвержденная) часть		
Г.инженер	Осмолов Д.В.	<i>[Подпись]</i>	11.2021	Статус	Лист	Листов
Ген. директор	Саваричева О.Ю.	<i>[Подпись]</i>	11.2021	П	7	8
Чертеж границ зон территориального размещения линейных объектов. Масштаб 1:2000						



## Раздел 2 «Положение о размещении линейных объектов»

Инв. № подл.	Подп. и дата	Взам. инв. №



# ПОЛОЖЕНИЕ О РАЗМЕЩЕНИИ ЛИНЕЙНЫХ ОБЪЕКТОВ

## 1. ОСНОВНЫЕ ХАРАКТЕРИСТИКИ ЛИНЕЙНОГО ОБЪЕКТА.

Наименование линейного объекта «Газопровод межпоселковый с.Кременское – дер.Тишино – дер.Дураково – дер.Брюхово – дер.Никитск – с.Никитское – с.Перedel с отводом на дер.Свердлово Медынского района Калужской области».

Проектом предусматривается прокладка полиэтиленовых межпоселковых газопроводов высокого, среднего и низкого давления от с. Кременское - дер. Тишино - дер. Дураково - дер. Брюхово - дер. Никитск - с. Никитское - с. Передел с отводом на дер. Свердлово Медынского района Калужской области с установкой ГРПШ в дер. Тишино, дер. Дураково, дер. Брюхово, дер. Свердлово, дер. Никитск, с. Никитское, с. Передел (для с. Передел, с. Никольское и дер. Ильинка). Для перспективного газоснабжения предусмотрены отключающие устройства в подземном бесколодезном исполнении, с выводом управления под ковер в металлическом ограждении на дер. Левино, дер. Федосово, дер. Кобелево, дер. Зонино, дер. Хорошево.

Проектируемая трасса газопровода расположена на землях Медынского района Калужской области.

Газ используется в целях пищевого приготовления, технологических нужд, отопления, горячего водоснабжения.

Проектируемый межпоселковый полиэтиленовый газопровод высокого давления  $P \leq 0,6$  МПа (2 категории) подключается к существующему шаровому крану в подземном исполнении Ду150 мм на газопроводе высокого давления  $P \leq 0,6$  МПа (2 категории) «Газопровод межпоселковый от с. Кременское к с. Егорье с отводом к дер. Озерное Медынского района Калужской области» вблизи автомобильной дороги 29К-020 Верея-Медынь IV категории на границе лесного массива (ориентировочно от окраины на северо-восток с. Кременское).

Проектируемый газопровод по рабочему давлению относится:

- к газопроводу высокого давления (2-ой категории)  $P \leq 0,6$  от места врезки до ГРПШ населенных пунктов;
- к газопроводам среднего давления  $P \leq 0,3$  МПа на выходе из ГРПШ до заглушек (с. Передел).;
- к газопроводам низкого давления  $P \leq 0,003$  МПа на выходах из ГРПШ до заглушек (дер. Тишино, дер. Дураково, дер. Брюхово, дер. Никитск, с. Никитское, дер. Свердлово).

Далее трасса следует на юго-запад вдоль указанной автомобильной дороги (ориентировочная протяженность 570 м), продолжая следовать в юго-западном направлении до автомобильной дороги 29Н-300 «Верея-Медынь-Брюхово-Перedel» IV категории, после трасса поворачивает на северо-запад и следует вдоль правой стороны данной дороги через населенные пункты:

- дер. Тишино, трасса обходит вдоль восточной границы, пересекает ручей б/н, установка ГРПШ предусмотрена в юго-восточной части деревни;
- дер. Дураково, установка ГРПШ предусмотрена в западной ее части;
- дер. Брюхово, установка ГРПШ в юго-западной части деревни, в северной части дер. Брюхово трасса газопровода пересекает «Р. Бычок с охранным ландшафтом на расстоянии 300 м в обе стороны от уреза воды»;
- на участке от дер. Дураково до дер. Брюхово предусмотрено ответвление на дер. Свердлово, в восточной части которой предусмотрена установка ГРПШ;

Согласовано

Взам. инв. №

Подп. и дата

Инв. № подл.

9330С6-08/11/2021-ППТ.ОЧ.

Изм.	Кол.уч.	Лист	№ док.	Подпись	Дата

<b>Текстовая часть</b>		
------------------------	--	--

Стадия	Лист	Листов
П	1	43



ОБЩЕСТВО С ОГРАНИЧЕННОЙ ОТВЕТСТВЕННОСТЬЮ  
**АТЛАС-КАЛУГА**













Данная ведомость является приложением к чертежу: «Чертеж границ зон планируемого размещения линейного объекта».

Таблица 1

Обозначение характерных точек границы	Координаты, м	
	X	Y
1	2	3
1	507741.63	1267228.22
2	507738.82	1267226.42
3	507622.60	1267404.36
4	507589.80	1267633.65
5	507529.54	1267926.28
6	507561.76	1267949.75
7	507552.44	1268040.52
8	507541.83	1268094.30
9	507554.00	1268248.01
10	507592.35	1268304.18
11	507618.81	1268296.52
12	507627.44	1268326.29
13	507645.81	1268389.69
14	507595.70	1268404.20
15	507589.99	1268414.75
16	507549.80	1268426.40
17	507652.53	1268783.19
18	507652.53	1268885.70
19	507684.60	1268921.05
20	507765.60	1269242.39
21	507675.56	1269374.72
22	507708.42	1269537.05
23	507896.98	1269748.17
24	507988.85	1269712.33
25	508116.82	1270040.32
26	508144.79	1270132.24
27	508230.89	1270106.04
28	508314.20	1270379.86
29	508325.90	1270514.55
30	508329.25	1270514.26
31	508329.61	1270518.25
32	508326.25	1270518.54
33	508344.53	1270728.91
34	508336.66	1270830.78
35	508273.87	1270825.93
36	508190.41	1272039.80
37	508190.99	1272046.00
38	508190.39	1272054.70
39	508189.11	1272058.65
40	508178.12	1272218.51
41	508195.03	1272574.32
42	508196.13	1272576.33
43	508211.23	1272894.37
44	508210.24	1272894.41
45	508215.13	1272997.29
46	508226.48	1273039.03
47	508287.51	1273039.03

Име. № подл.	Подп. и дата	Взам. инв. №

Изм.	Кол.уч.	Лист	№ док.	Подпись	Дата	9330С6-08/11/2021-ППТ.ОЧ.	Лист
							8



48	508455.67	1273141.05
49	508455.67	1273268.64
50	508599.75	1273306.61
51	508599.75	1273705.43
52	508576.32	1273716.26
53	508460.92	1273711.91
54	508460.36	1273726.90
55	508464.40	1273727.06
56	508464.24	1273731.05
57	508460.21	1273730.90
58	508456.30	1273834.74
59	508457.26	1273835.64
60	508455.63	1273879.34
61	508454.62	1273879.30
62	508446.70	1274089.61
63	508446.70	1274630.57
64	508444.70	1274630.57
65	508444.70	1274649.57
66	508694.37	1274649.57
67	508777.39	1274621.40
68	508763.25	1274579.74
69	508812.49	1274563.03
70	508814.10	1274567.76
71	508769.59	1274582.86
72	508783.73	1274624.53
73	508695.19	1274654.57
74	508439.70	1274654.57
75	508439.70	1274630.57
76	508376.70	1274630.57
77	508376.70	1274669.57
78	508376.70	1274795.73
79	507944.44	1275045.40
80	507749.16	1275150.75
81	507746.70	1275153.22
82	507660.86	1275199.53
83	507653.24	1275202.51
84	507069.82	1275517.28
85	507071.60	1275581.86
86	507001.38	1275654.90
87	506879.13	1275696.99
88	506862.20	1275800.49
89	506317.54	1276047.05
90	506083.02	1275973.64
91	506051.92	1275963.92
92	505938.40	1276011.15
93	505914.75	1275956.03
94	505768.47	1276018.78
95	505685.61	1276038.50
96	505687.75	1276047.51
97	505689.01	1276048.43
98	505691.00	1276056.80
99	505690.02	1276057.08
100	505698.29	1276092.02
101	505710.03	1276089.23
102	505711.45	1276088.89

Взам. инв. №	
Подп. и дата	
Инв. № подл.	

Изм.	Кол.уч.	Лист	№доку.	Подпись	Дата

9330С6-08/11/2021-ППТ.ОЧ.

103	505812.60	1276257.32
104	505808.31	1276259.89
105	505709.05	1276094.60
106	505700.48	1276096.64
107	505700.71	1276097.61
108	505225.32	1276210.79
109	505071.49	1276284.73
110	505054.81	1276292.75
111	504230.03	1277099.17
112	504188.78	1277056.98
113	503968.47	1277272.44
114	504019.52	1277324.64
115	504018.52	1277330.58
116	504014.58	1277329.91
117	504015.24	1277325.99
118	503965.61	1277275.24
119	503958.85	1277281.85
120	503924.92	1277338.39
121	503749.63	1277523.53
122	503710.39	1277540.17
123	503733.82	1277595.41
124	503579.15	1277661.01
125	503241.81	1277804.07
126	503237.20	1277826.62
127	502959.27	1277942.35
128	501508.14	1279273.20
129	501461.82	1279264.06
130	501334.50	1279356.13
131	501028.58	1279464.34
132	500996.42	1279509.24
133	500202.89	1279673.05
134	500050.74	1279828.97
135	500050.74	1279921.57
136	500040.16	1279939.52
137	499985.83	1280031.73
138	499975.91	1280048.56
139	499854.91	1280056.89
140	499566.68	1279936.45
141	499542.92	1279786.87
142	499528.97	1279742.21
143	499517.52	1279745.79
144	499259.96	1279826.24
145	498234.87	1280277.69
146	497848.19	1280373.57
147	497815.18	1280526.16
148	498301.49	1280861.98
149	498284.45	1280886.66
150	498245.80	1280942.62
151	498240.86	1280939.21
152	498252.81	1280921.91
153	498253.71	1280922.37
154	498284.20	1280878.19
155	498283.41	1280877.60
156	498293.14	1280863.51
157	498255.56	1280837.60

Взам. инв. №	
Подп. и дата	
Инв. № подл.	

Изм.	Кол.уч.	Лист	№доку.	Подпись	Дата

158	498256.28	1280836.84
159	497809.58	1280528.38
160	497843.97	1280369.47
161	498120.00	1280301.02
162	498119.46	1280300.12
163	498232.93	1280271.99
164	498660.28	1280083.78
165	498664.11	1280083.19
166	499258.20	1279821.55
167	499516.02	1279741.02
168	499516.47	1279740.88
169	499509.61	1279718.93
170	499512.47	1279718.03
171	499513.07	1279719.94
172	499514.01	1279719.64
173	499514.54	1279721.30
174	499518.37	1279733.56
175	499519.37	1279733.38
176	499520.94	1279738.44
177	499532.91	1279734.70
178	499537.00	1279747.81
179	499536.81	1279750.55
180	499547.80	1279785.72
181	499571.18	1279932.91
182	499855.74	1280051.82
183	499972.94	1280043.75
184	499981.52	1280029.19
185	500035.85	1279936.98
186	500045.74	1279920.20
187	500045.74	1279826.93
188	500200.38	1279668.46
189	500993.49	1279504.74
190	501025.43	1279460.15
191	501332.15	1279351.66
192	501460.66	1279258.74
193	501476.97	1279261.96
194	501477.03	1279261.12
195	501506.33	1279266.73
196	501908.83	1278897.59
197	501909.87	1278897.99
198	502956.54	1277938.07
199	503232.83	1277823.02
200	503237.44	1277800.50
201	503577.20	1277656.40
202	503727.26	1277592.76
203	503703.83	1277537.52
204	503746.72	1277519.33
205	503920.92	1277335.35
206	503954.89	1277278.72
207	503963.55	1277270.26
208	504188.86	1277049.91
209	504230.11	1277092.10
210	504330.79	1276993.66
211	504330.79	1276992.26
212	504358.89	1276964.79

Име. № подл.	Взам. инв. №
Подп. и дата	

Изм.	Кол.уч.	Лист	№доку.	Подпись	Дата
------	---------	------	--------	---------	------

213	504359.90	1276965.20
214	504532.45	1276796.48
215	504531.61	1276796.07
216	504769.84	1276562.98
217	504771.96	1276562.32
218	504911.94	1276425.45
219	504914.60	1276421.45
220	505051.33	1276287.77
221	505063.49	1276281.92
222	505066.20	1276280.62
223	505064.96	1276278.05
224	505065.93	1276277.78
225	505048.94	1276242.42
226	505048.16	1276243.11
227	505021.28	1276187.18
228	505030.16	1276173.35
229	505030.98	1276173.92
230	505042.29	1276156.33
231	505041.52	1276155.68
232	505051.91	1276139.50
233	504983.59	1276095.61
234	504917.85	1276039.39
235	504915.15	1276035.76
236	504216.52	1275438.24
237	504219.77	1275434.44
238	504987.18	1276090.78
239	505060.20	1276137.69
240	505028.14	1276187.61
241	505071.60	1276278.03
242	505080.45	1276273.77
243	505085.89	1276272.27
244	505223.64	1276206.05
245	505693.78	1276094.13
246	505679.57	1276034.73
247	505766.89	1276014.01
248	505917.38	1275949.47
249	505941.05	1276004.65
250	506051.68	1275958.61
251	506085.83	1275969.28
252	506317.24	1276041.69
253	506498.90	1275959.46
254	506799.96	1275823.19
255	506803.55	1275821.55
256	506857.70	1275797.04
257	506874.68	1275693.23
258	506998.61	1275650.56
259	507066.54	1275579.91
260	507064.73	1275514.34
261	507942.00	1275041.03
262	508371.70	1274792.84
263	508371.70	1274669.57
264	508371.70	1274625.57
265	508441.70	1274625.57
266	508441.70	1274089.52
267	508455.29	1273728.71

Взам. инв. №	
Подп. и дата	
Инв. № подл.	

Изм.	Кол.уч.	Лист	№док.	Подпись	Дата

9330С6-08/11/2021-ППТ.ОЧ.

268	508456.12	1273706.73
269	508575.31	1273711.22
270	508594.75	1273702.24
271	508594.75	1273310.47
272	508450.66	1273272.48
273	508450.67	1273143.87
274	508286.11	1273044.03
275	508222.66	1273044.03
276	508210.16	1272998.08
277	508173.11	1272218.45
278	508269.23	1270820.55
279	508332.06	1270825.41
280	508339.51	1270728.94
281	508321.10	1270516.99
282	508309.27	1270380.81
283	508227.56	1270112.28
284	508141.46	1270138.48
285	508112.10	1270041.96
286	507986.01	1269718.80
287	507895.57	1269754.09
288	507703.79	1269539.37
289	507670.24	1269373.65
290	507760.20	1269241.44
291	507680.06	1268923.48
292	507647.53	1268887.63
293	507647.53	1268783.90
294	507543.62	1268422.98
295	507586.59	1268410.53
296	507592.30	1268399.98
297	507639.61	1268386.27
298	507622.64	1268327.68
299	507615.40	1268302.71
300	507590.26	1268309.99
301	507549.12	1268249.73
302	507536.79	1268094.01
303	507547.49	1268039.78
304	507556.49	1267952.10
305	507523.99	1267928.42
306	507584.87	1267632.79
307	507617.81	1267402.56
308	507735.72	1267222.01
309	508072.52	1266706.29
310	508064.71	1266701.19
311	508066.90	1266697.84
312	508074.71	1266702.94
313	508076.47	1266700.25
314	508135.08	1266626.82
315	508398.10	1266196.76
316	508432.79	1265809.42
317	508270.68	1264911.48
318	508176.99	1264574.45
319	508003.82	1264020.55
320	507971.66	1263355.94
321	507956.68	1263356.67
322	507916.72	1263358.60

Взам. инв. №	
Подп. и дата	
Инв. № подл.	

Изм.	Кол.уч.	Лист	№доку.	Подпись	Дата

9330С6-08/11/2021-ППТ.ОЧ.

323	507915.49	1263333.03
324	507908.15	1263310.22
325	507888.42	1263288.29
326	507888.22	1263267.13
327	507893.22	1263267.08
328	507893.40	1263286.35
329	507912.58	1263307.67
330	507920.45	1263332.12
331	507921.48	1263353.36
332	507956.02	1263351.71
333	507955.93	1263350.70
334	507977.36	1263349.73
335	508009.77	1264019.49
336	508103.55	1264319.45
337	508102.57	1264320.42
338	508109.01	1264340.25
339	508181.78	1264573.03
340	508260.79	1264857.24
341	508261.71	1264856.81
342	508276.53	1264910.14
343	508280.36	1264931.35
344	508279.38	1264931.56
345	508407.83	1265643.00
346	508408.96	1265643.67
347	508438.84	1265809.15
348	508430.35	1265903.95
349	508429.37	1265903.70
350	508402.98	1266198.37
351	508139.18	1266629.69
352	508080.52	1266703.18
353	508077.80	1266707.35
354	507741.00	1267223.07
355	507743.80	1267224.86
1	507741.63	1267228.22

Ведомость координат концевых, поворотных точек границ зоны планируемого размещения объектов капитального строительства, входящих в состав линейных объектов: «Газопровод межпоселковый с.Кременское – дер.Тишино – дер.Дураково – дер.Брюхово – дер.Никитск – с.Никитское – с.Перedel с отводом на дер.Свердлово Медынского района Калужской области» приведена в таблицах 1.1-1.7.

Таблица 1.1

Граница зоны планируемого размещения объекта капитального строительства в районе д.Тишино

Обозначение характерных точек границы	Координаты, м	
	X	Y
1	2	3
1	499515.32	1279710.78
2	499512.47	1279701.83
3	499517.74	1279700.19
4	499524.06	1279720.17
5	499514.54	1279723.21
6	499511.07	1279712.26
1	499515.32	1279710.78

Взам. инв. №	Изм.	Кол.уч.	Лист	№док.	Подпись	Дата	Лист
Попр. и дата							

Таблица 1.2

Граница зоны планируемого размещения объекта капитального строительства в районе  
д. Дураково

Обозначение характерных точек границы	Координаты, м	
	X	Y
1	2	3
1	504007.76	1277334.42
2	504012.75	1277335.13
3	504013.59	1277329.72
4	504020.55	1277330.91
5	504018.00	1277346.61
6	504010.50	1277345.39
7	504010.24	1277346.99
8	504005.53	1277346.21
1	504007.76	1277334.42

Таблица 1.3

Граница зоны планируемого размещения объекта капитального строительства в районе  
д. Свердловло

Обозначение характерных точек границы	Координаты, м	
	X	Y
1	2	3
1	504223.35	1275430.33
2	504215.47	1275439.60
3	504197.26	1275423.96
4	504199.76	1275421.02
5	504200.40	1275419.62
6	504200.47	1275418.15
7	504200.06	1275416.86
8	504199.10	1275415.65
9	504196.87	1275413.81
10	504195.70	1275413.32
11	504194.28	1275413.25
12	504191.26	1275413.70
13	504201.55	1275403.45
14	504201.26	1275405.79
15	504201.12	1275406.46
16	504201.15	1275407.65
17	504201.45	1275408.62
18	504201.88	1275409.35
19	504217.02	1275422.45
20	504215.79	1275423.90
1	504223.35	1275430.33

Таблица 1.4

Граница зоны планируемого размещения объекта капитального строительства в районе  
д. Брюхово

Обозначение характерных точек границы	Координаты, м	
	X	Y
1	2	3
1	505814.33	1276256.22
2	505819.41	1276264.83
3	505820.78	1276265.12
4	505819.83	1276265.74
5	505810.44	1276271.28
6	505809.15	1276272.05

Взам. инв. №

Подп. и дата

Инв. № подл.

Лист

9330С6-08/11/2021-ППТ.ОЧ.

15

Изм.	Кол.уч.	Лист	№док.	Подпись	Дата

7	505803.56	1276262.57
1	505814.33	1276256.22

Таблица 1.5

Граница зоны планируемого размещения объекта капитального строительства в районе д.Никитск

Обозначение характерных точек границы	Координаты, м	
	X	Y
1	2	3
1	508820.53	1274552.75
2	508824.59	1274564.67
3	508814.18	1274568.22
4	508812.13	1274562.21
5	508808.72	1274563.38
6	508807.43	1274564.27
7	508806.58	1274565.15
8	508805.96	1274566.09
9	508805.56	1274566.94
10	508805.18	1274568.47
11	508802.62	1274561.61
12	508799.46	1274554.90
13	508798.55	1274553.11
14	508802.59	1274551.58
15	508811.90	1274548.39
16	508814.13	1274554.93
1	508820.53	1274552.75

Таблица 1.6

Граница зоны планируемого размещения объекта капитального строительства в районе с.Никитское

Обозначение характерных точек границы	Координаты, м	
	X	Y
1	2	3
1	507624.82	1268331.28
2	507613.30	1268334.60
3	507611.70	1268329.05
4	507607.85	1268330.16
5	507604.13	1268317.12
6	507619.47	1268312.59
1	507624.82	1268331.28

Таблица 1.7

Граница зоны планируемого размещения объекта капитального строительства в районе с.Передел

Обозначение характерных точек границы	Координаты, м	
	X	Y
1	2	3
1	507896.77	1263254.19
2	507891.46	1263258.71
3	507896.48	1263264.36
4	507890.13	1263270.00
5	507885.78	1263265.14
6	507882.35	1263268.22
7	507878.35	1263263.76
8	507888.89	1263254.36
9	507889.87	1263255.45
10	507894.63	1263251.22

Взам. инв. №	
Подп. и дата	
Инв. № подл.	





34	504006.15	1277328.15
35	504001.9	1277346.96
36	504001.4	1277356.8
37	504002.78	1277365.32
38	504005.5	1277365.41
39	504004.28	1277358.25
40	504004.16	1277354.54
41	504008.78	1277328.89
42	504012.63	1277317.59
43	504015	1277306.99
44	504012.22	1277304.99
45	504010.26	1277315.33
46	504003.1	1277307.42
47	504004.5	1277306.54
48	504005.9	1277305.09
49	504008.16	1277302.08
50	504026.29	1277320.78
51	504026.49	1277325.01
52	504027.06	1277329.54
53	504027	1277333.54
54	504025.69	1277351.04
55	504062.72	1277362.29
56	504052.54	1277352.52
57	504048.59	1277348.01
58	504046.01	1277344.18
59	504044.33	1277340.35
60	505295.78	1276169.92
61	505297.9	1276174.63
62	505303.2	1276183.78
63	505306.66	1276182.76
64	505322.66	1276219.29
65	505317.79	1276208.17
66	505313.52	1276200.22
67	505315.5	1276199.73
68	505713.4	1276079.77
69	505715.12	1276080.51
70	505716.97	1276082.59
71	505721.34	1276090.6
72	505727.66	1276100.96
73	505733.35	1276111.29
74	505738.91	1276121.34
75	505748.67	1276135.84
76	505751.21	1276140.36
77	505752.93	1276146.09
78	505752.88	1276151.16
79	505751.53	1276156.31
80	505747.39	1276166.78

Име. № подл.	Подп. и дата	Взам. инв. №

Изм.	Кол.уч.	Лист	№доку.	Подпись	Дата

9330С6-08/11/2021-ППТ.ОЧ.

Лист

18

81	505746.01	1276172.33
82	505744.56	1276183.38
83	505744.18	1276188.56
84	505747.09	1276203.18
85	505747.33	1276205.32
86	505748.84	1276188.77
87	505750.91	1276180.2
88	505754.23	1276171.51
89	505758.07	1276163.8
90	505761.12	1276160.04
91	505761.94	1276160.09
92	505762.69	1276161.13
93	505763.97	1276163.46
94	505767.53	1276168.72
95	505768.68	1276170.42
96	505782.49	1276193.93
97	505785.7	1276198.59
98	505814.67	1276247.78
99	505817.42	1276251.55
100	505820.91	1276254.48
101	505821.05	1276254.97
102	505815.43	1276252.55
103	505812	1276250.57
104	505808.86	1276248.15
105	505803.38	1276242.45
106	505800.37	1276239.61
107	505796.19	1276236.79
108	505789.87	1276233.46
109	505783.23	1276228.97
110	505771.54	1276218.19
111	505769.44	1276220.33
112	505776.45	1276227.07
113	505781.5	1276231.43
114	505788.57	1276236.17
115	505795.32	1276239.76
116	505798.31	1276241.81
117	505806.78	1276250.31
118	505810.36	1276253.08
119	505814.02	1276255.2
120	505822.09	1276258.88
121	505823.62	1276263.84
122	505823.97	1276286.61
123	505823.17	1276297.29
124	505819.89	1276306.73
125	505817.89	1276316.53
126	505817.7	1276317.68
127	505864.32	1276282.67

Име. № подл.	Подп. и дата	Взам. инв. №

Изм.	Кол.уч.	Лист	№доку.	Подпись	Дата
------	---------	------	--------	---------	------

128	505854.01	1276279.16
129	505839.93	1276278.03
130	505835.7	1276287.51
131	505834.45	1276292.25
132	505831.07	1276306.91
133	505830.88	1276308.04
134	505830.55	1276311.77
135	505830.55	1276317.03
136	505860.17	1276258.99
137	505849.55	1276267.32
138	505840.03	1276272.64
139	505852.87	1276276.48
140	505863.86	1276280.06
141	505835.88	1276256.68
142	505836.27	1276257.75
143	505837.27	1276261.42
144	505837.32	1276265.53
145	505836.76	1276267.77
146	505835.68	1276269.4
147	505838.16	1276269.96
148	505857.65	1276256.88
149	505859.56	1276255.5
150	505911.19	1276004.69
151	505923.15	1275999.29
152	505931.04	1275995.86
153	505936.22	1275993.68
154	505942.95	1275990.98
155	505946.48	1275989.62
156	506885.97	1275735.43
157	506883.77	1275735.25
158	506880.01	1275734.51
159	506876.62	1275733.51
160	506873.2	1275732.9
161	506869.11	1275732.78
162	506862.07	1275732.86
163	506854.68	1275732.33
164	506849.42	1275731.5
165	506846.61	1275730.91
166	506841.82	1275729.75
167	506837.61	1275728.79
168	508441.85	1274622.32
169	508460.3	1274628.48
170	508470.99	1274631.62
171	507600.63	1268655.82
172	507601.38	1268648.63
173	507598.92	1268626.22
174	507571.39	1268541.23

Взам. инв. №	
Подп. и дата	
Инв. № подл.	

Изм.	Кол.уч.	Лист	№доку.	Подпись	Дата

9330С6-08/11/2021-ППТ.ОЧ.

175	507568.75	1268542.3
176	507593.25	1268532.6
177	507584.48	1268535.91
178	507592.19	1268529.07
179	507583.63	1268532.99
180	507567.89	1268539.39
181	507570.43	1268538.35
182	507536.22	1268431.7
183	507534.44	1268415.37
184	507544.79	1268417.55
185	507543.48	1268417.9
186	507541.09	1268418.12
187	507538.45	1268417.5
188	507536.31	1268415.98
189	507535.37	1268415.07
190	507566.05	1268435.08
191	507565.58	1268433.24
192	507564.18	1268428.58
193	507562.68	1268422.67
194	507560.65	1268417.57
195	507559.57	1268416.19
196	507558.29	1268415.29
197	507556.84	1268414.86
198	507554.93	1268414.84
199	507549.85	1268416.2
200	507569.94	1268403.74
201	507570.61	1268406.28
202	507571.94	1268410.01
203	507573.31	1268413.23
204	507575.64	1268419.5
205	507576.4	1268423.54
206	507577.79	1268428.25
207	507579.82	1268433.01
208	507635.74	1268304.83
209	507633.89	1268305.19
210	507605.51	1268313.74
211	507583.5	1268322.66
212	507580.56	1268317.89
213	507598.83	1268308.73
214	507602.94	1268308.02
215	507605.71	1268307.18
216	507608.07	1268305.51
217	507610.73	1268303.3
218	507613.29	1268303.62
219	507616.04	1268303.28
220	507621.09	1268302.09

Име. № подл.	Взам. инв. №
Подп. и дата	

Изм.	Кол.уч.	Лист	№доку.	Подпись	Дата

9330С6-08/11/2021-ППТ.ОЧ.

Лист

21

221	507631.13	1268298.87
222	507634	1268297.85
223	507517.22	1268071.95
224	507525.09	1268069.14
225	507530.23	1268067.29
226	507536.31	1268064.59
227	507541.45	1268061.3
228	507545.57	1268070.2
229	507544.45	1268079.44
230	507517.1	1268068.7
231	507533.43	1268062.68
232	507536.91	1268060.81
233	507539.73	1268058.83
234	507542.56	1268056.1
235	507544.71	1268052.96
236	507546.1	1268049.58
237	507546.99	1268045.87
238	507547.74	1268038.09
239	507547.53	1268029.9
240	507546.23	1268064.74
241	507543.8	1268059.18
242	507545.7	1268056.97
243	507547.55	1268053.69
244	507547.33	1268055.67
245	507553.27	1268047.97
246	507554.08	1268041.26
247	507563.02	1268030.5
248	507563.45	1268025.85
249	507554.72	1268035.97
250	507555.26	1268031.56
251	507550.87	1268026.5
252	507550.49	1268029.66
253	507549.85	1268021.8
254	507561.25	1267940.95
255	507561.55	1267938.46
256	507560.65	1267938.55
257	507558.07	1267937.65
258	507555.91	1267935.79
259	507554.14	1267933.58
260	507550.65	1267928.67
261	507549.51	1267927.45
262	507548.48	1267926.81
263	507547.36	1267926.7
264	507546.14	1267927.11
265	507544.54	1267928.13
266	507542.69	1267929.77
267	507538.03	1267934.94

Взам. инв. №	
Подп. и дата	
Инв. № подл.	

Изм.	Кол.уч.	Лист	№доку.	Подпись	Дата

268	507534.56	1267938.95
269	507530.1	1267943.36
270	507527.56	1267945.24
271	507524.93	1267946.55
272	507523.2	1267947.04
273	507553.85	1267923.07
274	507551.94	1267925.62
275	507556.16	1267931.25
276	507558.62	1267934.28
277	507559.93	1267935.24
278	507561.34	1267935.59
279	507561.91	1267935.5
280	507562.31	1267932.22
281	507518.01	1267943.94
282	507520.34	1267944.27
283	507523.01	1267944.01
284	507525.42	1267943.02
285	507528.23	1267941.02
286	507533.72	1267935.37
287	507541.11	1267927.13
288	507543.66	1267925.17
289	507546.4	1267923.84
290	507547.94	1267923.68
291	507549.43	1267923.96
292	507551.02	1267921.87
293	507556.16	1267710.16
294	507560.57	1267709.23
295	507565.89	1267708.35
296	507571.65	1267708.1
297	507577.28	1267708.61
298	507589.18	1267710.75
299	507589.03	1267711.97
300	507589.78	1267705.81
301	507589.55	1267707.68
302	507580	1267705.98
303	507572.82	1267705.15
304	507579.38	1267697.82
305	507583.65	1267693.68
306	507592.04	1267687.19
307	507591.62	1267690.66
308	507593	1267679.29
309	507592.55	1267682.95
310	507582.4	1267690.78
311	507574.98	1267698.14
312	507568.92	1267705.11
313	507561.68	1267705.96
314	507555.04	1267707

Взам. инв. №	
Пооп. и дата	
Инв. № подл.	

Изм.	Кол.уч.	Лист	№доку.	Подпись	Дата

9330С6-08/11/2021-ППТ.ОЧ.























- обучение персонала, ответственного за выполнение мероприятий по охране окружающей среды, в том числе ознакомление с режимами особой охраны ООПТ регионального значения – памятников природы - «Р. Бычок с охранным ландшафтом на расстоянии 300 м в обе стороны от уреза воды» и «Р. Лужа с охранным ландшафтом по 400 м в обе стороны от уреза воды»;

- проведение работ в дневное время, исключая время нереста на водных объектах;  
 - применение строительных материалов, имеющих сертификат качества;  
 - техническое обслуживание, ремонт и мойка автотранспортных средств на базе строительной организации, либо по договору с организациями, расположенными за пределами строительной площадки;

- повышение технического уровня эксплуатации автотранспорта;  
 - исключение проливов отработанных нефтепродуктов;  
 - заправка самоходного автотранспорта и строительной техники на стационарных АЗС;

- упорядоченное складирование и транспортировка сыпучих и жидких материалов, исключающее их просыпь и проливы;

- исключение забора воды из поверхностного водного источника;  
 - своевременная уборка территории от строительного мусора по окончании проведения работ:

- все виды отходов, образующиеся на строительной площадке, временно накапливаются на специально оборудованных площадках с твердым покрытием в герметичных контейнерах и своевременно вывозятся к местам захоронения; места временного накопления оборудуются вне ООПТ регионального значения – памятников природы «Р. Бычок с охранным ландшафтом на расстоянии 300 м в обе стороны от уреза воды» и «Р. Лужа с охранным ландшафтом по 400 м в обе стороны от уреза воды»; вне водоохраных зон и прибрежных защитных полос иных водных объектов.

Специальный режим осуществления хозяйственной и иной деятельности в водоохраных зонах водных объектов.

В водоохранной зоне устанавливается специальный режим осуществления хозяйственной и иной деятельности в целях предотвращения загрязнения, засорения, заиления водного объекта и истощения их вод, а также сохранения среды обитания водных биологических ресурсов и других объектов животного и растительного мира.

Установленный режим использования территории водоохранной зоны и прибрежной защитной полосы является составной частью комплекса природоохранных мер по улучшению гидрологического, гидрохимического, гидробиологического, санитарного и экологического состояния водного объекта.

В границах водоохраных зон допускаются проектирование, размещение, строительство, реконструкция, ввод в эксплуатацию, эксплуатация хозяйственных и иных объектов при условии оборудования таких объектов сооружениями, обеспечивающими охрану водных объектов от загрязнения, засорения, заиления и истощения вод в соответствии с Водным кодексом РФ №74-ФЗ от 03.06.2006 г.

В отношении деятельности, предусмотренной данным проектом, в границах водоохранной зоны водных объектов запрещается:

- использование сточных вод в целях регулирования плодородия почв;  
 - размещение мест захоронения отходов производства и потребления, радиоактивных, химических, токсичных, отравляющих и ядовитых веществ;

- движение и стоянка транспортных средств (кроме специальных транспортных средств), за исключением их движения по дорогам и стоянки на дорогах и в специально оборудованных местах, имеющих твердое покрытие;

- размещение автозаправочных станций, складов горюче-смазочных материалов, станций технического обслуживания, используемых для технического осмотра и ремонта транспортных средств, осуществление мойки транспортных средств;

- применение пестицидов и агрохимикатов;

Изм. № подл.	Подп. и дата	Взам. инв. №

Изм.	Кол.уч.	Лист	№док.	Подпись	Дата	9330С6-08/11/2021-ППТ.ОЧ.	Лист
							33

- сброс сточных, в том числе дренажных, вод.

Воздействие газопровода на водные объекты в период его нормальной безаварийной эксплуатации отсутствует, поскольку конструктивно представляет собой герметичную систему, заглубленную в грунт.

Воздействие на растительный и животный мир территории

Воздействие на растительный покров в период СМР носит временный и обратимый характер. При строительстве газопровода возможны следующие виды воздействия на растительный покров:

1) механическое нарушение почвенно-растительного покрова в результате:

- перемещения и складирования грунта в пределах границ временного отвода земли;
- разработки траншеи на ширину ее раскрытия;
- вытаптывания растительности людьми и повреждения ее техникой.

2) угнетение растений вследствие негативного химического воздействия загрязняющих веществ, выбрасываемых в атмосферу при работе техники, изоляционных, сварочных работах.

3) вырубка древесно-кустарниковой растительности в процессе подготовки территории.

После завершения работ по строительству травянистая растительность восстановится в относительно короткие сроки. Негативное воздействие на растительный мир будет иметь локальный характер и не повлечет за собой необратимых экзогенных процессов и экологических нарушений в районе производства работ. Предстоящие работы не окажут заметного влияния на состояние и численность популяций произрастающих растений.

Особо ценные виды растений на участке производства работ отсутствуют, их утрата исключена. Компенсация утраченных деревьев будет возмещена путём высадки новых саженцев данных видов в местах, указанных Администрацией Медынского района Калужской области (вне охранных зон газопроводов и ГРПШ).

К основным возможным факторам воздействия, представляющих угрозу и беспокойство популяциям позвоночных животных при строительстве объекта относятся:

- трансформация, нарушение и отчуждение местообитаний;
- присутствие большого числа людей, шум от работы технических и транспортных средств (фактор беспокойства).

Возможное воздействие на животный мир оценивается как временное, имеющее место только в период строительства объекта. Ни долговременного, ни остаточного воздействия на ресурсы животного мира при этом оказываться не будет.

Ввиду того, что на территории производства работ животных, занесенных в Красную книгу РФ и Красную книгу Калужской области и иных видов животных в период проведения изыскательских работ обнаружено не было и по официальным данным пути миграции животных на территории работ не зафиксированы, можно сделать вывод, что представители животного мира в процессе реализации проекта не пострадают.

Мероприятия по охране растительного мира

Для снижения негативных воздействий и сохранения естественного состояния растительного покрова на рассматриваемой территории рекомендуется проведение следующих мероприятий:

- с целью сохранения растительного покрова от пожара все строительные объекты должны быть обеспечены средствами пожаротушения;
- перемещение транспорта будет происходить по существующим и временно проложенным путям в пределах участка производства работ;
- запрещение выжигания растительности;
- после завершения работ будет проведена рекультивация нарушенных земель.

Для соблюдения действующего законодательства в области охраны растительного мира подрядная организация обязана руководствоваться следующими правилами:

- соблюдать установленные правила, нормы и сроки ведения работ;

Име. № подл.	Подп. и дата	Взам. инв. №							Лист
			9330С6-08/11/2021-ППТ.ОЧ.						
Изм.	Кол.уч.	Лист	№доку.	Подпись	Дата				























АДМИНИСТРАЦИЯ  
МУНИЦИПАЛЬНОГО РАЙОНА  
«МЕДЫНСКИЙ РАЙОН»  
КАЛУЖСКАЯ ОБЛАСТЬ  
**ПОСТАНОВЛЕНИЕ**

от 20.06.2018 г.

№ 524

**О разработке проекта планировки и проекта межевания объекта: «Газопровод межпоселковый с. Кременское – дер. Тишино – дер. Дураково – дер. Брюхово – дер. Никитск – с. Никитское – с. Передел с отводом на дер. Свердлово Медынского района Калужской области»**

В связи с проектированием объекта: «Газопровод межпоселковый с. Кременское – дер. Тишино – дер. Дураково – дер. Брюхово – дер. Никитск – с. Никитское – с. Передел с отводом на дер. Свердлово Медынского района Калужской области», руководствуясь статьей 45 Градостроительного Кодекса Российской Федерации, Федеральным Законом от 06 октября 2003 года № 131-ФЗ «Об общих принципах организации местного самоуправления в Российской Федерации», администрация муниципального района «Медынский район»

**ПОСТАНОВЛЯЕТ:**

1. Разработать проект планировки территории и проект межевания территории объекта: «Газопровод межпоселковый с. Кременское – дер. Тишино – дер. Дураково – дер. Брюхово – дер. Никитск – с. Никитское – с. Передел с отводом на дер. Свердлово Медынского района Калужской области».

Глава администрации  
муниципального района  
«Медынский район»



**Н.В. КОЗЛОВ**



АДМИНИСТРАЦИЯ  
МУНИЦИПАЛЬНОГО РАЙОНА  
«МЕДЫНСКИЙ РАЙОН»  
КАЛУЖСКАЯ ОБЛАСТЬ  
**ПОСТАНОВЛЕНИЕ**  
г. Медынь

от 24.05.2022г.

№ 300

Об утверждении проекта планировки территории и проекта межевания территории объекта: «Газопровод межпоселковый с. Кременское – дер. Тишино – дер. Дураково – дер. Брюхово – дер. Никитск – с. Никитское – с. Передел с отводом на дер. Свердлово Медынского района Калужской области»

На основании письма ООО «АТЛАС-КАЛУГА», рассмотрев протокол №12 от 16.05.2022года проведения общественных обсуждений по форме публичных слушаний и результаты общественных обсуждений от 16.05.2022 года по проекту планировки территории и проекту межевания территории объекта: «Газопровод межпоселковый с. Кременское – дер. Тишино – дер. Дураково – дер. Брюхово – дер. Никитск – с. Никитское – с. Передел с отводом на дер. Свердлово Медынского района Калужской области», руководствуясь статьей 45 Градостроительного Кодекса Российской Федерации, Федеральным Законом от 06 октября 2003 года № 131-ФЗ «Об общих принципах организации местного самоуправления в Российской Федерации», администрация муниципального района «Медынский район»

**ПОСТАНОВЛЯЕТ:**

1. Утвердить проект планировки территории и проект межевания территории объекта: «Газопровод межпоселковый с. Кременское – дер. Тишино – дер. Дураково – дер. Брюхово – дер. Никитск – с. Никитское – с. Передел с отводом на дер. Свердлово Медынского района Калужской области».

Глава администрации  
муниципального района  
«Медынский район»



**Н.В.КОЗЛОВ**