

Проект планировки территории и проект межевания территории по
объекту:

**«Газопровод межпоселковый с.Кременское –
дер.Тишиново – дер.Дураково – дер.Брюхово –
дер.Никитск – с.Никитское – с.Перedel с отводом на
дер.Свердлово Медынского района Калужской области»**

**ПРОЕКТ ПЛАНИРОВКИ ТЕРРИТОРИИ
ОСНОВНАЯ ЧАСТЬ**

Том 1

**Раздел 1 «Проект планировки территории. Графическая часть»
Раздел 2 «Положение о размещении линейных объектов»**

9330С6-08/11/2021-ППТ.ОЧ.

Инд. № подл.	
Подп. и дата	
Взам. инв. №	

Проект планировки территории и проект межевания территории по
объекту:

**«Газопровод межпоселковый с.Кременское –
дер.Тишино – дер.Дураково – дер.Брюхово –
дер.Никитск – с.Никитское – с.Перedel с отводом на
дер.Свердлово Медынского района Калужской области»**

**ПРОЕКТ ПЛАНИРОВКИ ТЕРРИТОРИИ
ОСНОВНАЯ ЧАСТЬ**

Том 1

**Раздел 1 «Проект планировки территории. Графическая часть»
Раздел 2 «Положение о размещении линейных объектов»**

9330С6-08/11/2021-ППТ.ОЧ.

Генеральный директор




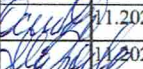


/ Сварчевская О.Ю. /

2021

Инов. № подл.	Подп. и дата	Взам. инв. №





Состав проекта планировки территории

Номер тома	Обозначение	Наименование
1	2	3
1	9330С6-08/11/2021-ППТ.ОЧ.	Проект планировки территории. Основная часть
2	9330С6-08/11/2021-ППТ.МО.	Проект планировки территории. Материалы по обоснованию проекта планировки
3	9330С6-08/11/2021-ПМТ.ОЧ. 9330С6-08/11/2021-ПМТ.МО.	Проект межевания территории. Основная часть. Проект межевания территории. Материалы по обоснованию.

№		Подп. и дата		Игнв. № подл.	
Должность	Ф.И.О.	Подпись	Дата	9330С6-08/11/2021-ППТ.ОЧ.	
Ген. директор	Сварчевская О.Ю.		11.2021	Состав проекта	
Гл. инженер	Осиков Д.В.		11.2021		
Исполнитель	Мархель Л.Н.		11.2021		
				III	Лист
				Листов	
				 ОБЩЕСТВО С ОГРАНИЧЕННОЙ ОТВЕТСТВЕННОСТЬЮ АТЛАС-КАЛУГА	


СОДЕРЖАНИЕ

№ п/п	Наименование документа	стр.
1	2	3
1	Состав проекта	
2	<p>Том 1. Основная часть.</p> <p>Раздел 1 «Проект планировки территории. Графическая часть»</p> <ol style="list-style-type: none"> 1. Чертеж красных линий. 2. Чертеж границ зон планируемого размещения линейных объектов. <p>Раздел 2 «Положение о размещении линейных объектов»</p> <ol style="list-style-type: none"> 1. Основные характеристики линейного объекта. <ol style="list-style-type: none"> 1.1. Характеристика участка строительства. 2. Перечень субъектов Российской Федерации, перечень муниципальных районов, городских округов в составе субъектов Российской Федерации, перечень поселений, населенных пунктов, внутригородских территорий городов федерального значения, на территориях которых устанавливаются зоны планируемого размещения линейных объектов. 3. Перечень координат характерных точек границ зон планируемого размещения линейных объектов. 4. Ведомость координат конечных, поворотных точек красных линий. 5. Предельные параметры разрешенного строительства, реконструкции объектов капитального строительства, входящих в состав линейных объектов в границах зон их планируемого размещения. 6. Перечень мероприятий, обеспечивающих сохранение окружающей среды. <ol style="list-style-type: none"> 6.1. Описание проектных решений и перечень мероприятий, обеспечивающих сохранение окружающей среды в период строительства. 6.2. Мероприятия по гражданской обороне и предупреждению чрезвычайных ситуаций природного и техногенного характера. 7. Сведения о красных линиях. 8. Перечень координат характерных точек границ зон планируемого размещения линейных объектов, подлежащих переносу (переустройству) из зон планируемого размещения линейных объектов. 9. Информация о необходимости осуществления мероприятий по сохранению объектов культурного наследия от возможного негативного воздействия в связи с размещением линейных объектов. <p>Приложение.</p>	

Должность	Ф.И.О.	Подпись	Дата	9330С6-08/11/2021-ППТ.ОЧ.			
Ген. директор	Сварчевская О.Ю.		11.2021	Содержание	Стадия	Лист	Листов
Гл. инженер	Осиков Д.В.		11.2021		ПП	1	1
Исполнитель	Мархель Л.Н.		11.2021				

Раздел 1 «Проект планировки территории.
Графическая часть»

Инв. № подл.	Подп. и дата	Взам. инв. №




МО СП
"Деревня Брылово"
Медвежьего района
Калужской области


Лист 2 из 8
Масштаб: 1:2000
Содержание:
Лист 2 из 8

- Условные обозначения:
- Границы территории и оградительной сетки
 - Границы территории и оградительной сетки
 - Границы территории и оградительной сетки
 - Границы территории и оградительной сетки
 - Границы территории и оградительной сетки
 - Границы территории и оградительной сетки
 - Границы территории и оградительной сетки
 - Границы территории и оградительной сетки
 - Границы территории и оградительной сетки
 - Границы территории и оградительной сетки

Должность	Ф.И.О.	Подпись	Дата	93306-08/11/2021-ППГ.ОЧ.		
Разраб.	Маркель П.Н.	<i>[Signature]</i>	11.2021	Проект планировки территории и проект межевания территории по объекту «Газовый нежилострой с Крыльцом, Вор. Тышкони, Вор. Дворово-Вор. Брылово, Вор. Никитки» с Нытоское-с. Парово с/пос. в/д. Сербово Медвежьего района Калужской области		
Гли.инженер	Осмолов Д.В.	<i>[Signature]</i>	11.2021	Проект планировки территории. Основная (утвержденная) часть		
Ген.директор	Сарычевская О.Ю.	<i>[Signature]</i>	11.2021	Страница	Лист	Листов
				П	2	8

Чертёж красных линий.
Масштаб 1:2000





МО СП
"Деревня Брюхово"
Мельнического района
Калужской области

МО СП
"Деревня Брюхово"
Мельнического района
Калужской области

деревня Свердлово
сельского поселения
"Деревня Брюхово"
Мельнического района
Калужской области

Условные обозначения:

	границы территории, в отношении которой осуществляется государственное управление
	границы территории, в отношении которой осуществляется государственное управление в соответствии с законодательством Российской Федерации
	границы территории, в отношении которой осуществляется государственное управление в соответствии с законодательством Российской Федерации
	границы муниципальной территории
	границы муниципальной территории

Должность	Ф.И.О.	Подпись	Дата	9330С6-08/11/2021-ПНТ.04. Проект планировки территории и проект межевания территории по объекту газификации территории с. Хвостовское, дер. Ташкино, дер. Давыдовское, дер. Брюхово, дер. Никитское, с. Никитское, с. Параски с/пос. на дер. Свердлово Мельнического района Калужской области		
Разраб.	Маркель П.Н.		11.2021	Статус	Лист	Листов
Г. инженер	Осмолов Д.В.		11.2021	П	3	8
Ген. директор	Савицкая О.Ю.		11.2021	Чертёж красных линий. Масштаб 1:2000		

