



ОБЩЕСТВО С ОГРАНИЧЕННОЙ ОТВЕТСТВЕННОСТЬЮ

Заказчик – ООО «Газпром проектирование»

**ГАЗОПРОВОД МЕЖПОСЕЛКОВЫЙ К ДЕР. ЛЕВИНО
МЕДЫНСКОГО РАЙОНА КАЛУЖСКОЙ ОБЛАСТИ**

ДОКУМЕНТАЦИЯ ПО ПЛАНИРОВКЕ ТЕРРИТОРИИ

ПРОЕКТ ПЛАНИРОВКИ ТЕРРИТОРИИ

Том 1

ПРОЕКТ ПЛАНИРОВКИ ТЕРРИТОРИИ. ОСНОВНАЯ ЧАСТЬ

2535.046.П.0/0.0002-ДПТ-1

Ив. № подл.	Подп. и дата
Взам. инв. №	

Изм.	№ док.	Подп.	Дата

Санкт-Петербург – 2022



ОБЩЕСТВО С ОГРАНИЧЕННОЙ ОТВЕТСТВЕННОСТЬЮ

Заказчик – ООО «Газпром проектирование»

**ГАЗОПРОВОД МЕЖПОСЕЛКОВЫЙ К ДЕР. ЛЕВИНО
МЕДЫНСКОГО РАЙОНА КАЛУЖСКОЙ ОБЛАСТИ**

ДОКУМЕНТАЦИЯ ПО ПЛАНИРОВКЕ ТЕРРИТОРИИ

ПРОЕКТ ПЛАНИРОВКИ ТЕРРИТОРИИ

Том 1

ПРОЕКТ ПЛАНИРОВКИ ТЕРРИТОРИИ. ОСНОВНАЯ ЧАСТЬ

2535.046.П.0/0.0002-ДПТ-1

Инд. № подл.	Взам. инв. №	Подп. и дата
--------------	--------------	--------------

Главный инженер

Главный инженер проектов



С.А. Сергеев

Д.Ю. Иванов

Санкт-Петербург – 2022

Содержание Раздел 1

Обозначение	Наименование	Примечание
2535.046.П.0/0.0002-ДПТ-1-1	Содержание Раздел 1	1
2535.046.П.0/0.0002-ДПТ-1-1	Состав документации по планировке территории	1
2535.046.П.0/0.0002-ДПТ-1-1	Основная часть проекта планировки территории. Графическая часть	1
	Чертеж красных линий. Чертеж границ зон планируемого размещения линейных объектов	3
	Всего листов	6

Согласовано	

Взам. инв. №	
Подп. и дата	
Инв. № подл.	

2535.046.П.0/0.0002-ДПТ-1-1					
Изм.	Кол.уч.	Лист	№ док	Подпись	Дата
Разраб.		Шубина			02.23
Пров.		Иванов			02.23
Содержание Раздел 1					
			Стадия	Лист	Листов
			П	1	1

Состав документации по планировке территории

Обозначение	Наименование	Примечание
2535.046.П.0/0.0002-ДПТ-1	Том 1. Проект планировки территории. Основная часть	17
2535.046.П.0/0.0002-ДПТ-1-1	Раздел 1. Основная часть проекта планировки территории. Графическая часть	6
2535.046.П.0/0.0002-ДПТ-1-2	Раздел 2. Основная часть проекта планировки территории. Положение о размещении линейных объектов	11
2535.046.П.0/0.0002-ДПТ-2	Том 2. Проект планировки территории. Материалы по обоснованию проекта планировки территории	52
2535.046.П.0/0.0002-ДПТ-2-1	Раздел 3. Материалы по обоснованию проекта планировки территории. Графическая часть	15
2535.046.П.0/0.0002-ДПТ-2-2	Раздел 4. Материалы по обоснованию проекта планировки территории. Пояснительная записка	37
2535.046.П.0/0.0002-ДПТ-3	Том 3. Проект межевания территории. Основная часть	17
2535.046.П.0/0.0002-ДПТ-3-1	Раздел 1. Основная часть проекта межевания территории. Графическая часть	6
2535.046.П.0/0.0002-ДПТ-3-2	Раздел 2. Основная часть проекта межевания территории. Текстовая часть	11
2535.046.П.0/0.0002-ДПТ-4	Том 4. Проект межевания территории. Материалы по обоснованию проекта межевания территории	10
2535.046.П.0/0.0002-ДПТ-4-1	Раздел 3. Материалы по обоснованию проекта межевания территории. Графическая часть	6
2535.046.П.0/0.0002-ДПТ-4-2	Раздел 4. Материалы по обоснованию проекта межевания территории. Пояснительная записка	4

Согласовано

Взам. инв. №

Подп. и дата

Инв. № подл.

2535.046.П.0/0.0002-ДПТ-1-1						
Изм.	Кол.уч.	Лист	№ док	Подпись	Дата	
Разраб.		Шубина			02.23	
Пров.		Иванов			02.23	
Состав документации по планировке территории				Стадия	Лист	Листов
				П	1	1

Основная часть проекта планировки территории. Графическая часть

Обоснование отсутствия чертежей в основной части проекта планировки территории.

В рамках разработки проекта планировки территории, предусматривающего размещение линейного объекта «Газопровод межпоселковый к дер. Левино Медынского района Калужской области» линейные объекты, подлежащие реконструкции в связи с изменением их местоположения, отсутствуют.

Учитывая вышеизложенное, необходимость разработки чертежа границ зон планируемого размещения линейных объектов, подлежащих реконструкции в связи с изменением их местоположения, а также приложения - перечень координат характерных точек, отсутствует.

Взам. инв.№									
Подп. и дата									
Индв. № подл.									
						2523.046.П.0/0.0002-ДПТ-1-1			
		Изм.	Кол.уч.	Лист	№ док	Подпись	Дата		
		Разраб.		Шубина			07.22		
		Пров.		И-Чун			07.22		
		Основная часть проекта планировки территории. Графическая часть					Стадия	Лист	Листов
							П	1	1

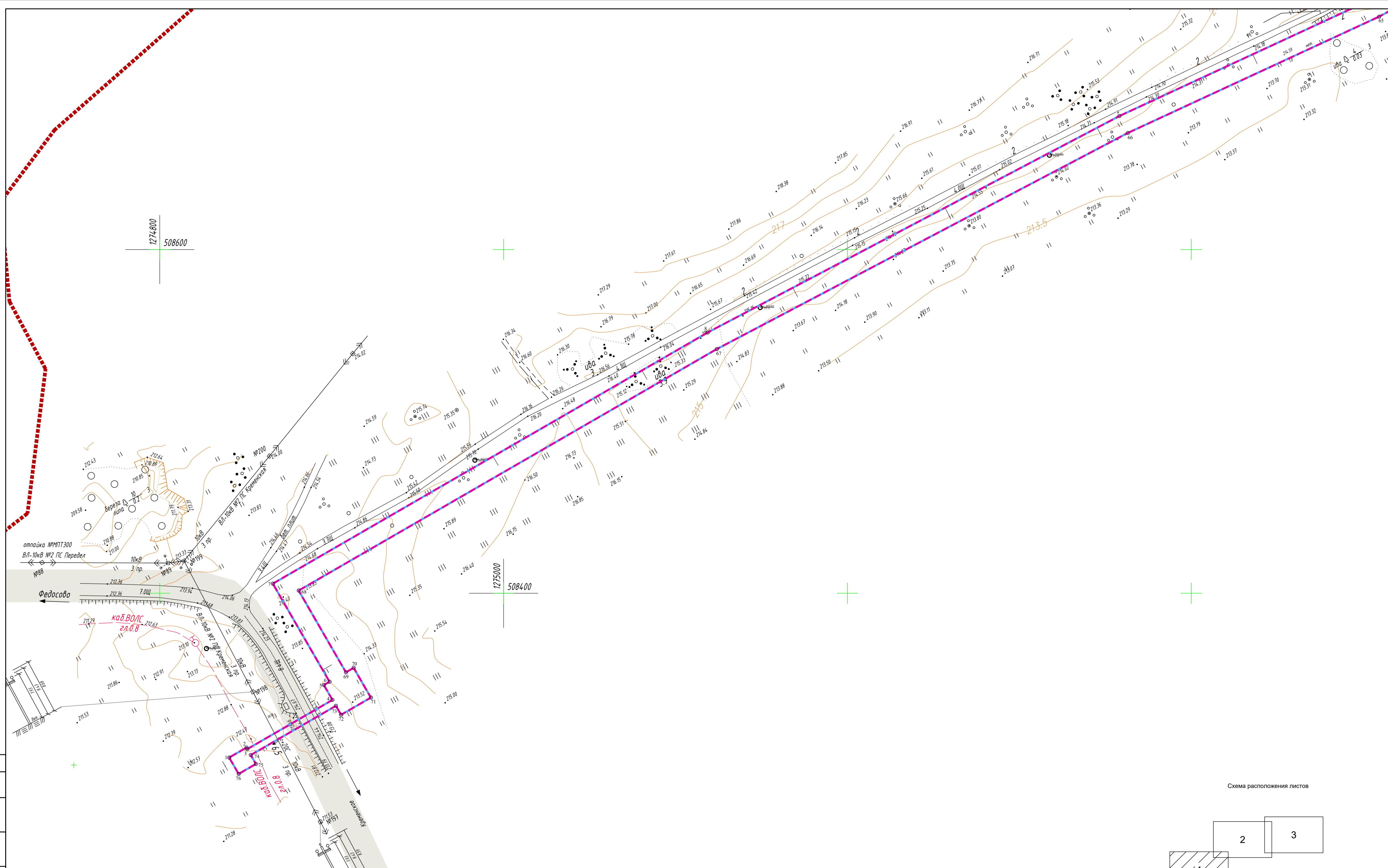
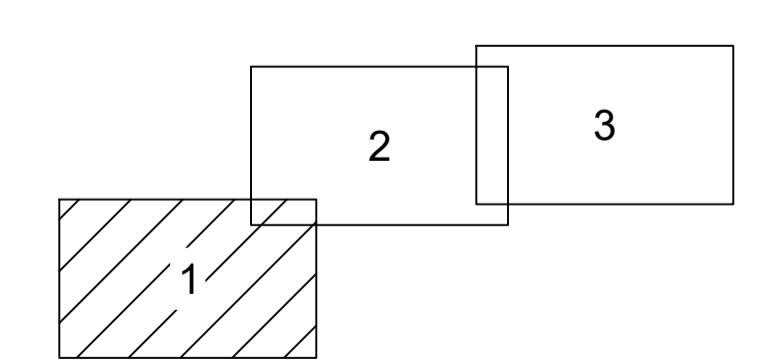


Схема расположения листов



Условные обозначения

- - - - - - границы зоны планируемого размещения линейного объекта
- - - - - - границы зоны планируемого размещения объекта капитального строительства
- - - - - - границы территории, в отношении которой осуществляется подготовка проекта планировки
- - - - - - границы населенных пунктов
- 10 - номера характерных точек границ зон планируемого размещения линейных объектов, в том числе точек начала и окончания, точек изменения описания границ таких зон
- существующие элементы планировочной структуры, занятые линейными объектами
- Существующие инженерные сети**
- - - - - - линии связи
- - - - - - линии электропередач

Примечание:

- 1 - Система координат - МСК-40
- 2 - В соответствии с письмом администрации МР "Медынский район" от 08.02.2023 № 466 существующие (ранее установленные в соответствии с законодательством Российской Федерации) красные линии отсутствуют в границах территории, в отношении которой осуществляется подготовка проекта планировки.
- 3 - Установление красных линий для линейного объекта - газопровода не предусмотрено действующим градостроительным законодательством
- 4 - Отмена существующих красных линий не предусмотрена
- 5 - Неотъемлемой частью чертежа является приложение - ведомость координат конечных, поворотных точек границ зоны размещения линейного объекта (Том 1, Раздел 1, Таблица 3.1)

					2535.046.П.0/0.0002-ДПТ-1-1					
					«Газопровод межпоселковый к дер. Левина Медынского района Калужской области»					
Изм.	Кол.ч.	Лист	№ док	Подпись	Дата	Раздел 1. Основная часть проекта планировки территории. Графическая часть	Стадия	Лист	Листов	
Разработал	Шубина				02.2023		П	1	3	
Проверил	Иванов				02.2023					
					Чертеж красных линий. Чертеж границ зон планируемого размещения линейного объекта. Масштаб 1:1000			ООО «ЭкспертГаз» Санкт-Петербург		

деревня Никитск,
муниципальное образования сельское
поселение "Село Никитское"
Медынского района
Калужской области

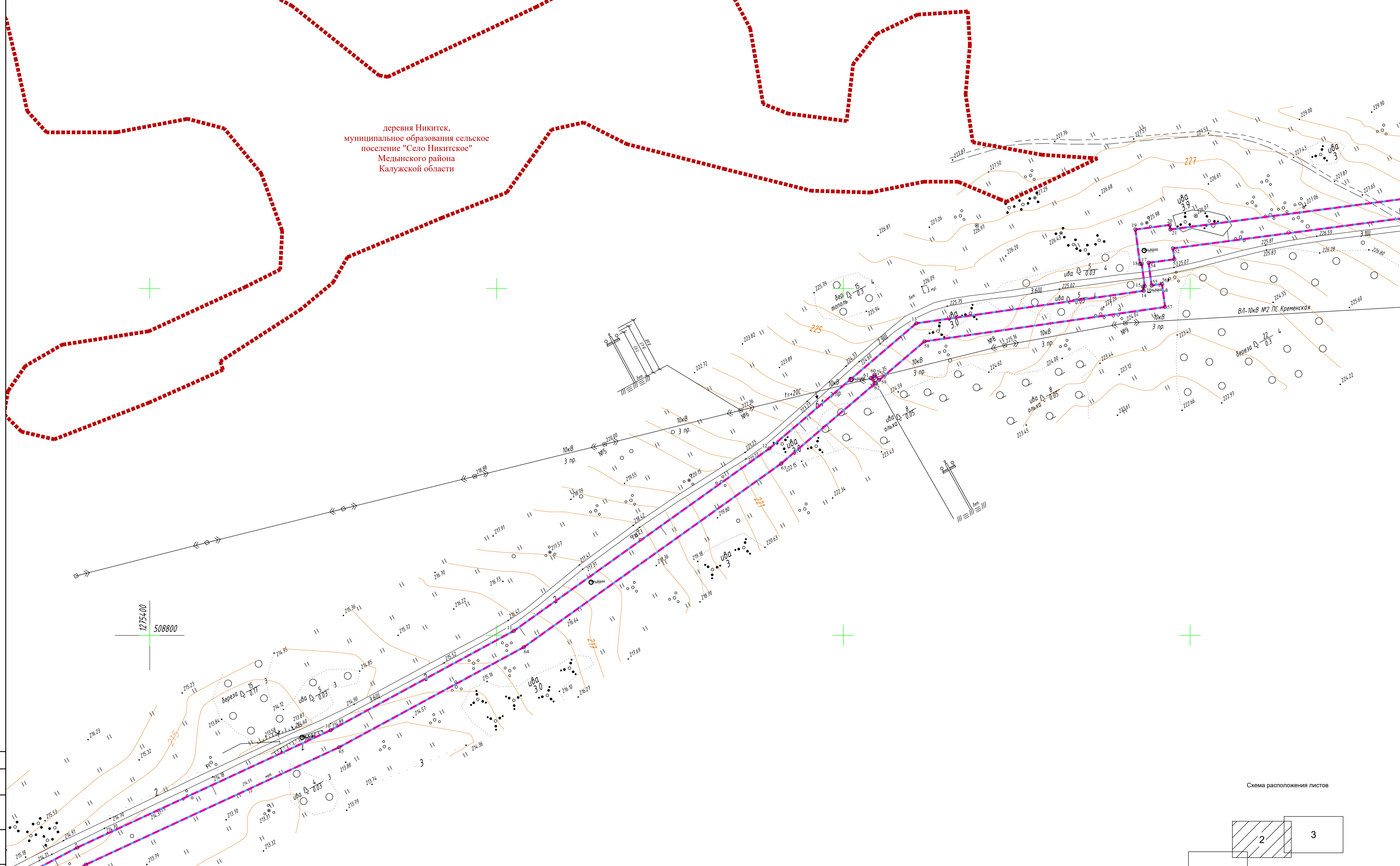
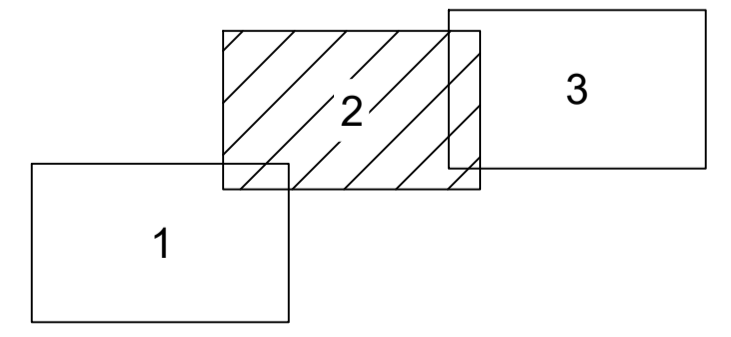


Схема расположения листов



Условные обозначения

- - границы зоны планируемого размещения линейного объекта
- - границы зоны планируемого размещения объекта капитального строительства
- - границы территории, в отношении которой осуществляется подготовка проекта планировки
- - границы населенных пунктов
- 10 - номера характерных точек границ зон планируемого размещения линейных объектов, в том числе точек начала и окончания, точек изменения описания границ таких зон

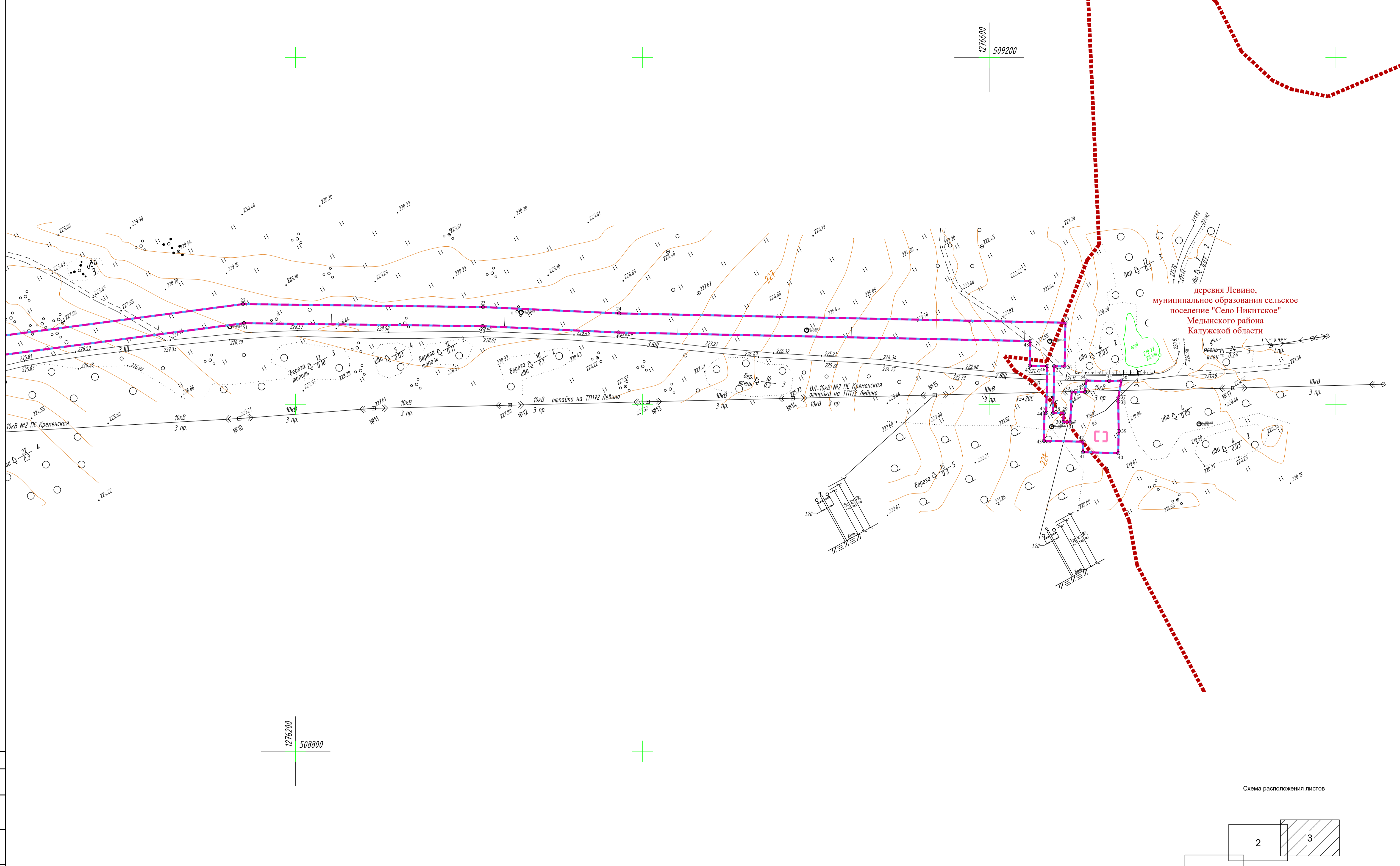


- существующие элементы планировочной структуры, занятые линейными объектами
- Существующие инженерные сети**
- - линии связи
- - линии электропередач

Примечание:

- 1 - Система координат - МСК-40
- 2 - В соответствии с письмом администрации МР "Медынский район" от 08.02.2023 № 466 существующие (ранее установленные в соответствии с законодательством Российской Федерации) красные линии отсутствуют в границах территории, в отношении которой осуществляется подготовка проекта планировки.
- 3 - Установление красных линий для линейного объекта - газопровода не предусмотрено действующим градостроительным законодательством
- 4 - Отмена существующих красных линий не предусмотрена
- 5 - Неотъемлемой частью чертежа является приложение - Ведомость координат конечных, поворотных точек границ зоны размещения линейного объекта (Том 1, Раздел 1, Таблица 3.1)

2535.046.П.0/0.0002-ДПТ-1-1				
«Газопровод межпоселковый к дер. Левина Медынского района Калужской области»				
Изм.	Кол.ч.	Лист	№ док	Подпись
Разработал	Шубина	02.2023		
Проверил	Иванов	02.2023		
Раздел 1. Основная часть проекта планировки территории. Графическая часть			Стадия	Лист
Чертеж красных линий. Чертеж границ зон планируемого размещения линейного объекта. Масштаб 1:1000			П	2
			Листов	3
			ООО "ЭкспертГаз" Санкт-Петербург	

1276600
509200

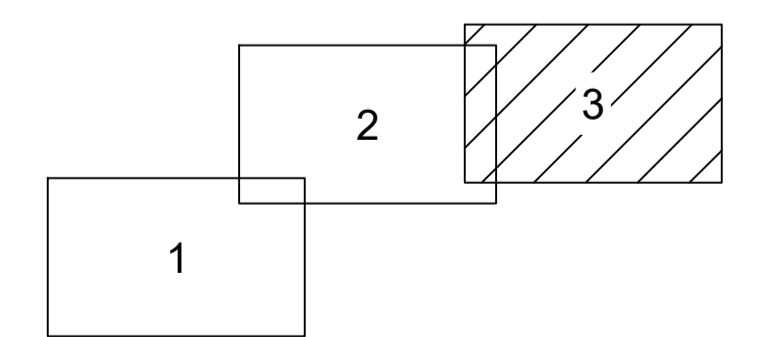


деревня Левино,
муниципальное образование сельское
поселение "Село Никитское"
Медынского района
Калужской области

1276200
508800



Схема расположения листов



Условные обозначения

- - - - - - границы зоны планируемого размещения линейного объекта
- - - - - - границы зоны планируемого размещения объекта капитального строительства
- - граница территории, в отношении которой осуществляется подготовка проекта планировки
- - - - - - границы населенных пунктов
- 10 - номера характерных точек границ зон планируемого размещения линейных объектов, в том числе точек начала и окончания, точек изменения описания границ таких зон
- существующие элементы планировочной структуры, занятые линейными объектами
- Существующие инженерные сети**
- - - - - - линии связи
- - - - - - линии электропередач

Примечание:

- 1 - Система координат - МСК-40
- 2 - В соответствии с письмом администрации МР "Медынский район" от 08.02.2023 № 466 существующие (ранее установленные в соответствии с законодательством Российской Федерации) красные линии отсутствуют в границах территории, в отношении которой осуществляется подготовка проекта планировки.
- 3 - Установление красных линий для линейного объекта - газопровода не предусмотрено действующим градостроительным законодательством
- 4 - Отмена существующих красных линий не предусмотрена
- 5 - Неотъемлемой частью чертежа является приложение - ведомость координат конечных, поворотных точек границ зоны размещения линейного объекта (Том 1, Раздел 1, Таблица 3.1)

2535.046.П.0/0.0002-ДПТ-1-1				
«Газопровод межпоселковый к дер. Левино Медынского района Калужской области»				
Изм.	Кол.ч.	Лист	№ док	Подпись
Разработал	Шубина	02.2023		
Проверил	Иванов	02.2023		
Раздел 1. Основная часть проекта планировки территории. Графическая часть			Стадия	Лист
			П	3
Чертеж красных линий. Чертеж границ зон планируемого размещения линейного объекта. Масштаб 1:1000			ЭкспертГаз	ООО "ЭкспертГаз" Санкт-Петербург
Формат А1				

Состав документации по планировке территории

Обозначение	Наименование	Примечание
2535.046.П.0/0.0002-ДПТ-1	Том 1. Проект планировки территории. Основная часть	17
2535.046.П.0/0.0002-ДПТ-1-1	Раздел 1. Основная часть проекта планировки территории. Графическая часть	6
2535.046.П.0/0.0002-ДПТ-1-2	Раздел 2. Основная часть проекта планировки территории. Положение о размещении линейных объектов	11
2535.046.П.0/0.0002-ДПТ-2	Том 2. Проект планировки территории. Материалы по обоснованию проекта планировки территории	52
2535.046.П.0/0.0002-ДПТ-2-1	Раздел 3. Материалы по обоснованию проекта планировки территории. Графическая часть	15
2535.046.П.0/0.0002-ДПТ-2-2	Раздел 4. Материалы по обоснованию проекта планировки территории. Пояснительная записка	37
2535.046.П.0/0.0002-ДПТ-3	Том 3. Проект межевания территории. Основная часть	17
2535.046.П.0/0.0002-ДПТ-3-1	Раздел 1. Основная часть проекта межевания территории. Графическая часть	6
2535.046.П.0/0.0002-ДПТ-3-2	Раздел 2. Основная часть проекта межевания территории. Текстовая часть	11
2535.046.П.0/0.0002-ДПТ-4	Том 4. Проект межевания территории. Материалы по обоснованию проекта межевания территории	10
2535.046.П.0/0.0002-ДПТ-4-1	Раздел 3. Материалы по обоснованию проекта межевания территории. Графическая часть	6
2535.046.П.0/0.0002-ДПТ-4-2	Раздел 4. Материалы по обоснованию проекта межевания территории. Пояснительная записка	4

Согласовано

Взам. инв. №

Подп. и дата

Инв. № подл.

2535.046.П.0/0.0002-ДПТ-1-2						
Изм.	Кол.уч.	Лист	№ док	Подпись	Дата	
Разраб.		Шубина			02.23	
Пров.		Иванов			02.23	
Состав документации по планировке территории				Стадия	Лист	Листов
				П	1	1

1. Наименование, основные характеристики (категория, протяженность, проектная мощность, пропускная способность, грузонапряженность, интенсивность движения) и назначение планируемых для размещения линейных объектов, а также линейных объектов, подлежащих реконструкции в связи с изменением их местоположения

Основание для подготовки документации по планировке территории с целью размещения линейного объекта «Газопровод межпоселковый к дер. Левино Медынского района Калужской области»:

- программа газификации регионов Российской Федерации, утвержденная Председателем Правления ПАО «Газпром» А.Б.Миллером и Губернатором Калужской области Шапшой В.В.;

- соглашение о взаимном сотрудничестве и Договоры по газификации между Правительством Калужской области и ПАО «Газпром», предусматривающие осуществление программы газификации в регионе;

- концепция участия ПАО «Газпром» в газификации регионов РФ, утвержденная постановлением Правления ПАО «Газпром» от 30.11.2009г. №57;

- утвержденная Программа развития газификации и газоснабжения Калужской области на период с 2021 по 2025 гг.;

- схема территориального планирования Калужской области, утвержденная постановлением Правительства Калужской области от 10.03.2009г. № 65 (в редакции, утвержденной Постановлением Калужской области от 22.09.2020г. №735;

- схема территориального планирования Медынского района, утвержденная Решением Районного Собрания МО МР «Медынский район» Калужской области от 17.12.2009г. №395 (в редакции, утвержденной Решением Районного Собрания МО МР «Медынский район» Калужской области от 30.09.2021г. №70);

- генеральный план МО СП «Село Никитское», утвержденный Решением Сельской Думы от 13.05.2013г. №62-а;

- правила землепользования и застройки МО СП «Село Никитское», утвержденные Решением Сельской Думы сельского поселения "Село Никитское" от 23.10.2009 №50 (в редакции, утвержденной Решением Сельской Думы от 24.03.2018 №102).

Также были учтены требования, указания и рекомендации следующих нормативных правовых и нормативно-технических документов:

- Градостроительный кодекс Российской Федерации от 29.12.2004г. № 190-ФЗ (действующая редакция);

- Земельный кодекс Российской Федерации от 25.10.2001г. № 136-ФЗ (действующая редакция);

- Водный кодекс Российской Федерации» от 03.06.2006г. № 74-ФЗ (действующая редакция);

- Лесной кодекс Российской Федерации» от 04.12.2006г. № 200-ФЗ (действующая редакция);

- Федеральный закон «Об охране окружающей среды» от 10.01.2002г. № 7-ФЗ;

- Федеральный закон «Об особо охраняемых природных территориях» от 14.03.1995 № 33-ФЗ;

- Федеральный закон «Об объектах культурного наследия (памятниках истории и культуры) народов Российской Федерации от 25.06.2002г. № 73-ФЗ;

- Федеральный закон «О защите населения и территорий от чрезвычайных ситуаций природного и техногенного характера» от 21.12.1994г. № 68-ФЗ;

- Федеральный закон от 13.07.2015г. № 218-ФЗ «О государственной регистрации недвижимости»;

- Постановление Правительства РФ от 12.05.2017г. № 564 «Об утверждении Положения о составе и содержании документации по планировке территории,

Взам. инв.№	Подп. и дата	Инв. № подл.							Лист
			2535.046.П.0/0.0002-ДПТ-1-2						
Изм.	Кол.уч.	Лист	№ док	Подпись	Дата				

24	509052,40	1276386,57
25	509047,02	1276644,01
26	509021,80	1276643,48
27	509021,92	1276637,48
28	508995,03	1276636,92
29	508994,90	1276642,92
30	508989,69	1276642,81
31	508989,60	1276646,80
32	509007,26	1276647,57
33	509007,03	1276655,20
34	509013,66	1276656,15
35	509013,47	1276669,23
36	509013,64	1276676,25
37	509003,93	1276674,52
38	509001,61	1276674,49
39	508984,59	1276674,67
40	508971,80	1276674,46
41	508972,41	1276654,09
42	508978,43	1276654,35
43	508978,93	1276631,58
44	508995,13	1276631,92
45	508995,11	1276632,92
46	509022,01	1276633,48
47	509022,21	1276623,48
48	509036,44	1276623,78
49	509041,40	1276386,19
50	509045,05	1276307,81
51	509046,75	1276170,25
52	509023,09	1275990,08
53	509016,80	1275990,93
54	509014,79	1275976,06
55	509001,72	1275977,82
56	509002,53	1275983,77
57	508989,31	1275985,55
58	508969,44	1275846,80
59	508947,16	1275820,64
60	508950,23	1275818,02
61	508948,32	1275815,79
62	508945,25	1275818,40
63	508899,04	1275764,14
64	508793,17	1275615,70
65	508735,50	1275509,26
66	508667,82	1275363,08
67	508542,08	1275124,01
68	508401,57	1274880,79
69	508353,99	1274908,27

Индв. № подл.	Подп. и дата	Взам. инв.№

Изм.	Кол.уч.	Лист	№ док	Подпись	Дата

2535.046.П.0/0.0002-ДПТ-1-2

70	508356,60	1274912,78
71	508339,28	1274922,78
72	508329,28	1274905,46
73	508334,47	1274902,45
74	508305,86	1274852,92
75	508300,66	1274855,92
76	508294,86	1274845,88
1	508304,39	1274840,38

4. Перечень координат характерных точек границ зон планируемого размещения линейных объектов, подлежащих реконструкции в связи с изменением их местоположения

Документацией по планировке территории не предусмотрено размещение линейных объектов, подлежащих реконструкции в связи с изменением их местоположения.

5. Предельные параметры разрешенного строительства, реконструкции объектов капитального строительства, входящих в состав линейных объектов в границах зон их планируемого размещения

В соответствии с ч. 4.3 ст. 36 Градостроительного Кодекса Российской Федерации, действие градостроительных регламентов не распространяется на земельные участки, предназначенные для размещения линейных объектов и (или) занятые линейными объектами.

Предельное количество этажей и (или) предельная высота объектов капитального строительства, входящих в состав линейных объектов, в границах каждой зоны планируемого размещения таких объектов:

Не устанавливается.

Максимальный процент застройки каждой зоны планируемого размещения объекта капитального строительства, входящих в состав линейных объектов, определяемый как отношение площади зоны планируемого размещения объекта капитального строительства, входящего в состав линейного объекта, которая может быть застроена, ко всей площади этой зоны:

Не устанавливается.

Минимальные отступы от границ земельных участков в целях определения мест допустимого размещения объектов капитального строительства, которые входят в состав линейных объектов и за пределами которых запрещено строительство таких объектов, в границах каждой зоны планируемого размещения объектов капитального строительства, входящих в состав линейных объектов:

Не устанавливаются.

Требования к архитектурным решениям объектов капитального строительства, входящих в состав линейных объектов, в границах каждой зоны планируемого размещения таких объектов, расположенной в границах территории исторического поселения федерального или регионального значения, с указанием: требований к цветовому решению внешнего облика таких объектов; требований к строительным материалам, определяющим внешний облик таких объектов; требований к объемно-пространственным, архитектурно-стилистическим и иным характеристикам таких объектов, влияющим на их внешний облик и (или) на композицию, а также на силуэт застройки исторического поселения:

Взам. инв.№	Подп. и дата	Инв. № подл.							Лист
			2535.046.П.0/0.0002-ДПТ-1-2						
Изм.	Кол.уч.	Лист	№ док	Подпись	Дата				

Калужской области», отсутствуют объекты культурного наследия, включенные в Единый государственный реестр объектов культурного наследия (памятников истории и культуры) народов Российской Федерации, выявленные объекты культурного наследия и объекты, обладающие признаками объекта культурного наследия (в т.ч. археологического). Зоны охраны и защитные зоны объектов культурного наследия отсутствуют.

В связи с этим мероприятия по сохранению объектов культурного наследия от возможного негативного воздействия в связи с размещением линейных объектов не разрабатывались.

Основные меры при дальнейшей эксплуатации линейного объекта должны быть направлены на обеспечение соблюдения требований технологических регламентов и предотвращению аварийных ситуаций, что позволит обеспечить экологическую безопасность природной среды и персонала.

При соблюдении требований нормативно-технической документации, технических решений и природоохранных мероприятий в связи с размещением линейного объекта возможного негативного воздействия на природную среду не ожидается.

8. Информация о необходимости осуществления мероприятий по охране окружающей среды

Для предотвращения негативных изменений и снижения неблагоприятного воздействия проектируемого объекта на окружающую природную среду и сохранения сложившейся экологической ситуации необходимо:

- рационально использовать природные объекты, соблюдать нормы и правила природоохранного законодательства;
- строго соблюдать технологию строительства и производственного процесса;
- не допускать нарушения прав других природопользователей, а также нанесения вреда здоровью людей, окружающей природной среде.
- не допускать ухудшения качества среды обитания объектов животного и растительного мира, а также нанесения ущерба хозяйственным и иным объектам;
- содержать в исправном состоянии оборудование;
- вести оперативный контроль экологического состояния территории;
- своевременно осуществлять мероприятия по предупреждению и устранению аварийных и других чрезвычайных ситуаций, влияющих на состояние природной среды;
- информировать в установленном порядке соответствующие органы государственной власти об аварийных и других чрезвычайных ситуациях, влияющих на состояние природной сред.

При разработке проектной документации для строительства данного линейного объекта, а также при его строительстве, необходимо предусмотреть следующие мероприятия по охране окружающей среды:

- Мероприятия по охране атмосферного воздуха;
- Мероприятия по охране и рациональному использованию земельных ресурсов и почвенного покрова;
- Мероприятия по сбору, использованию, обезвреживанию, транспортированию и размещению отходов I-IV класса опасности;
- Мероприятия по охране объектов растительного и животного мира и среды их обитания;
- Мероприятия, обеспечивающие рациональное использование и охрану вод и водных биоресурсов;
- Анализ шумового воздействия.

Инв. № подл.	Подп. и дата	Взам. инв. №							Лист
			2535.046.П.0/0.0002-ДПТ-1-2						8
			Изм.	Кол.уч.	Лист	№ док	Подпись	Дата	

9. Информация о необходимости осуществления мероприятий по защите территории от чрезвычайных ситуаций природного и техногенного характера, в том числе по обеспечению пожарной безопасности и гражданской обороне

Проектируемый объект в соответствии с постановлением Правительства РФ от 16.08.2016 № 804дсп «Об утверждении Правил отнесения организаций к категориям по гражданской обороне в зависимости от роли в экономике государства или влияния на безопасность населения» и приказом МЧС России от 28.11.2016 № 632дсп «Об утверждении показателей для отнесения организаций к категориям по гражданской обороне» (методические рекомендации по отнесению организаций к категориям по гражданской обороне от 11.11.2016 № 2-4-71-65-11дсп) не отнесен к категории по гражданской обороне.

Согласно исходным данным и требованиям Главного управления МЧС России по Калужской области от 08.09.2022г. № ИВ-136-6927, в состав разрабатываемой проектной документации необходимо включить раздел «ПМ ГОЧС». Данный раздел должен включать мероприятия по предупреждению и защите газопровода от чрезвычайных ситуаций природного и техногенного характера.

Инв. № подл.	Подп. и дата	Взам. инв. №							Лист
Изм.	Кол.уч.	Лист	№ док	Подпись	Дата	2535.046.П.0/0.0002-ДПТ-1-2			9