

**ДОКУМЕНТАЦИЯ ПО ПЛАНИРОВКЕ ТЕРРИТОРИИ ДЛЯ  
РАЗМЕЩЕНИЯ ЛИНЕЙНОГО ОБЪЕКТА**

**«Уличные газопроводы дер Самсоново  
Медынского района»**

**ПРОЕКТ МЕЖЕВАНИЯ ТЕРРИТОРИИ  
МАТЕРИАЛЫ ПО ОБОСНОВАНИЮ**

**Том 4**

2022

Инв. № подл.	
Подп. и дата	
Взам. инв. №	

**ДОКУМЕНТАЦИЯ ПО ПЛАНИРОВКЕ ТЕРРИТОРИИ ДЛЯ  
РАЗМЕЩЕНИЯ ЛИНЕЙНОГО ОБЪЕКТА**

**«Уличные газопроводы дер Самсоново  
Медынского района»**

**ПРОЕКТ МЕЖЕВАНИЯ ТЕРРИТОРИИ  
МАТЕРИАЛЫ ПО ОБОСНОВАНИЮ**

**Том 4**

Генеральный директор



Сварчевская О.Ю. /

2022

Инд. № подл.	
Подп. и дата	
Взам. инв. №	

Обозначение	Наименование	Примечание (стр.)
46/1-2022-ДПТ-СД	Состав документации по планировке территории	3
<b>Раздел 3 «Материалы по обоснованию проекта межевания территории. Графическая часть»</b>		
46/1-2022-ДПТ-ПМТ2-1	Чертеж межевания территории	5
<b>Раздел 4 «Материалы по обоснованию проекта межевания территории. Пояснительная записка»</b>		
46/1-2022-ДПТ-ПМТ2-ПЗ	Пояснительная записка	14
<b>Приложение</b>		
Приложение 1	Постановление администрации муниципального района «Медынский район» Калужской области от 28.12.2021 №804 «О подготовке документации по планировке и межеванию территории для строительства объекта: «Уличные газопроводы дер. Самсоново Медынского района Калужской области»	16
Приложение 2	письмо Министерства природных ресурсов и экологии Калужской области письмо от 13.12.2021 № 9895-21 «об отсутствии особо охраняемых природных территорий регионального значения»	17
Приложение 3	письмо Управления по охране объектов культурного наследия 06.07.2022 № 10/1608-22 «об отсутствии объектов культурного наследия (памятников истории и культуры) народов РФ, включенных в реестр»;	18
Приложение 4	письмо Минприроды России от 30.04.2020 № 15-47/10213 «о Предоставлении информации для инженерно-экологических изысканий»	21
Приложение 5	письмо администрации муниципального района «Медынский район» от 06.12.2021 № 4405 «об отсутствии особо охраняемых природных территорий местного значения»	23
Приложение 6	письмо ФГБУ «Национальный парк «Угра» от 24.03.2022 г. № 269 «о не нахождении проектируемого объекта: «Уличные газопроводы дер. Самсоново Медынского района» в границах Национального парка «Угра»	24
Приложение 7	письмо администрации муниципального района «Медынский район» от 26.05.2022 № 1843 «о предоставлении информации необходимой для разработки документации по планировке территории	25

Согласовано

Взам. инв. №

Подп. и дата

Инв. № подл.

Изм.	Кол.уч.	Лист	№	Подп.	Дата
Гл. инженер	Сварчевская				10.22

46/1-2022-ДПТ-ПМТ2-С

Содержание

Стадия	Лист	Листов
П	1	1



Формат А4

3


Номер тома	Обозначение	Наименование	Примечание
1	46/1-2022-ДПТ-ППТ1	Проект планировки территории. Основная (утверждаемая) часть	
2	46/1-2022-ДПТ-ППТ2	Проект планировки территории. Материалы по обоснованию.	
3	46/1-2022-ДПТ-ПМТ1	Проект межевания территории. Основная (утверждаемая) часть	
4	46/1-2022-ДПТ-ПМТ2	Проект межевания территории. Материалы по обоснованию.	

Согласовано	

Взам. инв. №	
--------------	--

Подп. и дата	
--------------	--

Инв. № подл.	
--------------	--

Изм.	Кол.уч.	Лист	№	Подп.	Дата
Гл. инженер	Сварчевская				10.22

46/1-2022-ДПТ-СД

Состав документации по планировке территории

Стадия	Лист	Листов
П		1



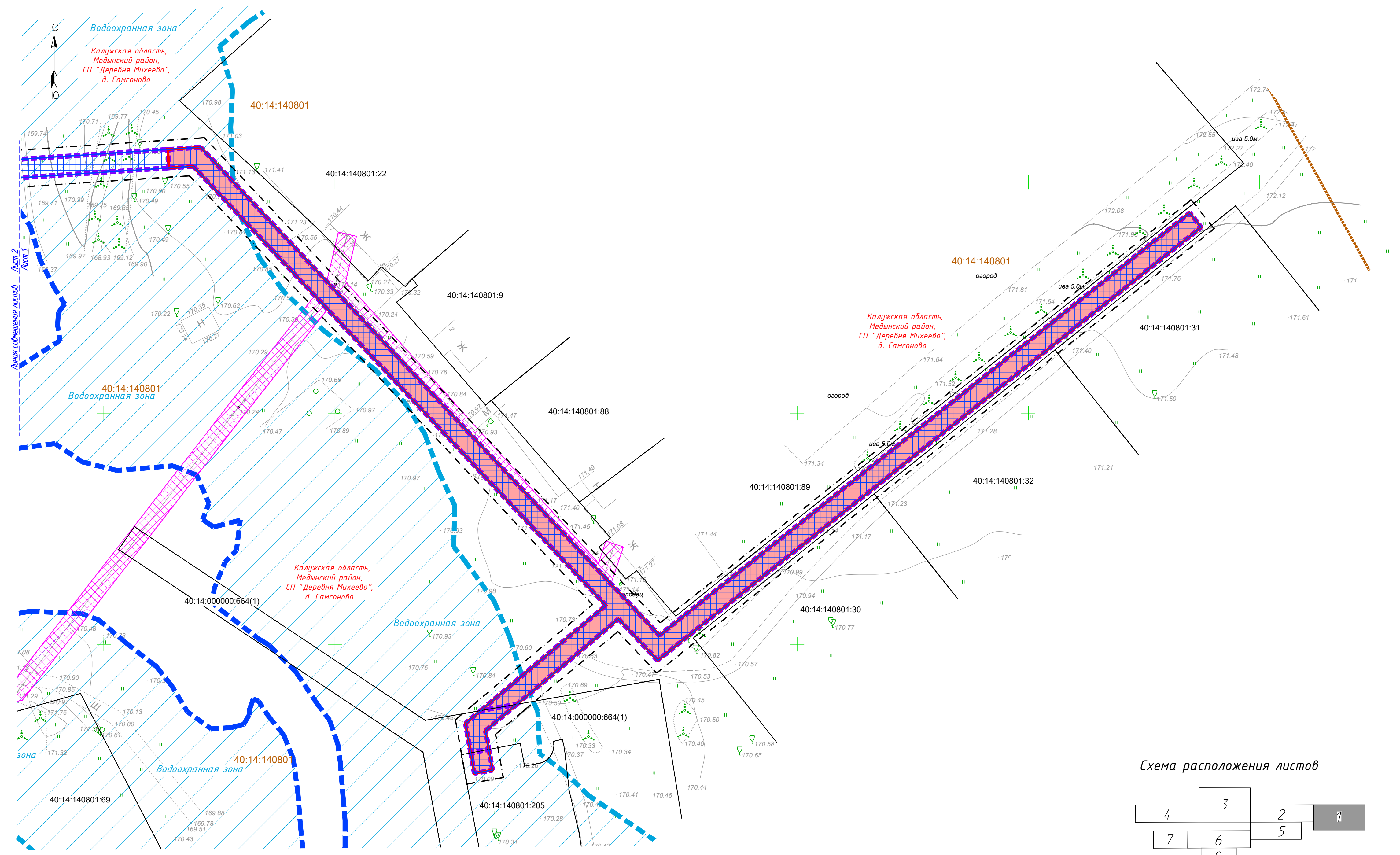
ОБЩЕСТВО С ОГРАНИЧЕННОЙ ОТВЕТСТВЕННОСТЬЮ  
**АТЛАС-КАЛУГА**

Формат А4



**Раздел 3 «Материалы по обоснованию проекта межевания территории. Графическая часть»**

Инв. № подл.	Подп. и дата	Взам. инв. №



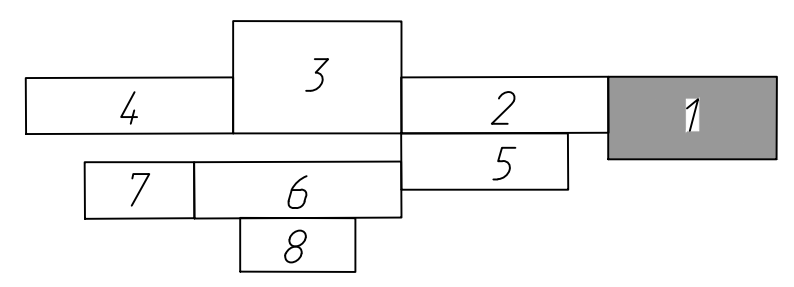
Условные обозначения

- граница зоны планируемого размещения линейного объекта
- граница территории, в отношении которой осуществляется подготовка проекта межевания территории
- береговая линия водных объектов
- граница населенных пунктов
- 40:14:140801 - границы кадастровых кварталов, их номера
- 40:14:140801:31 - земельные участки, границы которых установлены в соответствии с требованиями государственного кадастра недвижимости, их кадастровые номера
- 40:14:6.12 - зона с особыми условиями использования территории воздушных линий электропередачи, установленные в соответствии с законодательством Российской Федерации, ее кадастровый номер
- зона с особыми условиями использования территории воздушных линий электропередачи
- зона с особыми условиями использования территорий, подлежащая установлению в связи с размещением линейного объекта «Уличные газопроводы дер. Самсоново Медынского района»
- границы публичных сервитутов, подлежащих установлению в соответствии с законодательством Российской Федерации
- граница водоохранной зоны

Примечания:

- 1 - Чертеж подготовлен по материалам инженерно-геодезических изысканий, выполненных ООО «Архитектурно-геодезическая служба г. Калуги» в 2021 году
- 2 - Система координат - МСК-40 зона 1 Калужская область
- 3 - Система высот - Балтийская, 1977 год
- 4 - Линейный объект расположен в границах д. Самсоново СП «Деревня Михеево» Медынского района Калужской области
- 7 - Границы водоохранной зоны и береговой линии указаны в соответствии с приложением к правилам землепользования и застройки - картой градостроительного зонирования и зон с особыми условиями использования территории территории муниципального образования СП «Деревня Михеево» Медынского района Калужской области
- 8 - Границы прибрежной защитной полосы совпадают с границами водоохранной зоны.
- 5 - В границах территории, в отношении которой осуществляется подготовка проекта межевания отсутствуют границы:
  - публичных сервитутов, установленных в соответствии с законодательством Российской Федерации
  - особо охраняемых природных территорий
  - границ зон с особыми условиями использования территорий, подлежащие установлению, изменению в связи с размещением линейных объектов, подлежащих реконструкции в связи с их переносом из зон планируемого размещения линейных объектов либо в границах зон планируемого размещения линейных объектов
  - территорий объектов культурного наследия, включенных в единый государственный реестр объектов культурного наследия (памятников истории и культуры) народов Российской Федерации, границы территорий выявленных объектов культурного наследия
  - лесничеств, участков лесничеств, лесных кварталов, лесотаксационных выделов или частей лесотаксационных выделов

Схема расположения листов



Согласовано

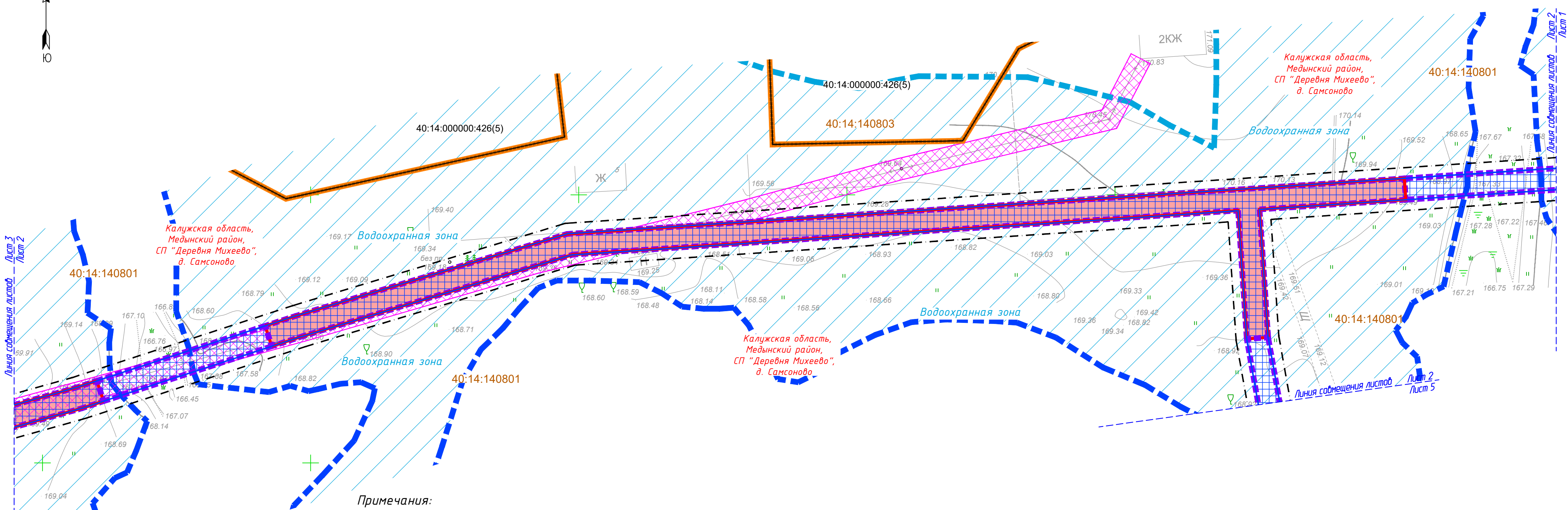

Взам. инв. №

Подп. и дата






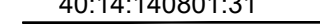





Инв. № подл.

				<b>46/1-2022-ДПТ-ПМТ2-1</b>		
				Документация по планировке территории для размещения линейного объекта: «Уличные газопроводы дер. Самсоново Медынского района»		
Изм.	Кол. уч.	Лист № док.	Подп.	Дата	Проект межевания территории	Стадия
					Материалы по обоснованию	Лист
						Листов
						П 1 8
Разработал	Стужкова		10.22	Чертеж межевания территории. Масштаб 1:500		
Гл. инженер	Сварчевская		10.22			
Ген. директор	Сварчевская		10.22			





**Условные обозначения**

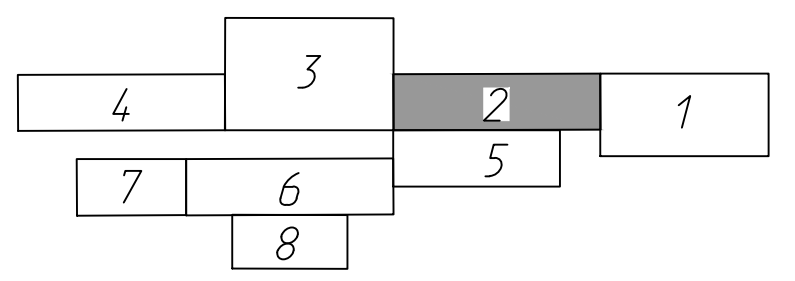
-  - граница зоны планируемого размещения линейного объекта
-  - граница территории, в отношении которой осуществляется подготовка проекта межевания территории
-  - береговая линия водных объектов
-  - граница населенных пунктов
-  40:14:140801 - границы кадастровых кварталов, их номера
-  40:14:140801:31 - земельные участки, границы которых установлены в соответствии с требованиями государственного кадастра недвижимости, их кадастровые номера
-  40:14:6.12 - зона с особыми условиями использования территории воздушных линий электропередачи, установленные в соответствии с законодательством Российской Федерации, ее кадастровый номер
-  - зона с особыми условиями использования территории воздушных линий электропередачи
-  - зона с особыми условиями использования территорий, подлежащая установлению в связи с размещением линейного объекта «Уличные газопроводы дер. Самсоново Медынского района»
-  - границы публичных сервитутов, подлежащих установлению в соответствии с законодательством Российской Федерации
-  - граница водоохранной зоны

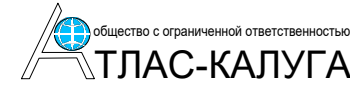



**Примечания:**

- 1 - Чертеж подготовлен по материалам инженерно-геодезических изысканий, выполненных ООО «Архитектурно-геодезическая служба г. Калуги» в 2021 году
- 2 - Система координат - МСК-40 зона 1 Калужская область
- 3 - Система высот - Балтийская, 1977 год
- 4 - Линейный объект расположен в границах д. Самсоново СП «Деревня Михеево» Медынского района Калужской области
- 7 - Границы водоохранной зоны и береговой линии указаны в соответствии с приложением к правилам землепользования и застройки - картой градостроительного зонирования и зон с особыми условиями использования территории территории муниципального образования СП «Деревня Михеево» Медынского района Калужской области
- 8 - Границы прибрежной защитной полосы совпадают с границами водоохранной зоны.

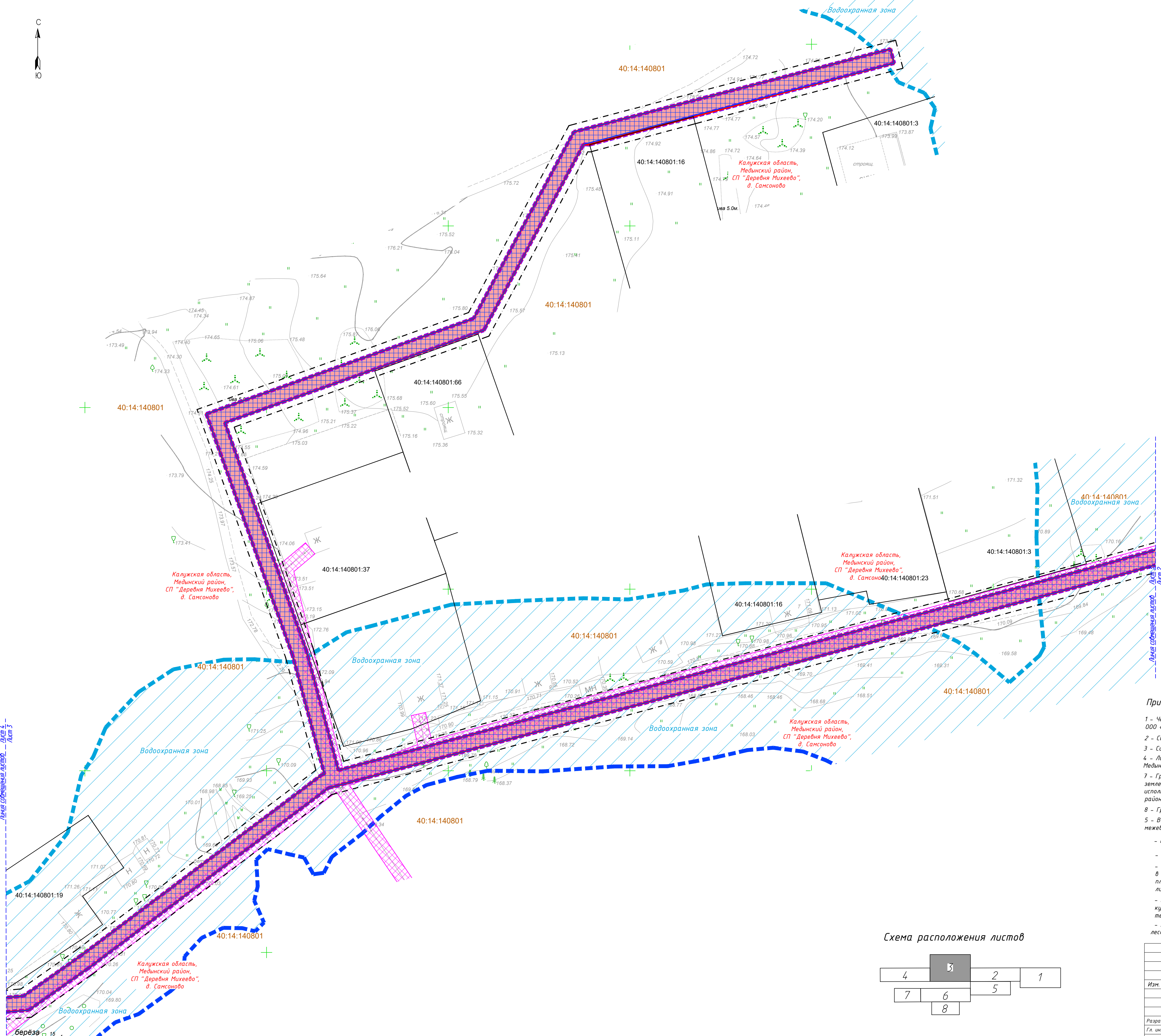
- 5 - В границах территории, в отношении которой осуществляется подготовка проекта межевания отсутствуют границы:
  - публичных сервитутов, установленных в соответствии с законодательством Российской Федерации
  - особо охраняемых природных территорий
  - границы зон с особыми условиями использования территорий, подлежащие установлению, изменению в связи с размещением линейных объектов, подлежащих реконструкции в связи с их переносом из зон планируемого размещения линейных объектов либо в границах зон планируемого размещения линейных объектов
  - территорий объектов культурного наследия, включенных в единый государственный реестр объектов культурного наследия (памятников истории и культуры) народов Российской Федерации, границы территорий выявленных объектов культурного наследия
  - лесничеств, участковых лесничеств, лесных кварталов, лесотаксационных выделов или частей лесотаксационных выделов

**Схема расположения листов**



<b>46/1-2022-ДПТ-ПМТ2-1</b>				
Документация по планировке территории для размещения линейного объекта: «Уличные газопроводы дер. Самсоново Медынского района»				
Изм.	Кол. уч.	Лист № док.	Подп.	Дата
Проект межевания территории Материалы по обоснованию			Стадия	Лист
			П	2
Чертеж межевания территории. Масштаб 1:500			 ООО «АТЛАС-КАЛУГА»	
Разработал	Стукалова		10.22	
Гл. инженер	Сварчевская		10.22	
Ген. директор	Сварчевская		10.22	





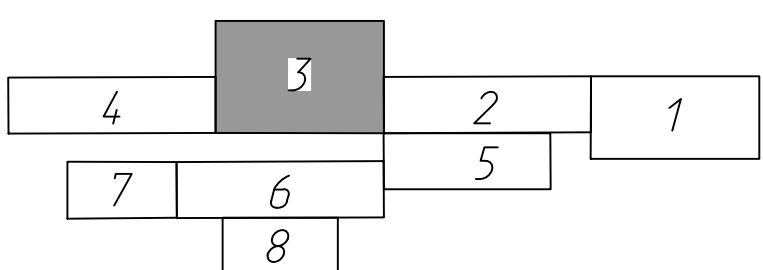
**Условные обозначения**

- граница зоны планируемого размещения линейного объекта
- граница территории, в отношении которой осуществляется подготовка проекта межевания территории
- береговая линия водных объектов
- граница населенных пунктов
- 40:14:140801 - границы кадастровых кварталов, их номера
- 40:14:140801:31 - земельные участки, границы которых установлены в соответствии с требованиями государственного кадастра недвижимости, их кадастровые номера
- 40:14:6:12 - зона с особыми условиями использования территории воздушных линий электропередачи, установленные в соответствии с законодательством Российской Федерации, ее кадастровый номер
- зона с особыми условиями использования территории воздушных линий электропередачи
- зона с особыми условиями использования территории, подлежащая установлению в связи с размещением линейного объекта «Уличные газопроводы дер. Самсоново Медынского района»
- границы публичных сервитутов, подлежащих установлению в соответствии с законодательством Российской Федерации
- граница водоохранной зоны

**Примечания:**

- 1 - Чертеж подготовлен по материалам инженерно-геодезических изысканий, выполненных ООО «Архитектурно-геодезическая служба г. Калуги» в 2021 году
- 2 - Система координат - МСК-40 зона 1 Калужская область
- 3 - Система высот - Балтийская, 1977 год
- 4 - Линейный объект расположен в границах д. Самсоново СП «Деревня Михеево» Медынского района Калужской области
- 7 - Границы водоохранной зоны и береговой линии указаны в соответствии с приложением к правилам землепользования и застройки - картой градостроительного зонирования и зон с особыми условиями использования территории территории муниципального образования СП «Деревня Михеево» Медынского района Калужской области
- 8 - Границы прибрежной защитной полосы совпадают с границами водоохранной зоны.
- 5 - В границах территории, в отношении которой осуществляется подготовка проекта межевания отсутствуют границы:
  - публичных сервитутов, установленных в соответствии с законодательством Российской Федерации
  - особо охраняемых природных территорий
  - границы зон с особыми условиями использования территории, подлежащие установлению, изменению в связи с размещением линейных объектов, подлежащих реконструкции в связи с их переносом из зон планируемого размещения линейных объектов либо в границах зон планируемого размещения линейных объектов
  - территорий объектов культурного наследия, включенных в единый государственный реестр объектов культурного наследия (памятников истории и культуры) народов Российской Федерации, границы территорий выявленных объектов культурного наследия
  - лесничеств, участков лесничеств, лесных кварталов, лесотаксационных выделов или частей лесотаксационных выделов

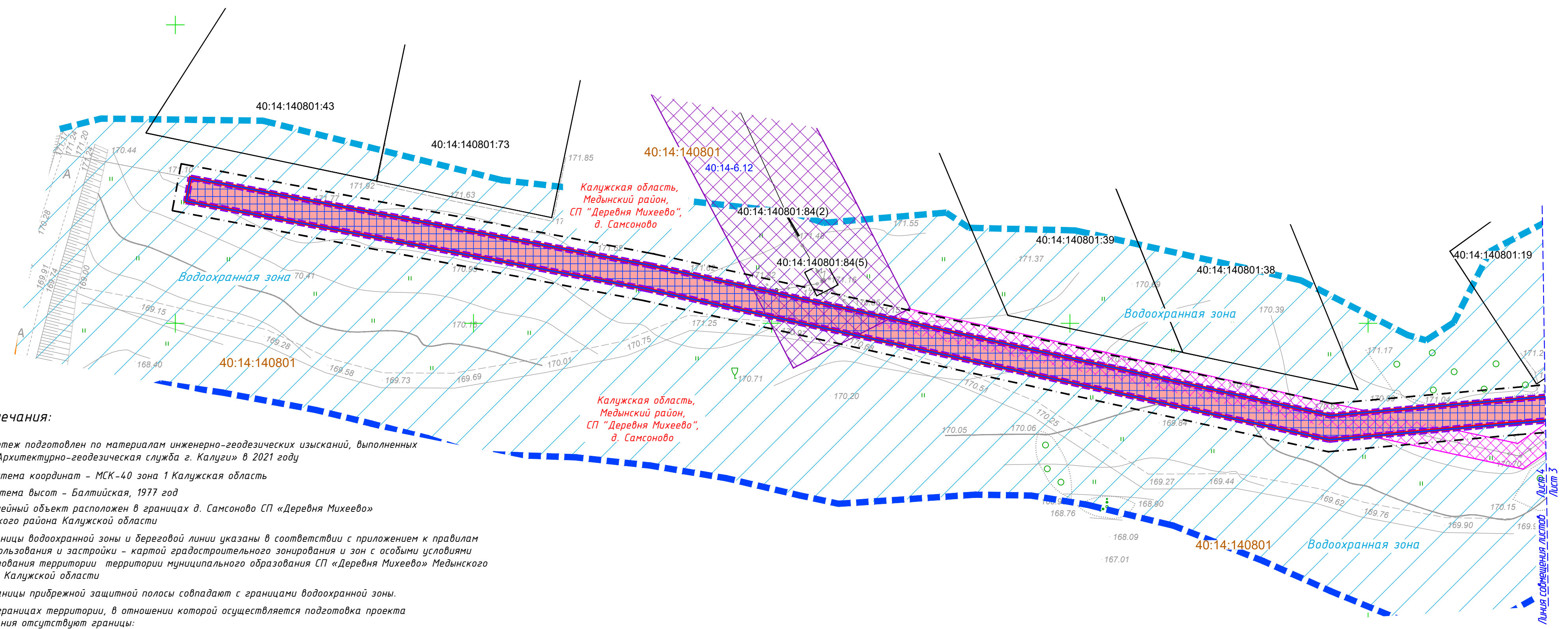
Схема расположения листов




46/1-2022-ДПТ-ПМТ2-1

Документация по планировке территории для размещения линейного объекта: «Уличные газопроводы дер. Самсоново Медынского района»		Стадия	Лист	Листов
Проект межевания территории Материалы по обоснованию		П	3	
Разработал	Стужалова	10.22		
Гл. инженер	Сварчевская	10.22		
Ген. директор	Сварчевская	10.22		





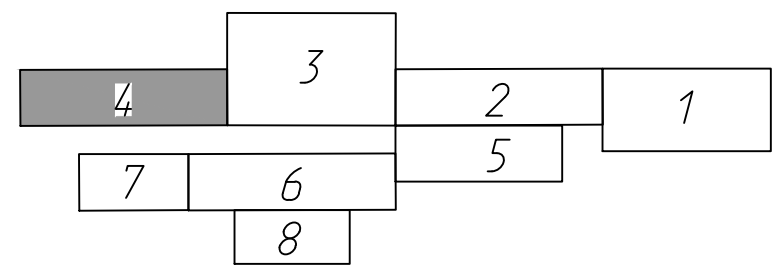
Условные обозначения

-  - граница зоны планируемого размещения линейного объекта
-  - граница территории, в отношении которой осуществляется подготовка проекта межевания территории
-  - береговая линия водных объектов
-  - граница населенных пунктов
-  40:14:140801 - границы кадастровых кварталов, их номера
-  40:14:140801:31 - земельные участки, границы которых установлены в соответствии с требованиями государственного кадастра недвижимости, их кадастровые номера
-  40:14:6.12 - зона с особыми условиями использования территории воздушных линий электропередачи, установленные в соответствии с законодательством Российской Федерации, ее кадастровый номер
-  - зона с особыми условиями использования территории воздушных линий электропередачи
-  - зона с особыми условиями использования территорий, подлежащая установлению в связи с размещением линейного объекта «Уличные газопроводы дер. Самсоново Медынского района»
-  - границы публичных сервитутов, подлежащих установлению в соответствии с законодательством Российской Федерации
-  - граница водоохранной зоны

Примечания:


- 1 - Чертеж подготовлен по материалам инженерно-геодезических изысканий, выполненных ООО «Архитектурно-геодезическая служба г. Калуги» в 2021 году
- 2 - Система координат - МСК-40 зона 1 Калужская область
- 3 - Система высот - Балтийская, 1977 год
- 4 - Линейный объект расположен в границах д. Самсоново СП «Деревня Михеево» Медынского района Калужской области
- 7 - Границы водоохранной зоны и береговой линии указаны в соответствии с приложением к правилам землепользования и застройки - картой градостроительного зонирования и зон с особыми условиями использования территории территории муниципального образования СП «Деревня Михеево» Медынского района Калужской области
- 8 - Границы прибрежной защитной полосы совпадают с границами водоохранной зоны.
- 5 - В границах территории, в отношении которой осуществляется подготовка проекта межевания отсутствуют границы:
  - публичных сервитутов, установленных в соответствии с законодательством Российской Федерации
  - особо охраняемых природных территорий
  - границы зон с особыми условиями использования территорий, подлежащие установлению, изменению в связи с размещением линейных объектов, подлежащих реконструкции в связи с их переносом из зон планируемого размещения линейных объектов либо в границах зон планируемого размещения линейных объектов
  - территорий объектов культурного наследия, включенных в единый государственный реестр объектов культурного наследия (памятников истории и культуры) народов Российской Федерации, границы территорий выявленных объектов культурного наследия
  - лесничеств, участковых лесничеств, лесных кварталов, лесотаксационных выделов или частей лесотаксационных выделов

Схема расположения листов

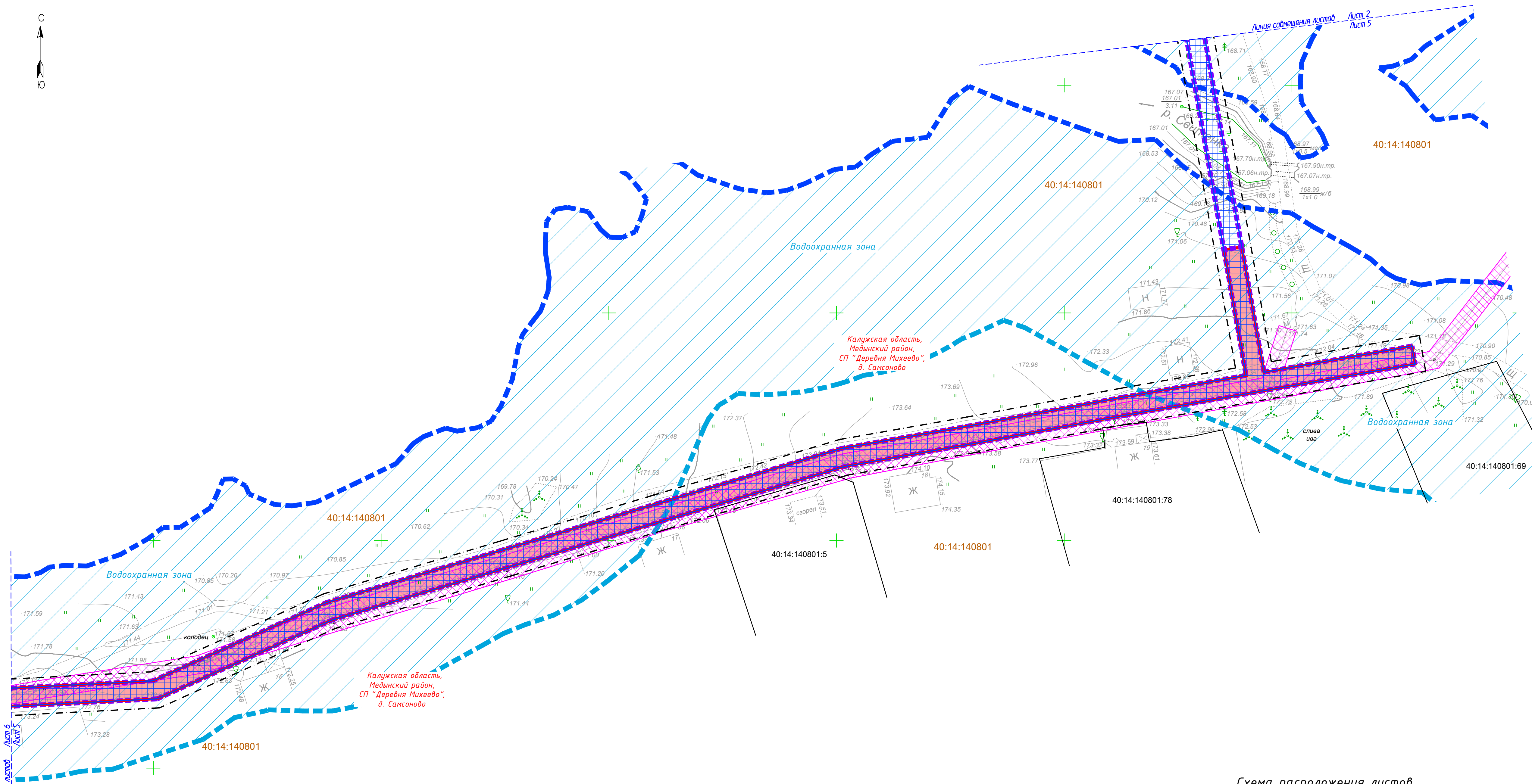
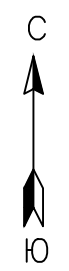


46/1-2022-ДПТ-ПМТ2-1






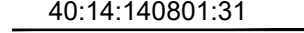





Документация по планировке территории для размещения линейного объекта: «Уличные газопроводы дер. Самсоново Медынского района»					
Изм.	Кол. уч.	Лист № док.	Подп.	Дата	
					Проект межевания территории Материалы по обоснованию
					Стадия Лист Листов П 4
Разработал	Стукалова		10.22		Чертеж межевания территории. Масштаб 1:500
Гл. инженер	Сварчевская		10.22		
Ген. директор	Сварчевская		10.22		







Условные обозначения

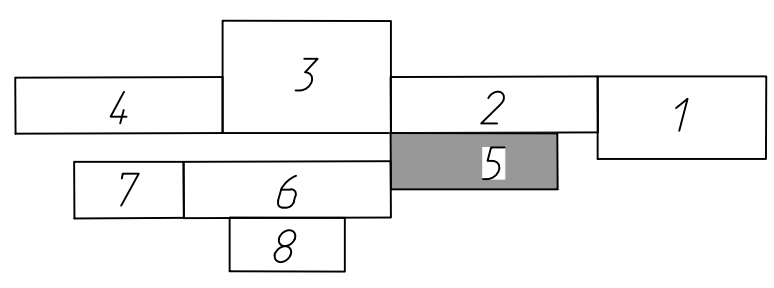
-  - граница зоны планируемого размещения линейного объекта
-  - граница территории, в отношении которой осуществляется подготовка проекта межевания территории
-  - береговая линия водных объектов
-  - граница населенных пунктов
-  40:14:140801 - границы кадастровых кварталов, их номера
-  40:14:140801:31 - земельные участки, границы которых установлены в соответствии с требованиями государственного кадастра недвижимости, их кадастровые номера
-  40:14-6.12 - зона с особыми условиями использования территории воздушных линий электропередачи, установленные в соответствии с законодательством Российской Федерации, ее кадастровый номер
-  - зона с особыми условиями использования территории воздушных линий электропередачи
-  - зона с особыми условиями использования территории, подлежащая установлению в связи с размещением линейного объекта «Уличные газопроводы дер. Самсоново Медынского района»
-  - границы публичных сервитутов, подлежащих установлению в соответствии с законодательством Российской Федерации
-  - граница водоохранной зоны

Примечания:

- 1 - Чертеж подготовлен по материалам инженерно-геодезических изысканий, выполненных ООО «Архитектурно-геодезическая служба г. Калуги» в 2021 году
- 2 - Система координат - МСК-40 зона 1 Калужская область
- 3 - Система высот - Балтийская, 1977 год
- 4 - Линейный объект расположен в границах д. Самсоново СП «Деревня Михеево» Медынского района Калужской области
- 7 - Границы водоохранной зоны и береговой линии указаны в соответствии с приложением к правилам землепользования и застройки - картой градостроительного зонирования и зон с особыми условиями использования территории территории муниципального образования СП «Деревня Михеево» Медынского района Калужской области
- 8 - Границы прибрежной защитной полосы совпадают с границами водоохранной зоны.
- 5 - В границах территории, в отношении которой осуществляется подготовка проекта межевания отсутствуют границы:

- публичных сервитутов, установленных в соответствии с законодательством Российской Федерации
- особо охраняемых природных территорий
- границы зон с особыми условиями использования территорий, подлежащие установлению, изменению в связи с размещением линейных объектов, подлежащих реконструкции в связи с их переносом из зон планируемого размещения линейных объектов либо в границах зон планируемого размещения линейных объектов
- территорий объектов культурного наследия, включенных в единый государственный реестр объектов культурного наследия (памятников истории и культуры) народов Российской Федерации, границы территорий выявленных объектов культурного наследия
- лесничеств, участковых лесничеств, лесных кварталов, лесотаксационных выделов или частей лесотаксационных выделов

Схема расположения листов




Согласовано

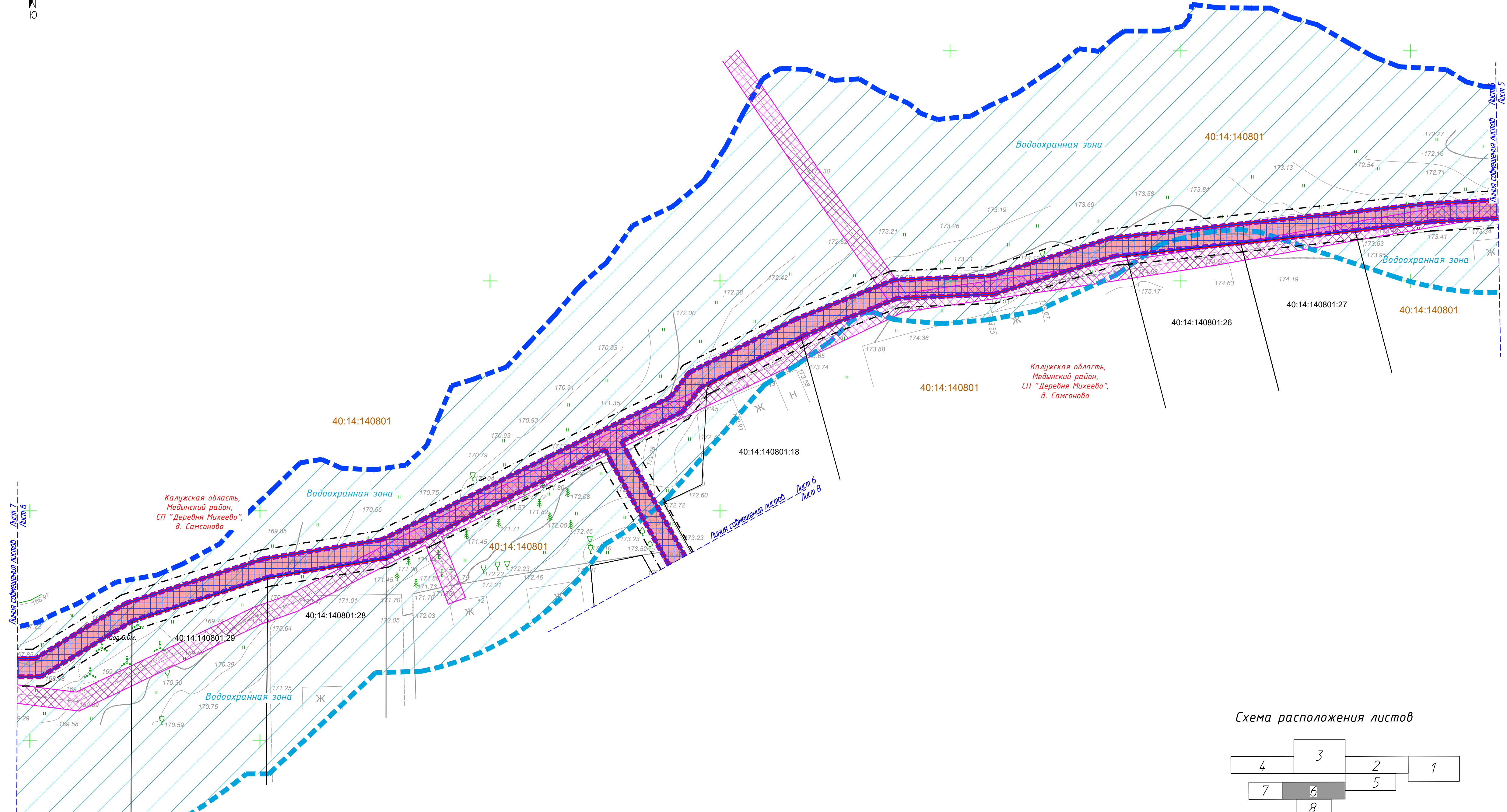
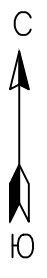
Изм. № подл.

Подп. и дата

Взам. инв. №

						46/1-2022-ДПТ-ПМТ2-1				
						Документация по планировке территории для размещения линейного объекта: «Уличные газопроводы дер. Самсоново Медынского района»				
Изм.	Кол. уч.	Лист	№ док.	Подп.	Дата	Проект межевания территории	Материалы по обоснованию	Стадия	Лист	Листов
								П	5	
Разработал	Стуклава				10.22	Чертеж межевания территории. Масштаб 1:500				
Гл. инженер	Сварчевская				10.22					
Ген. директор	Сварчевская				10.22					





**Условные обозначения**

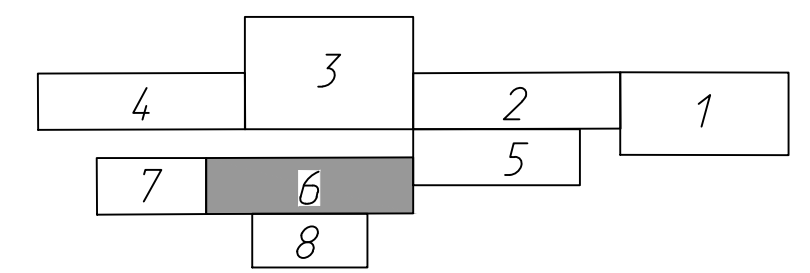
- граница зоны планируемого размещения линейного объекта
- граница территории, в отношении которой осуществляется подготовка проекта межевания территории
- береговая линия водных объектов
- граница населенных пунктов
- 40:14:140801 - границы кадастровых кварталов, их номера
- 40:14:140801:31 - земельные участки, границы которых установлены в соответствии с требованиями государственного кадастра недвижимости, их кадастровые номера
- 40:14-6-12 - зона с особыми условиями использования территории воздушных линий электропередачи, установленные в соответствии с законодательством Российской Федерации, ее кадастровый номер
- зона с особыми условиями использования территории воздушных линий электропередачи
- зона с особыми условиями использования территорий, подлежащая установлению в связи с размещением линейного объекта «Уличные газопроводы дер. Самсоново Медынского района»
- границы публичных сервитутов, подлежащих установлению в соответствии с законодательством Российской Федерации
- граница водоохранной зоны

**Примечания:**

- 1 - Чертеж подготовлен по материалам инженерно-геодезических изысканий, выполненных ООО «Архитектурно-геодезическая служба г. Калуги» в 2021 году
- 2 - Система координат - МСК-40 зона 1 Калужская область
- 3 - Система высот - Балтийская, 1977 год
- 4 - Линейный объект расположен в границах д. Самсоново СП «Деревня Михеево» Медынского района Калужской области
- 7 - Границы водоохранной зоны и береговой линии указаны в соответствии с приложением к правилам землепользования и застройки - картой градостроительного зонирования и зон с особыми условиями использования территории территории муниципального образования СП «Деревня Михеево» Медынского района Калужской области
- 8 - Границы прибрежной защитной полосы совпадают с границами водоохранной зоны.
- 5 - В границах территории, в отношении которой осуществляется подготовка проекта межевания отсутствуют границы:

- публичных сервитутов, установленных в соответствии с законодательством Российской Федерации
- особо охраняемых природных территорий
- границы зон с особыми условиями использования территорий, подлежащие установлению, изменению в связи с размещением линейных объектов, подлежащих реконструкции в связи с их переносом из зон планируемого размещения линейных объектов либо в границах зон планируемого размещения линейных объектов
- территорий объектов культурного наследия, включенных в единый государственный реестр объектов культурного наследия (памятников истории и культуры) народов Российской Федерации, границы территорий выявленных объектов культурного наследия
- лесничеств, участков лесничеств, лесных кварталов, лесотаксационных выделов или частей лесотаксационных выделов

**Схема расположения листов**




Согласовано

Изм. № подл.

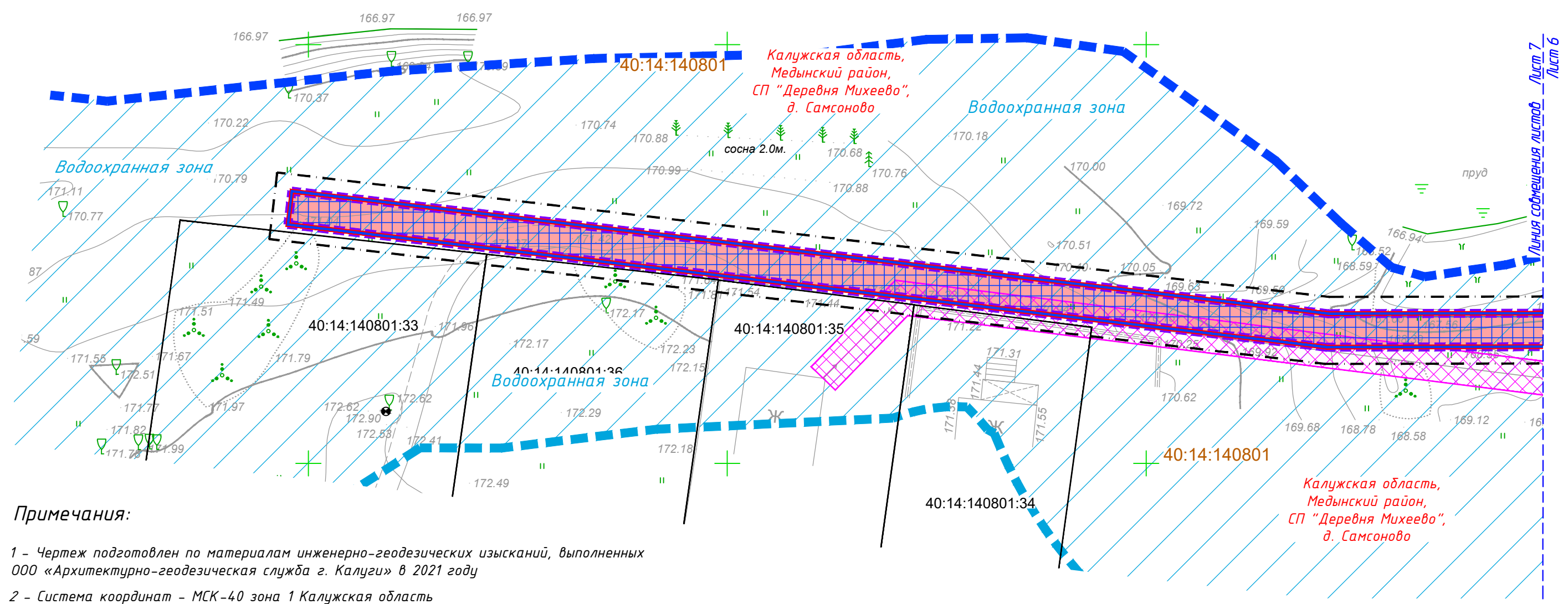
Подп. и дата

Взам. инв. №

46/1-2022-ДПТ-ПМТ2-1					
Документация по планировке территории для размещения линейного объекта: «Уличные газопроводы дер. Самсоново Медынского района»					
Изм.	Кол. уч.	Лист	№ док.	Подп.	Дата
Проект межевания территории					Стадия
Материалы по обоснованию					Лист
Чертёж межевания территории.					Листов
Масштаб 1:500					
Разработал	Ступкалова	<i>Ступкалова</i>	10.22		
Гл. инженер	Сварчевская	<i>Сварчевская</i>	10.22		
Ген. директор	Сварчевская	<i>Сварчевская</i>	10.22		







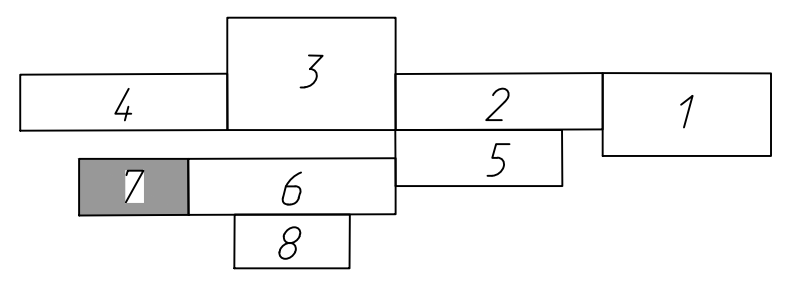
Условные обозначения

-  - граница зоны планируемого размещения линейного объекта
-  - граница территории, в отношении которой осуществляется подготовка проекта межевания территории
-  - береговая линия водных объектов
-  - граница населенных пунктов
-  40:14:140801 - границы кадастровых кварталов, их номера
-  40:14:140801:31 - земельные участки, границы которых установлены в соответствии с требованиями государственного кадастра недвижимости, их кадастровые номера
-  40:14-6.12 - зона с особыми условиями использования территории воздушных линий электропередачи, установленные в соответствии с законодательством Российской Федерации, ее кадастровый номер
-  - зона с особыми условиями использования территории воздушных линий электропередачи
-  - зона с особыми условиями использования территорий, подлежащая установлению в связи с размещением линейного объекта «Уличные газопроводы дер. Самсоново Медынского района»
-  - границы публичных сервитутов, подлежащих установлению в соответствии с законодательством Российской Федерации
-  - граница водоохранной зоны


**Примечания:**

- 1 - Чертеж подготовлен по материалам инженерно-геодезических изысканий, выполненных ООО «Архитектурно-геодезическая служба г. Калуги» в 2021 году
- 2 - Система координат - МСК-40 зона 1 Калужская область
- 3 - Система высот - Балтийская, 1977 год
- 4 - Линейный объект расположен в границах д. Самсоново СП «Деревня Михеево» Медынского района Калужской области
- 7 - Границы водоохранной зоны и береговой линии указаны в соответствии с приложением к правилам землепользования и застройки - картой градостроительного зонирования и зон с особыми условиями использования территории территории муниципального образования СП «Деревня Михеево» Медынского района Калужской области
- 8 - Границы прибрежной защитной полосы совпадают с границами водоохранной зоны.
- 5 - В границах территории, в отношении которой осуществляется подготовка проекта межевания отсутствуют границы:
  - публичных сервитутов, установленных в соответствии с законодательством Российской Федерации
  - особо охраняемых природных территорий
  - границы зон с особыми условиями использования территорий, подлежащие установлению, изменению в связи с размещением линейных объектов, подлежащих реконструкции в связи с их переносом из зон планируемого размещения линейных объектов либо в границах зон планируемого размещения линейных объектов
  - территорий объектов культурного наследия, включенных в единый государственный реестр объектов культурного наследия (памятников истории и культуры) народов Российской Федерации, границы территорий выявленных объектов культурного наследия
  - лесничеств, участковых лесничеств, лесных кварталов, лесотаксационных выделов или частей лесотаксационных выделов

**Схема расположения листов**



					<b>46/1-2022-ДПТ-ПМТ2-1</b>		
					Документация по планировке территории для размещения линейного объекта: «Уличные газопроводы дер. Самсоново Медынского района»		
Изм.	Кол. уч.	Лист	№ док.	Подп.	Дата		
						Проект межевания территории Материалы по обоснованию	
						Стадия	Лист
						П	7
						Листов	
						Чертёж межевания территории. Масштаб 1:500	
Разработал		Стукалова				10.22	
Гл. инженер		Сварчевская				10.22	
Ген. директор		Сварчевская				10.22	







Условные обозначения

- граница зоны планируемого размещения линейного объекта
- граница территории, в отношении которой осуществляется подготовка проекта межевания территории
- береговая линия водных объектов
- граница населенных пунктов
- 40:14:140801 - границы кадастровых кварталов, их номера
- 40:14:140801:31 - земельные участки, границы которых установлены в соответствии с требованиями государственного кадастра недвижимости, их кадастровые номера
- 40:14:6.12 - зона с особыми условиями использования территории воздушных линий электропередачи, установленные в соответствии с законодательством Российской Федерации, ее кадастровый номер
- зона с особыми условиями использования территории воздушных линий электропередачи
- зона с особыми условиями использования территорий, подлежащая установлению в связи с размещением линейного объекта «Уличные газопроводы дер. Самсоново Медынского района»
- границы публичных сервитутов, подлежащих установлению в соответствии с законодательством Российской Федерации
- граница водоохранной зоны

Примечания:

- 1 - Чертеж подготовлен по материалам инженерно-геодезических изысканий, выполненных ООО «Архитектурно-геодезическая служба г. Калуги» в 2021 году
  - 2 - Система координат - МСК-40 зона 1 Калужская область
  - 3 - Система высот - Балтийская, 1977 год
  - 4 - Линейный объект расположен в границах д. Самсоново СП «Деревня Михеево» Медынского района Калужской области
  - 7 - Границы водоохранной зоны и береговой линии указаны в соответствии с приложением к правилам землепользования и застройки - картой градостроительного зонирования и зон с особыми условиями использования территории территории муниципального образования СП «Деревня Михеево» Медынского района Калужской области
  - 8 - Границы прибрежной защитной полосы совпадают с границами водоохранной зоны.
- 5 - В границах территории, в отношении которой осуществляется подготовка проекта межевания отсутствуют границы:
- публичных сервитутов, установленных в соответствии с законодательством Российской Федерации
  - особо охраняемых природных территорий
  - границы зон с особыми условиями использования территорий, подлежащие установлению, изменению в связи с размещением линейных объектов, подлежащих реконструкции в связи с их переносом из зон планируемого размещения линейных объектов либо в границах зон планируемого размещения линейных объектов
  - территорий объектов культурного наследия, включенных в единый государственный реестр объектов культурного наследия (памятников истории и культуры) народов Российской Федерации, границы территорий выявленных объектов культурного наследия
  - лесничеств, участковых лесничеств, лесных кварталов, лесотаксационных выделов или частей лесотаксационных выделов

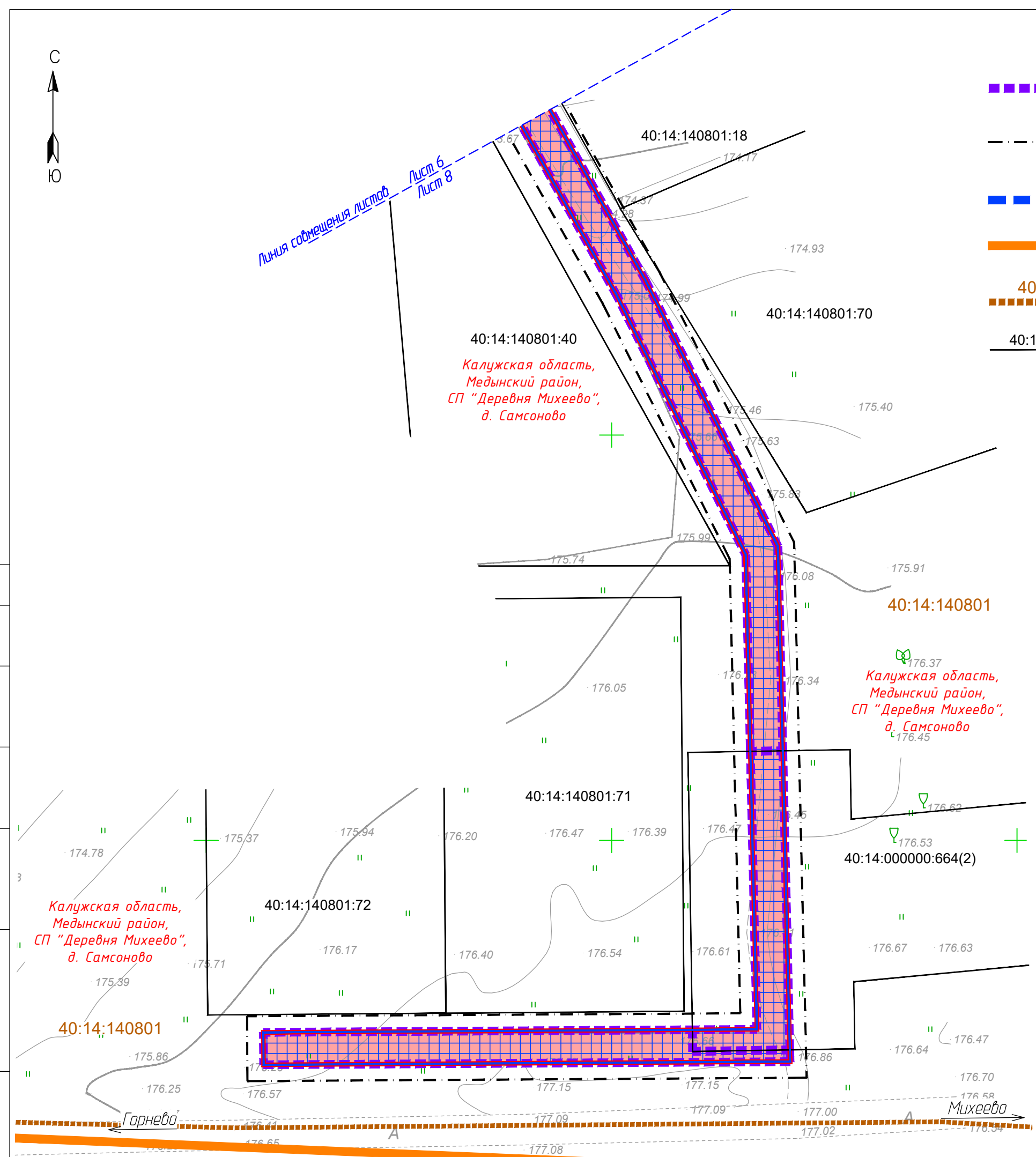
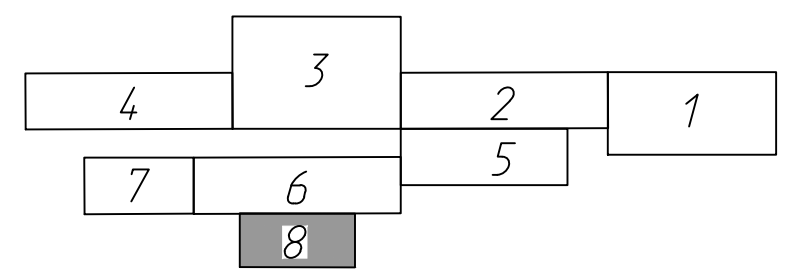


Схема расположения листов



					<b>46/1-2022-ДПТ-ПМТ2-1</b>						
					Документация по планировке территории для размещения линейного объекта: «Уличные газопроводы дер. Самсоново Медынского района»						
Изм.	Кол. уч.	Лист	№ док.	Подп.	Дата	Проект межевания территории Материалы по обоснованию		Стадия	Лист	Листов	
								П	8		
Разработал					Стукалова		10.22	Чертеж межевания территории. Масштаб 1:500		 Общество с ограниченной ответственностью <b>АТЛАС-КАЛУГА</b>	
Гл. инженер					Сварчевская		10.22				
Ген.директор					Сварчевская		10.22				

**Раздел 4 «Материалы по обоснованию проекта межевания территории. Пояснительная записка»**

Инв. № подл.	Подп. и дата	Взам. инв. №

**1. Обоснование определения местоположения границ образуемого земельного участка с учетом соблюдения требований к образуемым земельным участкам, в том числе требований к предельным (минимальным и (или) максимальным) размерам земельных участков**

Проектом межевания территории не предусматривается образование земельных участков.

**2. Обоснование способа образования земельных участков**

Обоснование определения размеров земельных участков не требуется в связи с тем, что проектом межевания территории не предусмотрено образование земельных участков.

**3. Обоснование определения границ публичного сервитута, подлежащего установлению в соответствии с законодательством Российской Федерации**

Документацией по планировке территории предусмотрено размещение линейного объекта «Уличные газопроводы дер. Самсоново Медынского района».

В соответствии с подпунктом 1 статьи 39.37 Земельного кодекса Российской Федерации использование земельных участков с целью строительства объектов системы газоснабжения, необходимых для организации газоснабжения населения, возможно при условии установления публичного сервитута.

Таким образом, с целью строительства линейного объекта проектом межевания определены границы публичного сервитута, подлежащего установлению в связи с размещением линейного объекта.

Границы публичного сервитута, подлежащего установлению в соответствии с законодательством Российской Федерации определены в соответствии с границами зоны планируемого размещения линейного объекта.



Согласовано

Взам. инв. №

Подп. и дата

Инв. № подл.

46/1-2022-ДПТ-ПМТ2-ПЗ

Изм.	Кол.уч	Лист	№ док.	Подпись	Дата
Разработал	Стукалова				10.22
Гл. инженер	Сварчевская				10.22
Ген.директ	Сварчевская				10.22

Пояснительная записка

Стадия	Лист	Листов
П		1

 ОБЩЕСТВО С ОГРАНИЧЕННОЙ ОТВЕТСТВЕННОСТЬЮ  
**АТЛАС-КАЛУГА**

## Приложение

Инв. № подл.	Подп. и дата	Взам. инв. №



АДМИНИСТРАЦИЯ  
МУНИЦИПАЛЬНОГО РАЙОНА  
«МЕДЫНСКИЙ РАЙОН»  
КАЛУЖСКАЯ ОБЛАСТЬ  
**ПОСТАНОВЛЕНИЕ**

от 28.12.2021 г.

№ 804

**О подготовке документации по  
планировке и межеванию территории**

В соответствии с Федеральным законом от 06.10.2003 № 131-ФЗ «Об общих принципах организации местного самоуправления в Российской Федерации» и ст. 1, 41, 42, 43, 45 п. 8, 46 Градостроительного кодекса российской Федерации от 29.12.2004 № 190-ФЗ, администрация муниципального района «Медынский район»

**ПОСТАНОВЛЯЕТ:**

1. Подготовить документацию по планировке и межеванию территории для строительства объекта газификации «Уличные газопроводы дер. Самсоново Медынского района» в рамках реализации подпрограммы «Расширение сети газопроводов и строительство объектов газификации на территории Калужской области» государственной программы Калужской области «Обеспечение доступным и комфортным жильем и коммунальными услугами населения».

2. Постановление вступает в силу с момента подписания и подлежит опубликованию в районной газете «ЗАРЯ» и размещению на официальном сайте муниципального района Медынский район в информационно-телекоммуникационной сети «Интернет».

3. Контроль за исполнением постановления возложить на заместителя Главы администрации муниципального района «Медынский район» Молина А.В.

Глава администрации  
муниципального района  
«Медынский район»



**Н.В. КОЗЛОВ**





**МИНИСТЕРСТВО  
ПРИРОДНЫХ РЕСУРСОВ И ЭКОЛОГИИ  
КАЛУЖСКОЙ ОБЛАСТИ**

**УПРАВЛЕНИЕ  
ЭКОЛОГИЧЕСКОГО НАДЗОРА**

ул. Заводская, 57, г.Калуга, 248018  
тел.: (4842) 71-99-55; факс (4842) 71-99-56  
E-mail: priroda@adm.kaluga.ru

13.12.2021 № 9895-21

На № 915 от 02.12.2021

**Генеральному директору  
ЗАО «Радиян»**

**Т.Г. Соломниковой**

**ул. Комарова, д. 34/36,  
Калуга, 248600**  
✓ **kalugaradian@mail.ru**

**Уважаемая Наталья Васильевна!**

Министерство природных ресурсов и экологии Калужской области рассмотрело в пределах своей компетенции Ваш запросы по объектам: «Уличные газопроводы д. Самсоново Медынский район Калужская область» кадастровый квартал 40:14:140801 и «Уличные газопроводы с Агеевка Медынский район калужская область» кадастровый квартал 40:14:140802 и сообщает следующее.

Населенные пункты Самсоново и Агеевка Медынского района Калужской области в границы особо охраняемых природных территорий регионального значения не входят. Сведения о наличии (отсутствии) на их территориях редких и находящихся под угрозой исчезновения объектов животного и растительного мира, занесенных в Красную книгу Калужской области и (или) Красную книгу Российской Федерации, в министерстве отсутствуют.

Уличные газопроводы в д. Самсоново и д. Агеевка Медынского района располагаются на землях населённых пунктов и имеют малую площадь территории, поэтому пути миграций объектов животного мира, а также места постоянной концентрации животных на территории планируемого строительства отсутствуют. Пути миграций охотничьих видов животных отсутствуют.

**Заместитель министра –  
начальник управления**

**И.Ф. Глумов**

Доброва Е.Е.  
тел. 71-96-62

**КАЛУЖСКАЯ ОБЛАСТЬ****УПРАВЛЕНИЕ ПО ОХРАНЕ ОБЪЕКТОВ  
КУЛЬТУРНОГО НАСЛЕДИЯ**

248000, г. Калуга, пл. Старый Торг, 5,  
тел. 702-171  
E-mail: nasledie@adm.kaluga.ru

№ 10/1608-22 от 06.07.2022

На № 604 от 23.06.2022

**Директору ГП Калужской области  
«РЕГИОН»**

**В.А. Еремину**

**ул. Беяева, д. 1/48, г. Калуга,  
248002**

**Уважаемый Владимир Александрович!**

В связи с обращением о рассмотрении результатов государственной историко-культурной экспертизы (далее – ГИКЭ), обосновывающей наличие или отсутствие объектов культурного наследия, сообщаем следующее.

Результаты рассмотрения акта ГИКЭ от 23.06.2022 (проведенной экспертом Болдиным И.В. с 22.06.2022 по 23.06.2022), содержащей результаты исследований, в соответствии с которыми определяется наличие или отсутствие объектов, обладающих признаками объекта культурного наследия на земельном участке под объект: «Уличные газопроводы дер. Самсоново Медынского района», указывают на то, что на территории реализации проектных решений по объекту: «Уличные газопроводы дер. Самсоново Медынского района», отсутствуют объекты культурного наследия, включенные в Единый государственный реестр объектов культурного наследия (памятников истории и культуры) народов Российской Федерации, выявленные объекты культурного наследия и объекты, обладающие признаками объекта культурного наследия (в т.ч. археологического).

Зоны охраны и защитные зоны объектов культурного наследия отсутствуют.

Проведение земляных, строительных, мелиоративных, хозяйственных работ на территории земельного участка возможно (положительное заключение).

Управление по охране объектов культурного наследия Калужской области согласно с заключением ГИКЭ.

Приложение: место проведения археологической разведки из материалов ГИКЭ на 1 л. в 1 экз.

**Начальник управления**



**Е.Е. Чудаков**





Рис. 5. Участок проведения археологических исследований на объекте «Уличные газопроводы дер. Самсоново Медынского района».

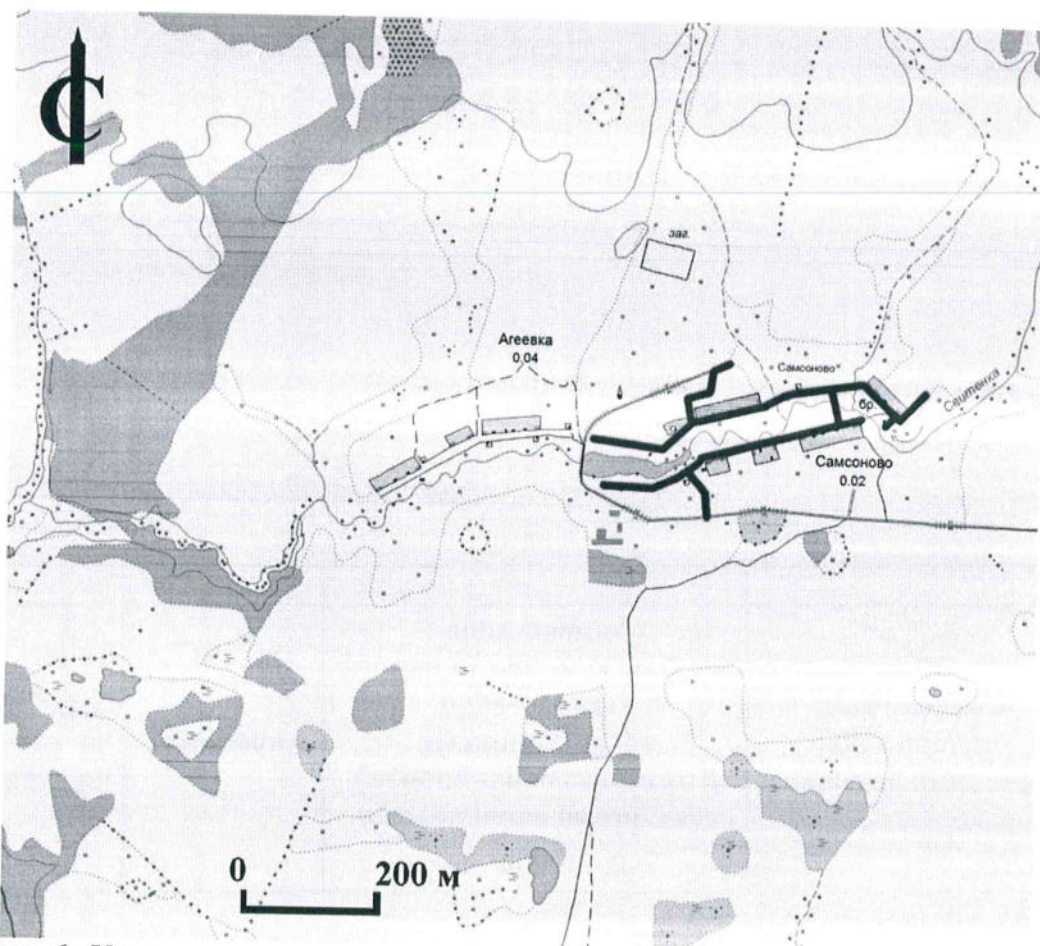


Рис. 6. Участок проведения археологических исследований на объекте «Уличные газопроводы дер. Самсоново Медынского района».



**МИНИСТЕРСТВО  
ПРИРОДНЫХ РЕСУРСОВ И ЭКОЛОГИИ  
РОССИЙСКОЙ ФЕДЕРАЦИИ  
(Минприроды России)**

ул. Б. Грузинская, д. 4/6, Москва, 125993,  
тел. (499) 254-48-00, факс (499) 254-43-10  
сайт: www.mnr.gov.ru  
e-mail: minprirody@mnr.gov.ru  
телетайп 112242 СФЕН

30.04.2020 № 15-47/10213  
на № \_\_\_\_\_ от \_\_\_\_\_

ФАУ «Главгосэкспертиза»  
Минстроя России

Фуркасовский пер., д.6, Москва, 101000

О предоставлении информации для  
инженерно-экологических изысканий

Министерство природных ресурсов и экологии Российской Федерации в соответствии с письмом от 04.02.2020 № 09-1/1137-СБ направляет актуализированный перечень особо охраняемых природных территорий (далее – ООПТ) федерального значения.

Дополнительно сообщаем, что перечень содержит действующие и планируемые к созданию ООПТ федерального значения, создаваемые в рамках национального проекта «Экология» (далее – Проект). Окончание реализации Проекта запланировано на 31.12.2024. Учитывая изложенное данное письмо считается действительным до наступления указанной даты.

Дополнительно сообщаем, что в настоящее время не для всех федеральных ООПТ установлены охранные зоны, учитывая изложенное перечень не содержит районы в которых находятся охранные зоны федеральных ООПТ.

Минприроды России считаем возможным использовать данное письмо с приложенным перечнем при проведении инженерных изысканий и разработке проектной документации на территориях административно-территориальных единиц субъекта Российской Федерации отсутствующих в перечне, в качестве информации уполномоченного государственного органа исполнительной власти в сфере охраны окружающей среды об отсутствии ООПТ федерального значения.

При реализации объектов на территории административно-территориальных единиц субъекта Российской Федерации указанных в перечне и сопредельных с ними, необходимо обращаться за информацией подтверждающей отсутствия/наличия ООПТ федерального значения в федеральный орган исполнительной власти, в чьем ведении находится соответствующая ООПТ.

Минприроды России просит направить данное письмо с перечнем для использования в работе и размещения на официальных сайтах в подведомственные организации, уполномоченные на проведение государственной экологической экспертизы регионального уровня, а также на проведение государственной экспертизы проектной документации регионального уровня.

Приложение: на 31 листе.

Заместитель директора Департамента государственной  
политики и регулирования в сфере развития  
ООПТ и Байкальской природной территории

Исп. Гащенко С.А. (495) 252-23-61 (доб. 19-45)

А.И. Григорьев



	Иркутская область	г. Иркутск	Дендрологический парк и ботанический сад	Ботанический сад Иркутского государственного университета	Минобрнауки России, ФГБОУ высшего профессионального образования "Иркутский государственный университет"
39	Калининградская область	Зеленоградский	Национальный парк	Куршская коса	Минприроды России
	Калининградская область	г. Калининград	Дендрологический парк и ботанический сад	Ботанический сад Балтийского федерального университета им. И. Канта	Минобрнауки России, ФГАОУ высшего профессионального образования "Балтийский федеральный университет имени Иммануила Канта"
	<i>Калининградская область</i>	<i>Нестеровский</i>	<i>Планируемый к созданию национальный парк</i>	<i>«Виштынецкий»</i>	<i>Минприроды России</i>
40	Калужская область	Жуковский	Государственный природный заказник	Государственный комплекс «Таруса»	Федеральная служба охраны Российской Федерации
	<i>Калужская область</i>	<i>Ульяновский</i>	<i>Планируемый к созданию государственный природный заповедник</i>	<i>Калужские засеки</i>	<i>Минприроды России</i>
	Калужская область	Бабынинский, Держинский, Износковский, Козельский, Перемышльский Юхновский	Национальный парк	Угра	Минприроды России
	Калужская область	г. Калуга	Памятник природы	Городской бор	Минприроды России
41	Камчатский край	Елизовский, Усть-Большерецкий	Государственный природный заказник	Южно-Камчатский имени Т.И. Шпиленка	Минприроды России
	Камчатский край	Алеутский	Государственный природный заповедник	Командорский им. С.В. Маракова	Минприроды России



АДМИНИСТРАЦИЯ  
МУНИЦИПАЛЬНОГО РАЙОНА  
«МЕДЫНСКИЙ РАЙОН»  
КАЛУЖСКАЯ ОБЛАСТЬ  
249950 г. Медынь, ул. Луначарского, д.45  
Тел./факс 8-48433-21317  
E-mail: [amedyn@adm.kaluga.ru](mailto:amedyn@adm.kaluga.ru)

ЗАО «Радан»  
Генеральному директору  
Соломниковой Т.Г.

248600, г. Калуга,  
ул. Комарова 34/46

от 06.12. 2021 № 4405

На № 918 от 02.12.2021

**Уважаемая Татьяна Геннадьевна!**

Администрация муниципального района «Медынский район» на запрос № 918 от 02.12.2021 направляет следующую информацию:

В районе проведения работ по выполнению инженерно-экологических изысканий по объектам:

«Уличные газопроводы д. Самсоново Медынский район Калужская область» (кадастровый квартал 40:14:140801) и

«Уличные газопроводы с. Агеевка Медынский район Калужская область» (кадастровый квартал 40:14:140802)

- особо охраняемые природные территории (ООПТ) местного значения отсутствуют;
- полигоны ТБО и ТКО отсутствуют;
- земли лесного фонда отсутствуют;
- памятники истории и культуры местного значения отсутствуют.

Участок изысканий по объекту «Уличные газопроводы д. Самсоново Медынский район Калужская область» (кадастровый квартал 40:14:140801) частично попадает в водоохранную зону и прибрежную защитную полосу пруда, расположенного в центре населенного пункта деревня Самсоново Медынского района Калужской области.

Участок изысканий по объекту «Уличные газопроводы с. Агеевка Медынский район Калужская область» (кадастровый квартал 40:14:140802) частично попадает в водоохранную зону и прибрежную защитную полосу реки Любинка, расположенной по южной границе населенного пункта деревня Агеевка Медынского района Калужской области.

С уважением,  
Глава администрации  
муниципального района  
«Медынский район»

Н.В. Козлов

Исп.: Харьковская Евгения Александровна  
Тел.: /484-33/ 21-363

*С.И.И. [Signature]*

МИНИСТЕРСТВО ПРИРОДНЫХ РЕСУРСОВ И  
ЭКОЛОГИИ РОССИЙСКОЙ ФЕДЕРАЦИИ



ФЕДЕРАЛЬНОЕ ГОСУДАРСТВЕННОЕ  
БЮДЖЕТНОЕ УЧРЕЖДЕНИЕ

«НАЦИОНАЛЬНЫЙ ПАРК  
«У Г Р А»

пос. Пригородное лесничество,  
г. Калуга, д.3-а, 248007  
тел./факс (4842) 27-70-24/27-70-27  
e-mail: ugra@ parkugra.ru

от 24.03.2022 № 269

на № \_\_\_\_\_ от \_\_\_\_\_

Директору государственного предприятия  
Калужской области “Регион”  
В.А. Еремину

На № 266 от 21 марта 2022 г. по вопросу нахождения проектируемого объекта: “Уличные газопроводы дер. Самсоново Медынский района”, в границах Национального парка “Угра” сообщаем следующее.

Земельный участок, указанный в представленном Вами обращении, в границы и запроектированную охранную зону национального парка “Угра” не входит.

Директор

В.А. Гришенков

Исп. Зудин В.Н.

8(4842) 27 70 24



АДМИНИСТРАЦИЯ  
МУНИЦИПАЛЬНОГО РАЙОНА  
«МЕДЫНСКИЙ РАЙОН»  
КАЛУЖСКАЯ ОБЛАСТЬ

ул. Луначарского, д.45, г. Медынь, 249950  
Тел./факс 8-48433-21317  
E-mail: [amedyn@adm.kaluga.ru](mailto:amedyn@adm.kaluga.ru)

ООО «Атлас – Калуга»  
Генеральному директору  
Сварчевской О.Ю.

ул. Никитина, д. 41, стр. 2, каб. 317,  
г. Калуга, Калужская область, 248002

«26» мая 2022г. № *1843*  
на № 117-2022 от 25.05.2022г.

**Уважаемая Ольга Юрьевна!**

Администрация муниципального района «Медынский район» предоставляет информацию в соответствии с запросом от 25.05.2022года:

12.01.2021 года утверждены проект планировки территории и проект межевания территории линейного объекта: «Газопровод межпоселковый к н.п. Самсоново и Агеевка Медынского района Калужской области», расположенного в районе проектирования объекта: «Уличные газопроводы дер. Самсоново Медынского района». Утвержденная документация по планировке территории размещена на сайте администрации: <https://www.medyn.ru/sphere-of-activity/gradostroitelstvo/proekty-planirovki-territorii.php>.

Красные линии на территории сельского поселения «Деревня Михеево», в том числе в населенном пункте «Деревня Самсоново», не установлены.

Схемы расположения земельных участков на кадастровом плане территории в границах разработки документации по планировке территории в соответствии с представленной схемой, на основании которых формируются новые земельные участки, администрацией не утверждались.

Глава администрации  
муниципального района  
«Медынский район»

Козлов Н.В.