

**ДОКУМЕНТАЦИЯ ПО ПЛАНИРОВКЕ ТЕРРИТОРИИ ДЛЯ
РАЗМЕЩЕНИЯ ЛИНЕЙНОГО ОБЪЕКТА**

**«Уличные газопроводы дер. Самсоново
Медынского района»**

**ПРОЕКТ МЕЖЕВАНИЯ ТЕРРИТОРИИ
ОСНОВНАЯ (УТВЕРЖДАЕМАЯ) ЧАСТЬ**

Том 3

Инов. № подл.	Подп. и дата	Взам. инв. №

2022

**ДОКУМЕНТАЦИЯ ПО ПЛАНИРОВКЕ ТЕРРИТОРИИ ДЛЯ
РАЗМЕЩЕНИЯ ЛИНЕЙНОГО ОБЪЕКТА**

**«Уличные газопроводы дер. Самсоново
Медынского района»**

**ПРОЕКТ МЕЖЕВАНИЯ ТЕРРИТОРИИ
ОСНОВНАЯ (УТВЕРЖДАЕМАЯ) ЧАСТЬ**

Том 3

Генеральный директор



Сварчевская О.Ю. /

2022

Инов. № подл.	
Подп. и дата	
Взам. инв. №	


Обозначение	Наименование	Примечание (стр.)
46/1-2022-ДПТ-СД	Состав документации по планировке территории	3
Раздел 1 «Проект межевания территории. Графическая часть»		
46/1-2022-ДПТ-ПМТ1-1	Чертеж межевания территории	5
Раздел 2 «Проект межевания территории. Текстовая часть»		
46/1-2022-ДПТ-ПМТ1-ПЗ	Пояснительная записка	14
Приложение		
Приложение 1	Постановление администрации муниципального района «Медынский район» Калужской области от 28.12.2021 г. № 804 «О подготовке документации по планировке и межеванию территории для строительства объекта: «Уличные газопроводы дер. Самсоново Медынского района»	23

Согласовано	

Взам. инв. №

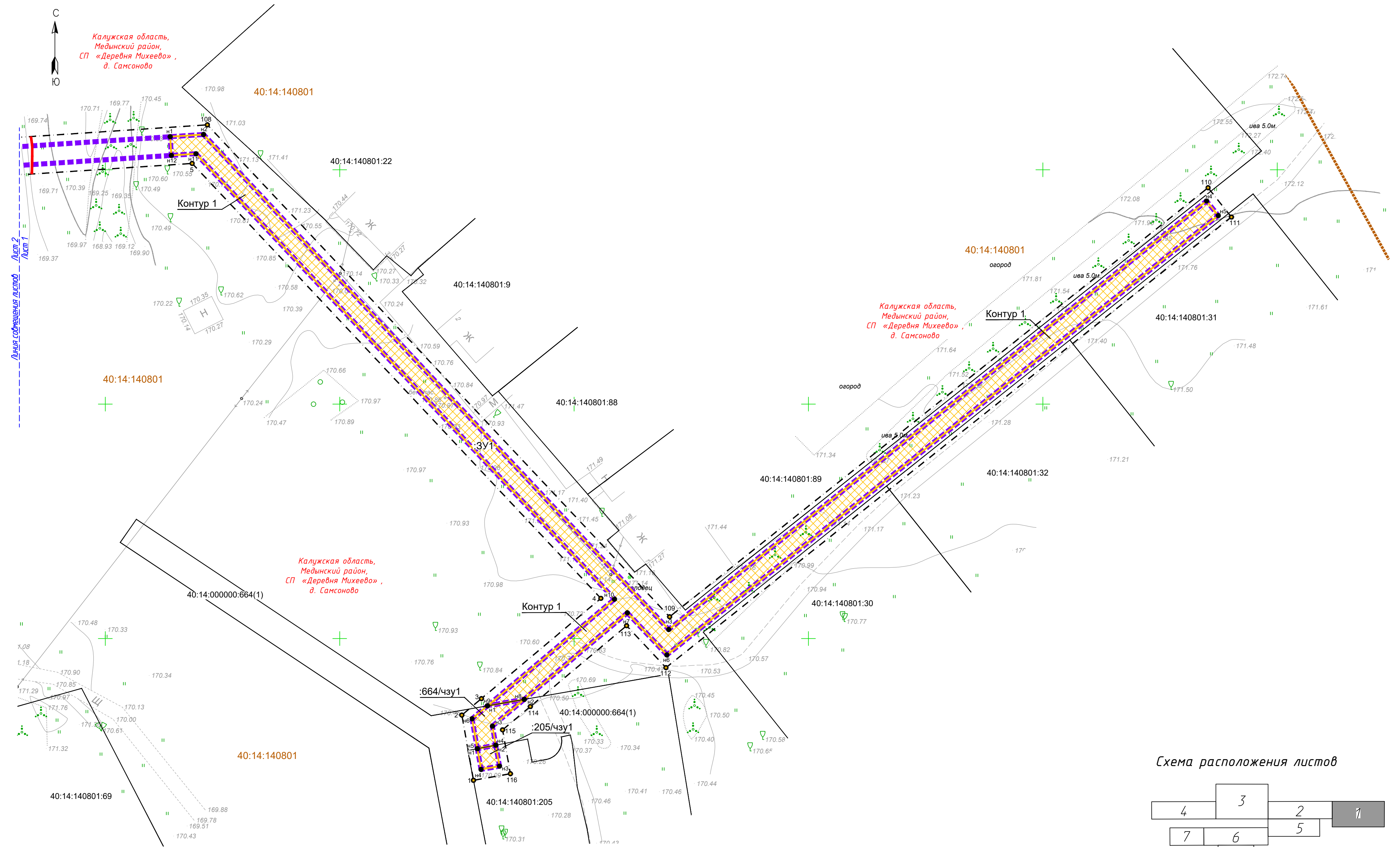
Подп. и дата

Инв. № подл.






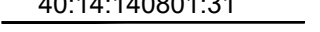


						46/1-2022-ДПТ-ПМТ1-С		
Изм.	Кол.уч.	Лист	№	Подп.	Дата			
						Стадия	Лист	Листов
						П	1	1
Содержание						 ОБЩЕСТВО С ОГРАНИЧЕННОЙ ОТВЕТСТВЕННОСТЬЮ АТЛАС-КАЛУГА		
						Гл. инженер		

Раздел 1 «Проект межевания территории. Графическая часть»

Инв. № подл.	Подп. и дата	Взам. инв. №



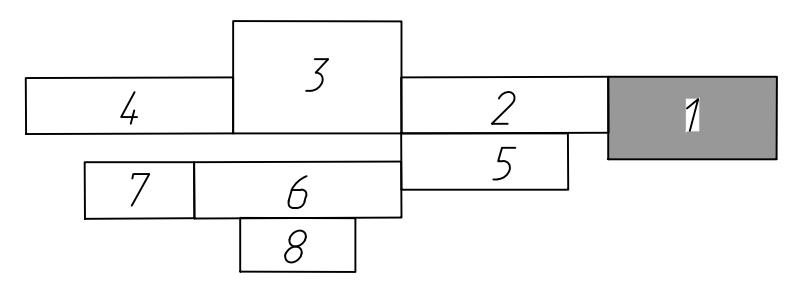
Условные обозначения



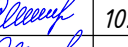

-  - граница зоны планируемого размещения линейного объекта
-  - граница территории, в отношении которой осуществляется подготовка проекта межевания территории, характерные точки и их номера
-  - красные линии утвержденные в составе проекта планировки территории
-  - граница населенных пунктов
-  40:14:140801 - границы кадастровых кварталов, их номера
-  40:14:140801:31 - земельные участки, границы которых установлены в соответствии с требованиями государственного кадастра недвижимости, их кадастровые номера
-  :205/чзу1 - обозначение границ частей земельных участков и контуров границ земель, на которых линейный объект может быть размещен на условиях сервитута, публичного сервитута, характерные точки и их номера
-  Контур 1

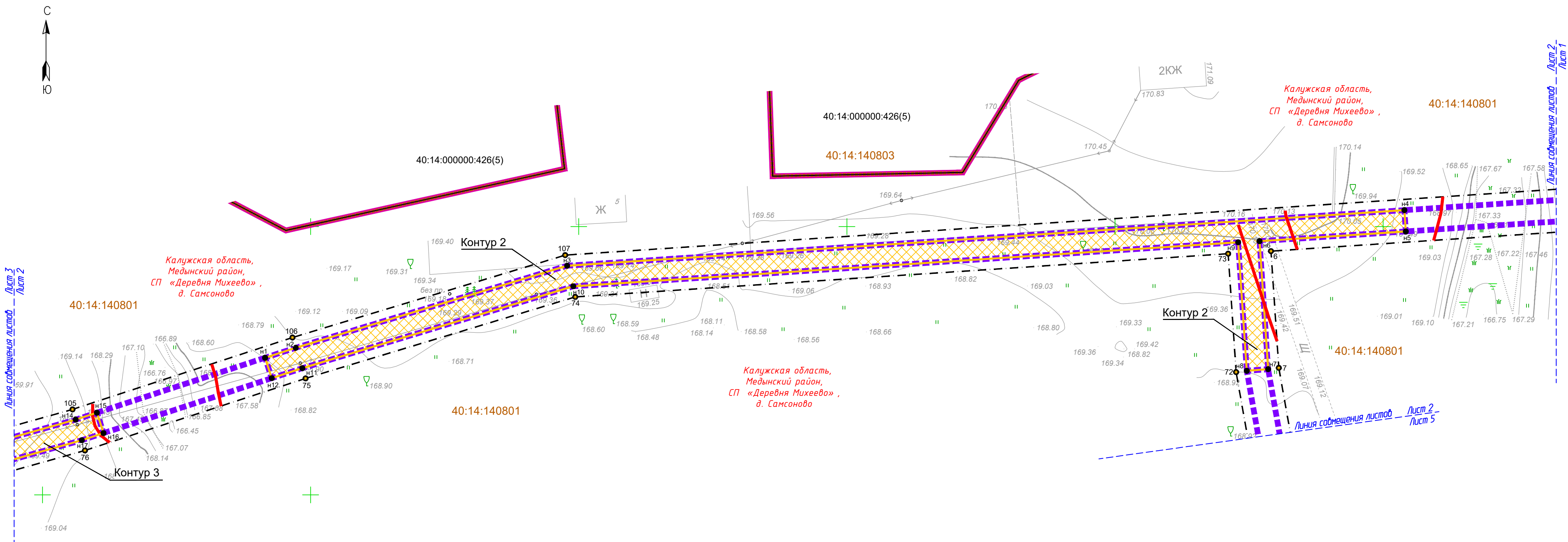
Примечания:

- 1 - Чертеж подготовлен по материалам инженерно-геодезических изысканий, выполненных ООО «Архитектурно-геодезическая служба г. Калуги» в 2021 году
- 2 - Система координат - МСК-40 зона 1 Калужская область
- 3 - Система высот - Балтийская, 1977 год
- 4 - Линейный объект расположен в границах д. Самсоново СП «Деревня Михеево» Медынского района Калужской области
- 5 - Границы земельных участков, образование которых предусмотрено схемой расположения земельного участка или земельных участков на кадастровом плане территории, срок действия которой не истек отсутствуют

Схема расположения листов



				46/1-2022-ДПТ-ПМТ1-1		
				Документация по планировке территории для размещения линейного объекта: «Уличные газопроводы дер. Самсоново Медынского района»		
Изм.	Кол. уч.	Лист № док.	Подп.	Дата	Проект межевания территории Основная (утверждаемая) часть	Стадия
						Лист
						Листов
						П
						1
						8
Разработал	Стужалова		10.22	Чертеж межевания территории. Масштаб 1:500	 АТЛАС-КАЛУГА	
Гл. инженер	Сварчевская		10.22			
Ген директор	Сварчевская		10.22			



Условные обозначения









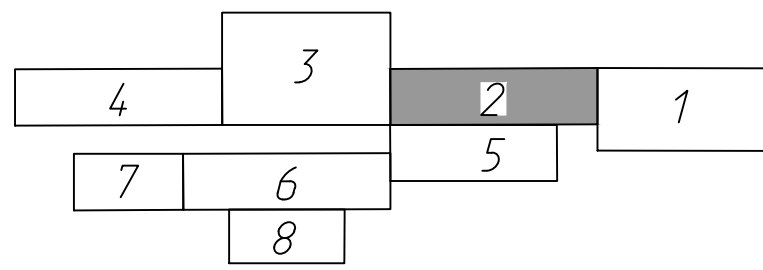



-  - граница зоны планируемого размещения линейного объекта
-  - граница территории, в отношении которой осуществляется подготовка проекта межевания территории, характерные точки и их номера
-  - красные линии утвержденные в составе проекта планировки территории
-  - граница населенных пунктов
-  40:14:140801 - границы кадастровых кварталов, их номера
-  40:14:140801:31 - земельные участки, границы которых установлены в соответствии с требованиями государственного кадастра недвижимости, их кадастровые номера
-  :205/чзу1 - обозначение границ частей земельных участков и контуров границ земель, на которых линейный объект может быть размещен на условиях сервитута, публичного сервитута, характерные точки и их номера
-  Контур 1 - обозначение границ частей земельных участков и контуров границ земель, на которых линейный объект может быть размещен на условиях сервитута, публичного сервитута, характерные точки и их номера

Схема расположения листов



Примечания:

- 1 - Чертеж подготовлен по материалам инженерно-геодезических изысканий, выполненных ООО «Архитектурно-геодезическая служба г. Калуги» в 2021 году
- 2 - Система координат - МСК-4.0 зона 1 Калужская область
- 3 - Система высот - Балтийская, 1977 год
- 4 - Линейный объект расположен в границах д. Самсоново СП «Деревня Михеево» Медынского района Калужской области
- 5 - Границы земельных участков, образование которых предусмотрено схемой расположения земельного участка или земельных участков на кадастровом плане территории, срок действия которой не истек отсутствуют

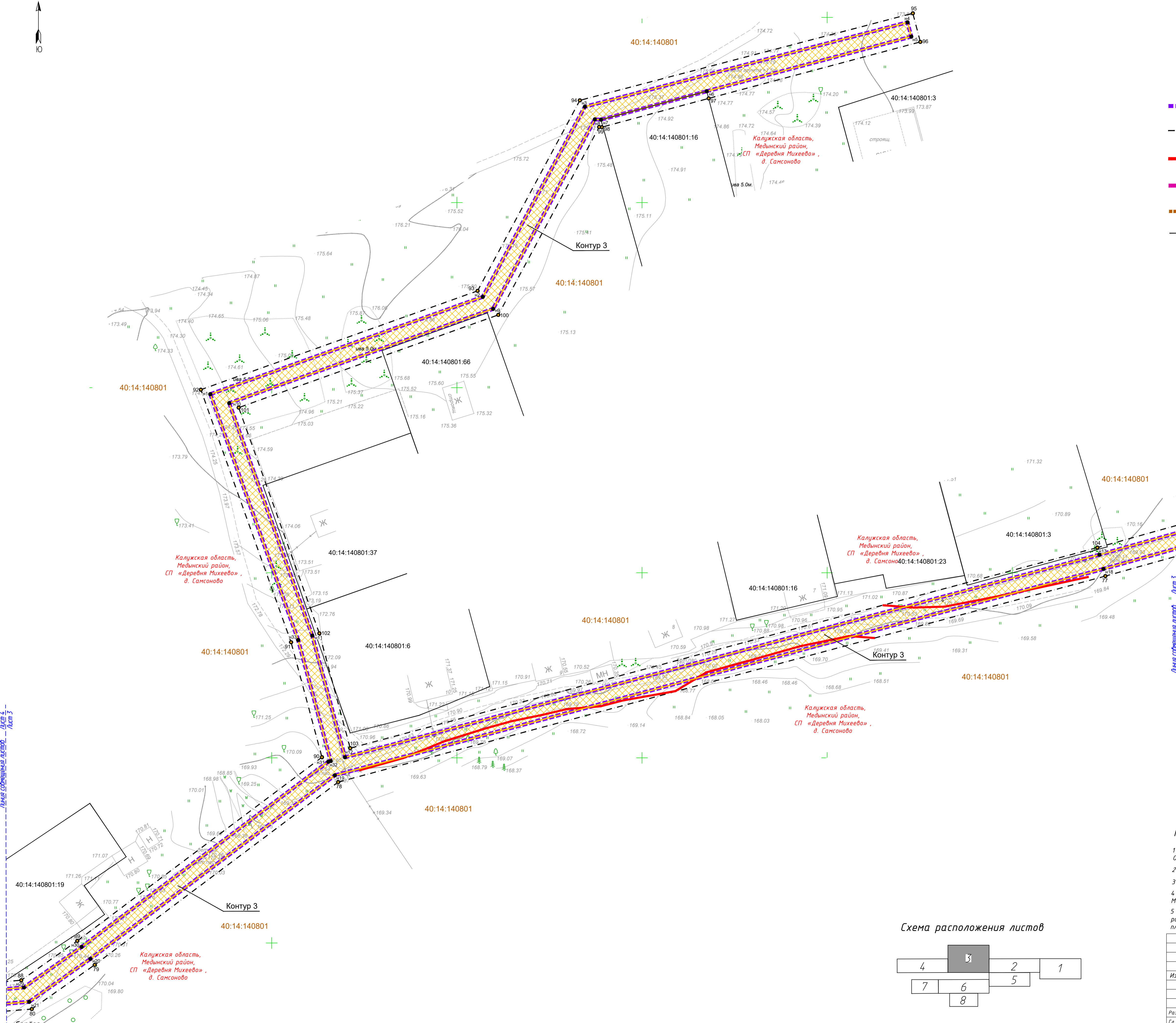
46/1-2022-ДПТ-ПМТ1-1					
Документация по планировке территории для размещения линейного объекта: «Уличные газопроводы дер. Самсоново Медынского района»					
Изм.	Кол. уч.	Лист № док.	Подп.	Дата	
					Проект межевания территории Основная (утверждаемая) часть
					Стадия Лист Листов П 2
Разработал	Стукалова		10.22		Чертеж межевания территории. Масштаб 1:500
Гл. инженер	Сварчевская		10.22		
Ген. директор	Сварчевская		10.22		

Согласовано	
Взам. инв. №	
Подп. и дата	
Инв. № подл.	



Условные обозначения

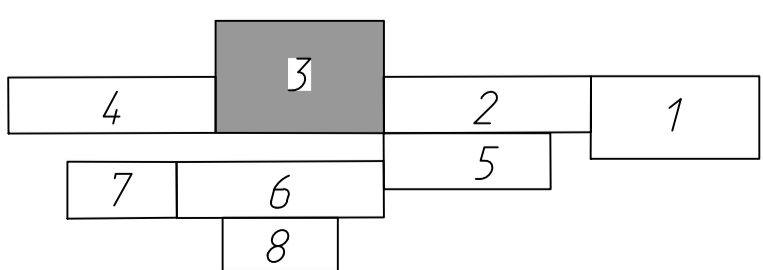
- граница зоны планируемого размещения линейного объекта
- граница территории, в отношении которой осуществляется подготовка проекта межевания территории, характерные точки и их номера
- красные линии утвержденные в составе проекта планировки территории
- граница населенных пунктов
- 40:14:140801 - границы кадастровых кварталов, их номера
- 40:14:140801:31 - земельные участки, границы которых установлены в соответствии с требованиями государственного кадастра недвижимости, их кадастровые номера
- 205/чзуп - обозначение границ частей земельных участков и контуров границ земель, на которых линейный объект может быть размещен на условиях сервитута, публичного сервитута, характерные точки и их номера
- Контур 1 - обозначение границ частей земельных участков и контуров границ земель, на которых линейный объект может быть размещен на условиях сервитута, публичного сервитута, характерные точки и их номера



Примечания:

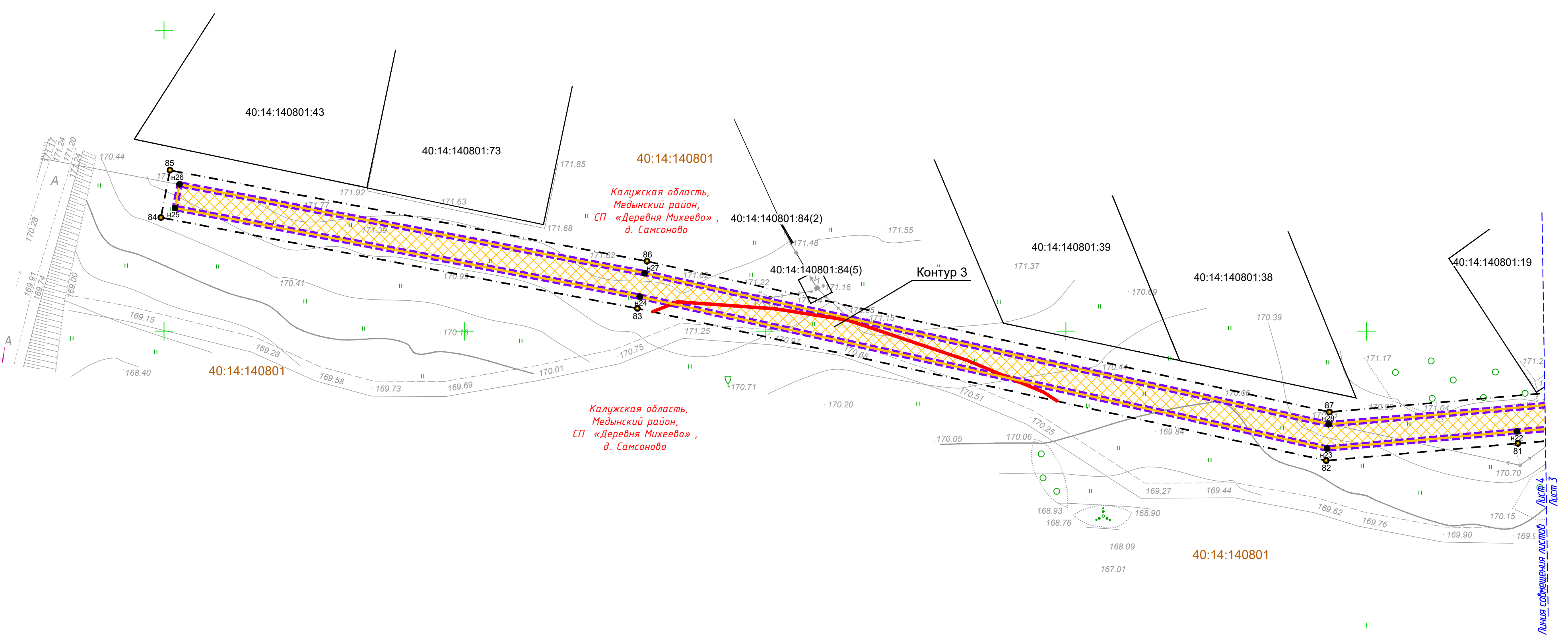
- 1 - Чертеж подготовлен по материалам инженерно-геодезических изысканий, выполненных ООО «Архитектурно-геодезическая служба г. Калуги» в 2021 году
- 2 - Система координат - МСК-40 зона 1 Калужская область
- 3 - Система высот - Балтийская, 1977 год
- 4 - Линейный объект расположен в границах д. Сансоново СП «Деревня Михеево» Медынского района Калужской области
- 5 - Границы земельных участков, образование которых предусмотрено схемой расположения земельного участка или земельных участков на кадастровом плане территории, срок действия которой не истек отсутствуют

Схема расположения листов



		46/1-2022-ДПТ-ПМТ1-1		
		Документация по планировке территории для размещения линейного объекта: «Уличные газопроводы д.р. Сансоново Медынского района»		
Изм.	Кол. чч.	Лист № док.	Подп.	Дата
		Проект межевания территории	Стадия	Лист
		Основная (утверждаемая) часть	П	3
Разработал	Стужалова	10.22		
Гл. инженер	Сварчевская	10.22		
Ген. директор	Сварчевская	10.22		
		Чертеж межевания территории.		
		Масштаб 1:500		

Сделано
 Лист 4
 Лист 3
 Лист 2
 Лист 1
 берёза
 15
 20



Условные обозначения







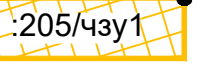

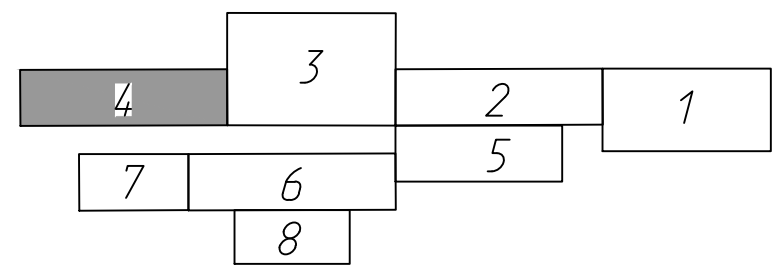
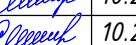

-  - граница зоны планируемого размещения линейного объекта
-  - граница территории, в отношении которой осуществляется подготовка проекта межевания территории, характерные точки и их номера
-  - красные линии утвержденные в составе проекта планировки территории
-  - граница населенных пунктов
-  40:14:140801 - границы кадастровых кварталов, их номера
-  40:14:140801:31 - земельные участки, границы которых установлены в соответствии с требованиями государственного кадастра недвижимости, их кадастровые номера
-  205/4зу1 - обозначение границ частей земельных участков и контуров границ земель, на которых линейный объект может быть размещен на условиях сервитута, публичного сервитута, характерные точки и их номера
-  Контур 1 - обозначение границ частей земельных участков и контуров границ земель, на которых линейный объект может быть размещен на условиях сервитута, публичного сервитута, характерные точки и их номера

Схема расположения листов

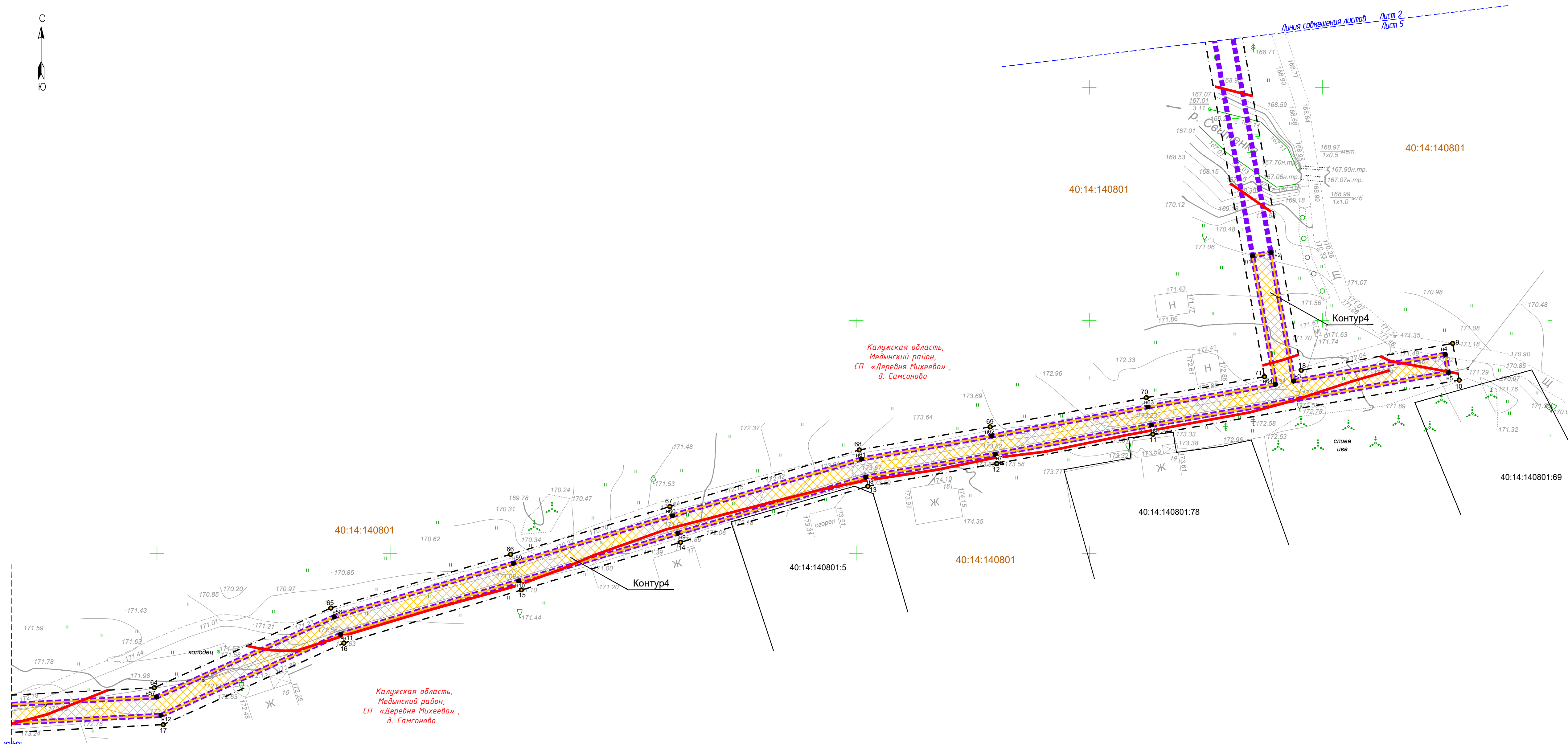


Примечания:

- 1 - Чертеж подготовлен по материалам инженерно-геодезических изысканий, выполненных ООО «Архитектурно-геодезическая служба г. Калуги» в 2021 году
- 2 - Система координат - МСК-40 зона 1 Калужская область
- 3 - Система высот - Балтийская, 1977 год
- 4 - Линейный объект расположен в границах д. Самсоново СП «Деревня Михеево» Медынского района Калужской области
- 5 - Границы земельных участков, образование которых предусмотрено схемой расположения земельного участка или земельных участков на кадастровом плане территории, срок действия которой не истек отсутствуют

46/1-2022-ДПТ-ПМТ1-1					
Документация по планировке территории для размещения линейного объекта: «Уличные газопроводы дер. Самсоново Медынского района»					
Изм.	Кол. уч.	Лист № док.	Подп.	Дата	
Проект межевания территории Основная (утверждаемая) часть				Стадия	Лист
				П	4
Чертеж межевания территории. Масштаб 1:500					
Разработал	Стукалова		10.22		
Гл. инженер	Сварчевская		10.22		
Ген. директор	Сварчевская		10.22		

Согласовано
 Взам. инв. №
 Подп. и дата
 Инв. № подл.



Условные обозначения

- граница зоны планируемого размещения линейного объекта
- граница территории, в отношении которой осуществляется подготовка проекта межевания территории, характерные точки и их номера
- красные линии утвержденные в составе проекта планировки территории
- граница населенных пунктов
- 40:14:140801 - границы кадастровых кварталов, их номера
- 40:14:140801:31 - земельные участки, границы которых установлены в соответствии с требованиями государственного кадастра недвижимости, их кадастровые номера
- 205/4эу1 - обозначение границ частей земельных участков и контуров границ земель, на которых линейный объект может быть размещен на условиях сервитута, публичного сервитута, характерные точки и их номера
- Контур 1

Калужская область,
Медынский район,
СП «Деревня Михеево»,
д. Самсоново

40:14:140801

40:14:140801:5

40:14:140801

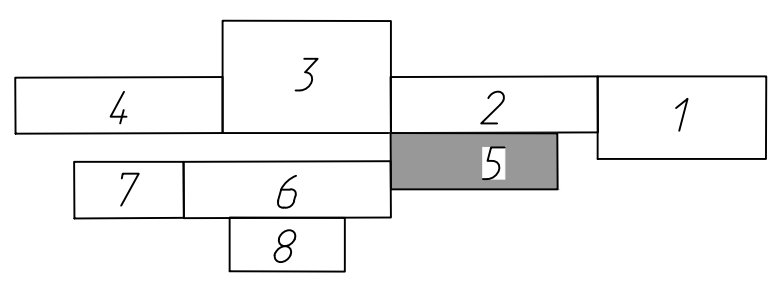
40:14:140801:18

40:14:140801:69

Калужская область,
Медынский район,
СП «Деревня Михеево»,
д. Самсоново

40:14:140801


Схема расположения листов

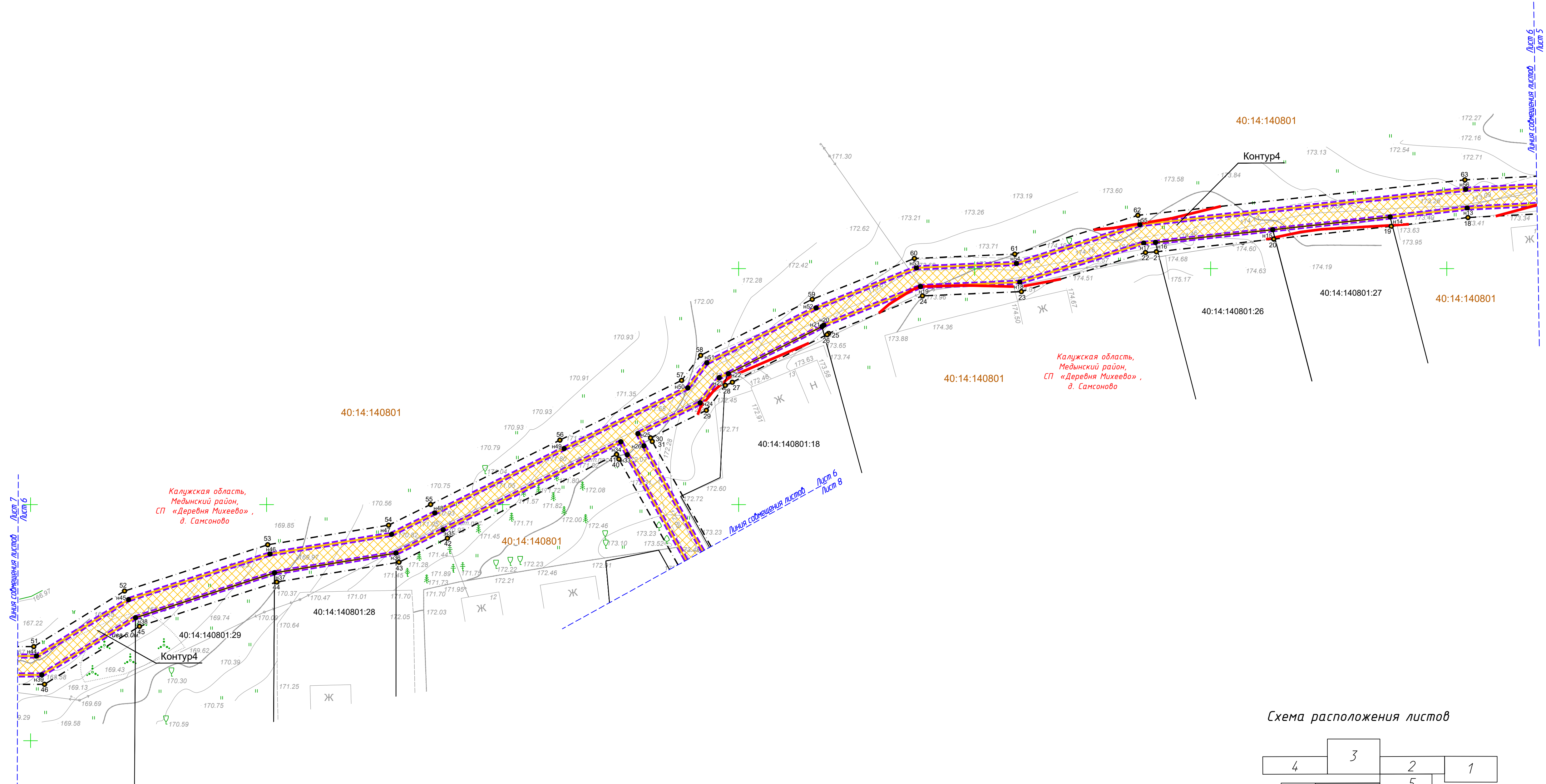
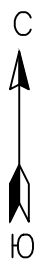


Примечания:

- 1 - Чертеж подготовлен по материалам инженерно-геодезических изысканий, выполненных ООО «Архитектурно-геодезическая служба г. Калуги» в 2021 году
- 2 - Система координат - МСК-40 зона 1 Калужская область
- 3 - Система высот - Балтийская, 1977 год
- 4 - Линейный объект расположен в границах д. Самсоново СП «Деревня Михеево» Медынского района Калужской области
- 5 - Границы земельных участков, образование которых предусмотрено схемой расположения земельного участка или земельных участков на кадастровом плане территории, срок действия которой не истек отсутствуют

46/1-2022-ДПТ-ПМТ1-1					
Документация по планировке территории для размещения линейного объекта: «Уличные газопроводы дер. Самсоново Медынского района»					
Изм.	Кол. уч.	Лист	№ док.	Подп.	Дата
Проект межевания территории Основная (утверждаемая) часть					Листов
					7
					5
					Листов
					5
Разработал	Ступкалова				10.22
Гл. инженер	Сварчевская				10.22
Ген. директор	Сварчевская				10.22
Чертеж межевания территории. Масштаб 1:500					





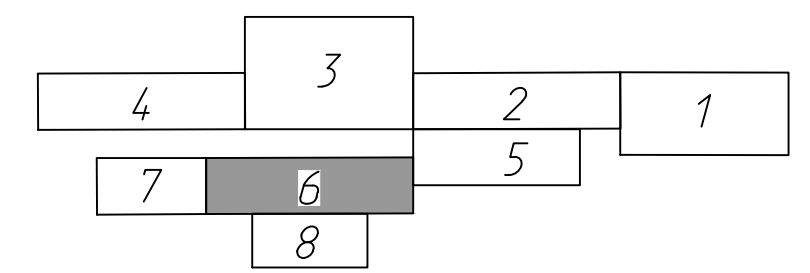
Условные обозначения

- граница зоны планируемого размещения линейного объекта
- граница территории, в отношении которой осуществляется подготовка проекта межевания территории, характерные точки и их номера
- красные линии утвержденные в составе проекта планировки территории
- граница населенных пунктов
- 40:14:140801 - границы кадастровых кварталов, их номера
- 40:14:140801:31 - земельные участки, границы которых установлены в соответствии с требованиями государственного кадастра недвижимости, их кадастровые номера
- обозначение границ частей земельных участков и контуров границ земель, на которых линейный объект может быть размещен на условиях сервитута, публичного сервитута, характерные точки и их номера
- обозначение границ частей земельных участков и контуров границ земель, на которых линейный объект может быть размещен на условиях сервитута, публичного сервитута, характерные точки и их номера

Примечания:

- 1 - Чертеж подготовлен по материалам инженерно-геодезических изысканий, выполненных ООО «Архитектурно-геодезическая служба г. Калуги» в 2021 году
- 2 - Система координат - МСК-40 зона 1 Калужская область
- 3 - Система высот - Балтийская, 1977 год
- 4 - Линейный объект расположен в границах д. Самсоново СП «Деревня Михеево» Медынского района Калужской области
- 5 - Границы земельных участков, образование которых предусмотрено схемой расположения земельного участка или земельных участков на кадастровом плане территории, срок действия которой не истек отсутствуют

Схема расположения листов



						46/1-2022-ДПТ-ПМТ1-1		
						Документация по планировке территории для размещения линейного объекта: «Уличные газопроводы дер. Самсоново Медынского района»		
Изм.	Кол. уч.	Лист	№ док.	Подп.	Дата			
						Проект межевания территории Основная (утверждаемая) часть		
						Стадия	Лист	Листов
						П	6	
Разработал	Стужалова				10.22	Чертеж межевания территории. Масштаб 1:500		
Гл. инженер	Сварчевская				10.22			
Ген. директор	Сварчевская				10.22			



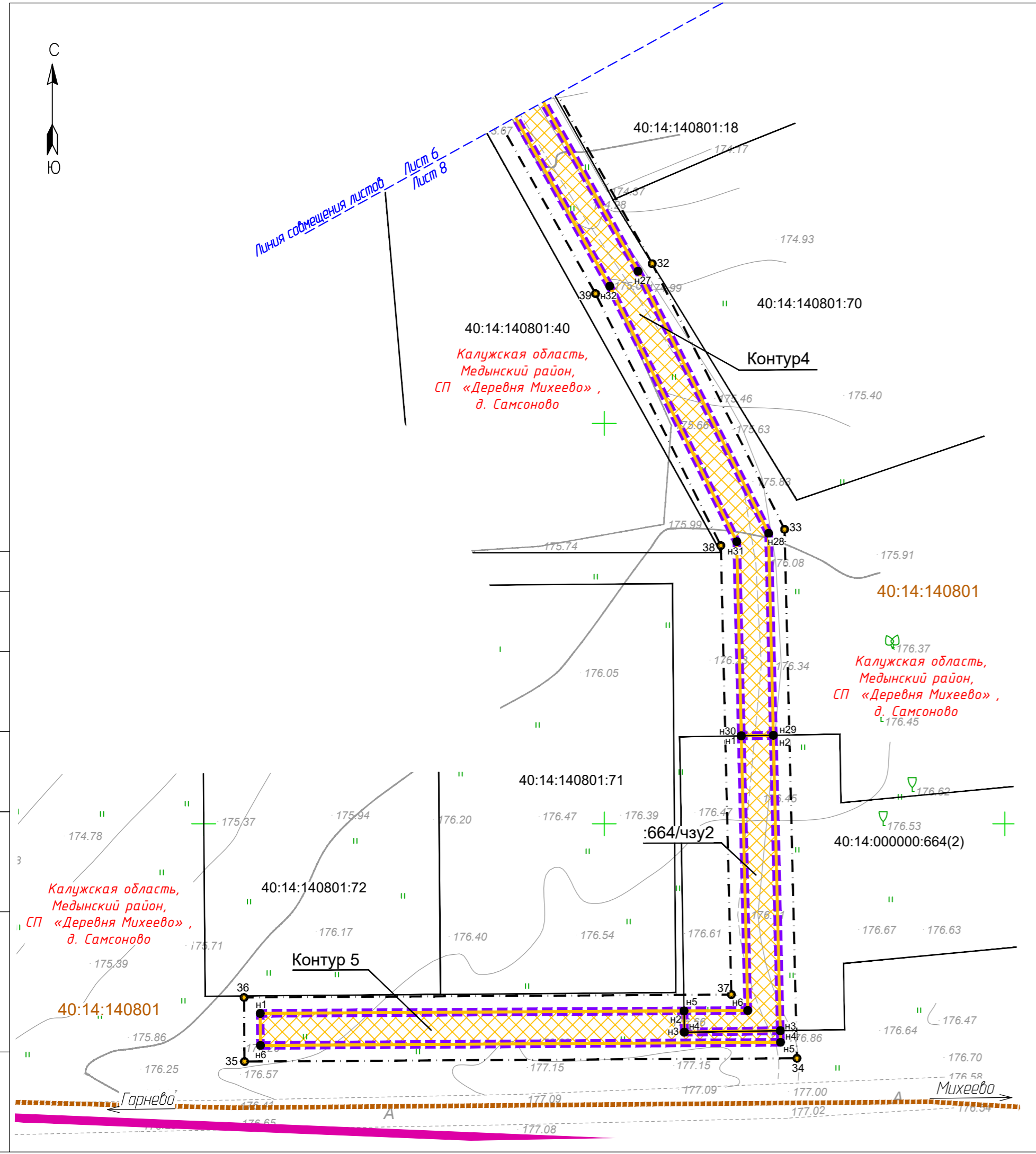
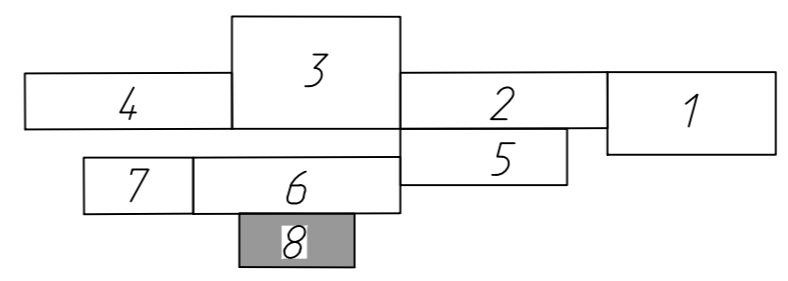
Условные обозначения

- граница зоны планируемого размещения линейного объекта
- граница территории, в отношении которой осуществляется подготовка проекта межевания территории, характерные точки и их номера
- красные линии утвержденные в составе проекта планировки территории
- граница населенных пунктов
- 40:14:140801 - границы кадастровых кварталов, их номера
- 40:14:140801:31 - земельные участки, границы которых установлены в соответствии с требованиями государственного кадастра недвижимости, их кадастровые номера
- обозначение границ частей земельных участков и контуров границ земель, на которых линейный объект может быть размещен на условиях сервитута, публичного сервитута, характерные точки и их номера
- обозначение границ частей земельных участков и контуров границ земель, на которых линейный объект может быть размещен на условиях сервитута, публичного сервитута, характерные точки и их номера

Примечания:

- 1 - Чертеж подготовлен по материалам инженерно-геодезических изысканий, выполненных ООО «Архитектурно-геодезическая служба г. Калуги» в 2021 году
- 2 - Система координат - МСК-40 зона 1 Калужская область
- 3 - Система высот - Балтийская, 1977 год
- 4 - Линейный объект расположен в границах д. Самсоново СП «Деревня Михеево» Медынского района Калужской области
- 5 - Границы земельных участков, образование которых предусмотрено схемой расположения земельного участка или земельных участков на кадастровом плане территории, срок действия которой не истек отсутствуют

Схема расположения листов



Согласовано	
Инв. № подл.	
Ген. директор	
Гл. инженер	
Разработал	
Изм.	
Дата	
Взам. инв. №	

46/1-2022-ДПТ-ПМТ1-1					
Документация по планировке территории для размещения линейного объекта: «Уличные газопроводы дер. Самсоново Медынского района»					
Изм.	Кол. уч.	Лист	№ док.	Подп.	Дата
Проект межевания территории Основная (утверждаемая) часть				Стадия	Лист
				П	8
Чертеж межевания территории. Масштаб 1:500					
Разработал	Стукалова		10.22		
Гл. инженер	Сварчевская		10.22		
Ген. директор	Сварчевская		10.22		

Раздел 2 «Проект межевания территории. Текстовая часть»

Инв. № подл.	Подп. и дата	Взам. инв. №

Таблица 3.1.

Условный номер части земельного участка/ контура	Кадастровый номер существующего земельного участка/номера кадастрового квартала	Адрес/ Местоположение земельного участка	Правообладатель (вид права)	Площадь существующего земельного участка, кв. м	Категория земель существующего земельного участка	Вид разрешенного использования существующего земельного участка	Кадастровый номер объекта недвижимости, расположенного на существующем земельном участке	Адрес объекта недвижимости, расположенного на земельном участке	Площадь сервитута, публичного сервитута кв. м.	Примечание
:205/чзу1	40:14:140801:205	Калужская область, Медынский район, СП «Михеево», д.Самсоново	Сведения отсутствуют	503	Земли населённых пунктов	Трубопроводный транспорт	-	-	18	Публичный сервитут
:664/чзу1	40:14:000000:664	Калужская область, Медынский район, СП «Михеево», д.Самсоново	Сведения отсутствуют	19035	Земли населённых пунктов	Трубопроводный транспорт	-	-	48	Публичный сервитут
:664/чзу2	40:14:000000:664	Калужская область, Медынский район, СП «Михеево», д.Самсоново	Сведения отсутствуют	19035	Земли населённых пунктов	Трубопроводный транспорт	-	-	168	Публичный сервитут
Контур 1	40:14:140801	Калужская область, Медынский район, СП «Михеево», д.Самсоново	Земли, государственная собственность на которые не разграничена	-	Земли, категория которых согласно сведениям ЕГРН не установлена	-	-	-	1330	Публичный сервитут
Контур 2	40:14:140801	Калужская область, Медынский район, СП «Михеево», д.Самсоново	Земли, государственная собственность на которые не разграничена	-	Земли, категория которых согласно сведениям ЕГРН не установлена	-	-	-	943	Публичный сервитут
Контур 3	40:14:140801	Калужская область, Медынский район, СП «Михеево», д.Самсоново	Земли, государственная собственность на которые не разграничена	-	Земли, категория которых согласно сведениям ЕГРН не установлена	-	-	-	3694	Публичный сервитут
Контур 4	40:14:140801	Калужская область, Медынский район, СП «Михеево», д.Самсоново	Земли, государственная собственность на которые не разграничена	-	Земли, категория которых согласно сведениям ЕГРН не установлена	-	-	-	3830	Публичный сервитут
Контур 5	40:14:140801	Калужская область, Медынский район, СП «Михеево», д.Самсоново	Земли, государственная собственность на которые не разграничена	-	Земли, категория которых согласно сведениям ЕГРН не установлена	-	-	-	228	Публичный сервитут
Итого:									10 259	

Изм.	Кол.уч.	Лист	№ док.	Подпись	Дат

46/1-2022-ДПТ-ПМТ1-ПЗ

Лист

2

4. Перечень координат характерных точек границ частей земельных участков и границ контуров земель, на которых линейный объект может быть размещен путем установления публичного сервитута в соответствии со статьей 39.37 Земельного кодекса Российской Федерации

№ точки	X, м	Y, м
:205/чзу1		
н1	473 576,50	1 274 579,37
н2	473 577,25	1 274 583,30
н3	473 572,78	1 274 584,10
н4	473 572,07	1 274 580,16
н1	473 576,50	1 274 579,37
:664/чзу1		
н1	473 585,64	1 274 581,52
н2	473 587,02	1 274 589,38
н3	473 581,30	1 274 582,57
н4	473 577,25	1 274 583,30
н5	473 576,50	1 274 579,37
н6	473 582,88	1 274 578,23
н1	473 585,64	1 274 581,52
Контур 1		
н1	473 707,05	1 274 513,83
н2	473 707,52	1 274 520,96
н3	473 601,93	1 274 620,19
н4	473 693,35	1 274 734,93
н5	473 690,22	1 274 737,42
н6	473 596,50	1 274 619,80
н7	473 605,48	1 274 611,36
н8	473 587,02	1 274 589,38
н9	473 585,64	1 274 581,52
н10	473 608,40	1 274 608,62
н11	473 703,41	1 274 519,34
н12	473 703,06	1 274 514,09
н1	473 707,05	1 274 513,83
Контур 2		
н1	473 675,56	1 274 241,51
н2	473 677,42	1 274 247,21
н3	473 692,71	1 274 297,83
н4	473 703,07	1 274 453,96
н5	473 699,10	1 274 454,22
н6	473 697,29	1 274 426,95
н7	473 673,43	1 274 428,56
н8	473 673,13	1 274 424,57
н9	473 697,08	1 274 422,96
н10	473 688,88	1 274 298,98
н11	473 673,62	1 274 248,46
н12	473 671,75	1 274 242,75
н1	473 675,56	1 274 241,51
Контур 3		
н1	473 698,24	1 273 933,42
н2	473 724,53	1 274 007,00
н3	473 775,89	1 274 034,56
н4	473 798,69	1 274 121,71
н5	473 794,82	1 274 122,72
н6	473 780,07	1 274 067,49
н7	473 772,38	1 274 038,92
н8	473 772,46	1 274 037,26

Изм.	Кол.уч.	Лист	№ док.	Подпись	Дат

46/1-2022-ДПТ-ПМТ1-ПЗ

Лист

3

№ точки	X, м	Y, м
н9	473 721,28	1 274 009,79
н10	473 695,82	1 273 938,53
н11	473 633,03	1 273 960,96
н12	473 600,16	1 273 969,79
н13	473 654,88	1 274 173,50
н14	473 664,02	1 274 206,18
н15	473 665,31	1 274 210,14
н16	473 661,51	1 274 211,38
н17	473 660,19	1 274 207,34
н18	473 651,03	1 274 174,60
н19	473 595,29	1 273 967,06
н20	473 545,70	1 273 901,03
н21	473 534,10	1 273 884,51
н22	473 533,34	1 273 875,01
н23	473 530,51	1 273 843,43
н24	473 555,74	1 273 729,12
н25	473 570,47	1 273 651,83
н26	473 574,40	1 273 652,58
н27	473 559,66	1 273 729,92
н28	473 534,55	1 273 843,70
н29	473 538,00	1 273 883,09
н30	473 548,94	1 273 898,67
н31	473 598,95	1 273 965,27
н32	473 599,13	1 273 965,93
н33	473 631,84	1 273 957,14
н1	473 698,24	1 273 933,42
Контур 4		
н1	473 613,85	1 274 435,05
н2	473 614,54	1 274 438,98
н3	473 586,97	1 274 443,87
н4	473 592,72	1 274 476,36
н5	473 588,79	1 274 477,06
н6	473 577,51	1 274 413,31
н7	473 571,24	1 274 379,82
н8	473 566,34	1 274 352,06
н9	473 554,29	1 274 311,77
н10	473 544,04	1 274 277,60
н11	473 532,63	1 274 239,41
н12	473 515,22	1 274 200,87
н13	473 512,83	1 274 154,32
н14	473 510,96	1 274 138,01
н15	473 508,25	1 274 113,14
н16	473 505,57	1 274 088,30
н17	473 505,40	1 274 085,81
н18	473 497,13	1 274 059,55
н19	473 496,21	1 274 038,51
н20	473 488,03	1 274 018,05
н21	473 487,72	1 274 017,65
н22	473 477,75	1 273 997,81
н23	473 476,90	1 273 995,89
н24	473 471,57	1 273 991,84
н25	473 465,06	1 273 978,65
н26	473 462,46	1 273 979,94
н27	473 419,01	1 274 004,22
н28	473 386,28	1 274 020,52
н29	473 361,06	1 274 021,11
н30	473 360,99	1 274 017,11

Изм.	Кол.уч.	Лист	№ док.	Подпись	Дат
------	---------	------	--------	---------	-----

46/1-2022-ДПТ-ПМТ1-ПЗ

Лист

4

№ точки	X, м	Y, м
н31	473 385,24	1 274 016,54
н32	473 417,14	1 274 000,68
н33	473 460,58	1 273 976,40
н34	473 463,33	1 273 975,05
н35	473 444,67	1 273 937,41
н36	473 439,73	1 273 927,42
н37	473 435,56	1 273 901,68
н38	473 426,05	1 273 872,24
н39	473 413,94	1 273 852,39
н40	473 413,87	1 273 821,47
н41	473 428,54	1 273 697,56
н42	473 432,51	1 273 698,03
н43	473 417,87	1 273 821,71
н44	473 417,94	1 273 851,26
н45	473 429,88	1 273 870,75
н46	473 439,56	1 273 900,72
н47	473 443,73	1 273 926,47
н48	473 448,25	1 273 935,64
н49	473 461,88	1 273 963,02
н50	473 474,74	1 273 989,23
н51	473 480,05	1 273 993,27
н52	473 491,68	1 274 016,40
н53	473 500,18	1 274 037,66
н54	473 501,10	1 274 058,85
н55	473 509,33	1 274 084,98
н56	473 516,82	1 274 154,00
н57	473 519,18	1 274 199,91
н58	473 536,38	1 274 238,00
н59	473 547,87	1 274 276,45
н60	473 558,13	1 274 310,62
н61	473 570,24	1 274 351,14
н62	473 575,17	1 274 379,11
н63	473 581,44	1 274 412,60
н64	473 586,28	1 274 439,93
н1	473 613,85	1 274 435,05
:664/чзу2		
н1	473 360,99	1 274 017,11
н2	473 361,06	1 274 021,11
н3	473 324,18	1 274 021,97
н4	473 323,99	1 274 010,00
н5	473 326,65	1 274 009,96
н6	473 326,70	1 274 017,91
н1	473 360,99	1 274 017,11
Конгур 5		
н1	473 326,33	1 273 957,06
н2	473 326,65	1 274 009,96
н3	473 323,99	1 274 010,00
н4	473 324,18	1 274 021,97
н5	473 322,72	1 274 022,01
н6	473 322,33	1 273 957,08
н1	473 326,33	1 273 957,06

Изм.	Кол.уч.	Лист	№ док.	Подпись	Дат

5. Сведения о границах территории, применительно к которой осуществляется подготовка проекта межевания, содержащие перечень координат характерных точек таких границ в системе координат, используемой для ведения Единого государственного реестра недвижимости

Перечень координат поворотных точек территории, в отношении которой осуществляется подготовка проекта межевания территории

№ точки	X, м	Y, м
1	473 569,75	1 274 578,54
2	473 583,67	1 274 576,06
3	473 587,18	1 274 580,23
4	473 608,57	1 274 605,71
5	473 701,35	1 274 518,53
6	473 695,43	1 274 429,08
7	473 673,67	1 274 430,54
8	473 589,29	1 274 445,49
9	473 595,04	1 274 477,98
10	473 587,16	1 274 479,38
11	473 575,54	1 274 413,67
12	473 569,27	1 274 380,18
13	473 564,39	1 274 352,52
14	473 552,38	1 274 312,34
15	473 542,13	1 274 278,17
16	473 530,75	1 274 240,11
17	473 513,25	1 274 201,35
18	473 510,84	1 274 154,49
19	473 508,97	1 274 138,23
20	473 506,26	1 274 113,36
21	473 503,58	1 274 088,48
22	473 503,42	1 274 086,18
23	473 495,14	1 274 059,90
24	473 494,23	1 274 038,94
25	473 486,28	1 274 019,05
26	473 486,02	1 274 018,73
27	473 475,94	1 273 998,67
28	473 475,28	1 273 997,17
29	473 469,98	1 273 993,14
30	473 464,15	1 273 981,33
31	473 463,39	1 273 981,71
32	473 419,94	1 274 005,99
33	473 386,78	1 274 022,51
34	473 320,73	1 274 024,05
35	473 320,32	1 273 955,09
36	473 328,32	1 273 955,05
37	473 328,69	1 274 015,87
38	473 384,75	1 274 014,55
39	473 416,21	1 273 998,91
40	473 459,65	1 273 974,63
41	473 460,65	1 273 974,14
42	473 442,88	1 273 938,30
43	473 437,80	1 273 928,04
44	473 433,61	1 273 902,15
45	473 424,22	1 273 873,08
46	473 411,94	1 273 852,95
47	473 411,87	1 273 821,36
48	473 426,78	1 273 695,34
49	473 434,73	1 273 696,28

Изм.	Кол.уч.	Лист	№ док.	Подпись	Дат

46/1-2022-ДПТ-ПМТ1-ПЗ

Лист

6

№ точки	X, м	Y, м
50	473 419,87	1 273 821,82
51	473 419,93	1 273 850,69
52	473 431,71	1 273 869,91
53	473 441,51	1 273 900,25
54	473 445,66	1 273 925,85
55	473 450,05	1 273 934,75
56	473 463,67	1 273 962,13
57	473 476,33	1 273 987,92
58	473 481,63	1 273 991,95
59	473 493,51	1 274 015,58
60	473 502,16	1 274 037,23
61	473 503,09	1 274 058,50
62	473 511,30	1 274 084,57
63	473 518,81	1 274 153,84
64	473 521,16	1 274 199,43
65	473 538,26	1 274 237,30
66	473 549,79	1 274 275,88
67	473 560,04	1 274 310,05
68	473 572,19	1 274 350,68
69	473 577,14	1 274 378,75
70	473 583,41	1 274 412,24
71	473 587,90	1 274 437,61
72	473 672,88	1 274 422,58
73	473 694,95	1 274 421,10
74	473 686,90	1 274 299,34
75	473 671,71	1 274 249,06
76	473 658,28	1 274 207,92
77	473 649,10	1 274 175,13
78	473 593,46	1 273 967,95
79	473 544,08	1 273 902,20
80	473 532,15	1 273 885,21
81	473 531,35	1 273 875,18
82	473 528,49	1 273 843,30
83	473 553,78	1 273 728,72
84	473 568,88	1 273 649,49
85	473 576,74	1 273 650,99
86	473 561,62	1 273 730,33
87	473 536,57	1 273 843,83
88	473 539,94	1 273 882,38
89	473 550,56	1 273 897,50
90	473 600,18	1 273 963,57
91	473 631,24	1 273 955,23
92	473 699,45	1 273 930,86
93	473 726,15	1 274 005,60
94	473 777,61	1 274 033,21
95	473 801,13	1 274 123,14
96	473 793,40	1 274 125,16
97	473 778,14	1 274 068,01
98	473 770,37	1 274 039,14
99	473 770,40	1 274 038,43
100	473 719,65	1 274 011,19
101	473 694,61	1 273 941,09
102	473 633,63	1 273 962,87
103	473 602,62	1 273 971,20
104	473 656,81	1 274 172,97
105	473 665,93	1 274 205,60
106	473 679,33	1 274 246,61

Изм.	Кол.уч.	Лист	№ док.	Подпись	Дат
------	---------	------	--------	---------	-----

46/1-2022-ДПТ-ПМТ1-ПЗ

Лист

7

№ точки	X, м	Y, м
107	473 694,69	1 274 297,47
108	473 709,58	1 274 521,77
109	473 604,64	1 274 620,38
110	473 696,16	1 274 735,25
111	473 689,90	1 274 740,23
112	473 593,79	1 274 619,60
113	473 602,73	1 274 611,20
114	473 585,49	1 274 590,66
115	473 580,52	1 274 584,75
116	473 571,16	1 274 586,42
1	473 569,75	1 274 578,54

6. Целевое назначение лесов, вид (виды) разрешенного использования лесного участка, количественные и качественные характеристики лесного участка, сведения о нахождении лесного участка в границах особо защитных участков лесов.

Образование лесных участков проектом межевания не предусматривается.

						46/1-2022-ДПТ-ПМТ1-ПЗ	Лист
							8
<i>Изм.</i>	<i>Кол.уч.</i>	<i>Лист</i>	<i>№ док.</i>	<i>Подпись</i>	<i>Дат</i>		

Приложение

Инв. № подл.	Подп. и дата	Взам. инв. №



АДМИНИСТРАЦИЯ
МУНИЦИПАЛЬНОГО РАЙОНА
«МЕДЫНСКИЙ РАЙОН»
КАЛУЖСКАЯ ОБЛАСТЬ
ПОСТАНОВЛЕНИЕ

от 28.12.2021 г.

№ 804

**О подготовке документации по
планировке и межеванию территории**

В соответствии с Федеральным законом от 06.10.2003 № 131-ФЗ «Об общих принципах организации местного самоуправления в Российской Федерации» и ст. 1, 41, 42, 43, 45 п. 8, 46 Градостроительного кодекса российской Федерации от 29.12.2004 № 190-ФЗ, администрация муниципального района «Медынский район»

ПОСТАНОВЛЯЕТ:

1. Подготовить документацию по планировке и межеванию территории для строительства объекта газификации «Уличные газопроводы дер. Самсоново Медынского района» в рамках реализации подпрограммы «Расширение сети газопроводов и строительство объектов газификации на территории Калужской области» государственной программы Калужской области «Обеспечение доступным и комфортным жильем и коммунальными услугами населения».

2. Постановление вступает в силу с момента подписания и подлежит опубликованию в районной газете «ЗАРЯ» и размещению на официальном сайте муниципального района Медынский район в информационно-телекоммуникационной сети «Интернет».

3. Контроль за исполнением постановления возложить на заместителя Главы администрации муниципального района «Медынский район» Молина А.В.

Глава администрации
муниципального района
«Медынский район»



Н.В. КОЗЛОВ