

**ДОКУМЕНТАЦИЯ ПО ПЛАНИРОВКЕ ТЕРРИТОРИИ ДЛЯ
РАЗМЕЩЕНИЯ ЛИНЕЙНОГО ОБЪЕКТА**

**«Уличные газопроводы дер. Самсоново
Медынского района»**

**ПРОЕКТ ПЛАНИРОВКИ ТЕРРИТОРИИ
МАТЕРИАЛЫ ПО ОБОСНОВАНИЮ**

Том 2

2022

Инд. № подл.	Подп. и дата	Взам. инв. №

**ДОКУМЕНТАЦИЯ ПО ПЛАНИРОВКЕ ТЕРРИТОРИИ ДЛЯ
РАЗМЕЩЕНИЯ ЛИНЕЙНОГО ОБЪЕКТА**

**«Уличные газопроводы дер. Самсоново
Медынского района»**

**ПРОЕКТ ПЛАНИРОВКИ ТЕРРИТОРИИ
МАТЕРИАЛЫ ПО ОБОСНОВАНИЮ**

Том 2

Генеральный директор



/ Сварчевская О.Ю. /

2022

Индв. № подл.	
Подп. и дата	
Взам. инв. №	

Обозначение	Наименование	Примечание (стр.)
46/1-2022-ДПТ-СД	Состав документации по планировке территории	3
Раздел 3 «Материалы по обоснованию проекта планировки территории. Графическая часть»		
46/1-2022-ДПТ-ППТ2-1	Схема расположения элементов планировочной структуры	6
46/1-2022-ДПТ-ППТ2-2	Схема использования территории в период подготовки проекта планировки территории	7
46/1-2022-ДПТ-ППТ2-3	Схема границ зон с особыми условиями использования территорий, особо охраняемых природных территорий, лесничеств. Схема границ территорий, подверженных риску возникновения чрезвычайных ситуаций природного и техногенного характера	15
46/1-2022-ДПТ-ППТ2-4	Схема конструктивных и планировочных решений	23
Раздел 4 «Материалы по обоснованию проекта планировки территории. Пояснительная записка»		
46/1-2022-ДПТ-ППТ2-ПЗ	Пояснительная записка	32
Приложение		
Приложение 1	Постановление администрации муниципального района «Медынский район» Калужской области от 28.12.2021 №804 «О подготовке документации по планировке и межеванию территории для строительства объекта: «Уличные газопроводы дер. Самсоново Медынского района Калужской области»	38
Приложение 2	письмо Министерства природных ресурсов и экологии Калужской области письмо от 13.12.2021 № 9895-21 «об отсутствии особо охраняемых природных территорий регионального значения»	39
Приложение 3	письмо Управления по охране объектов культурного наследия 06.07.2022 № 10/1608-22 «об отсутствии объектов культурного наследия (памятников истории и культуры) народов РФ, включенных в реестр»;	40
Приложение 4	письмо Минприроды России от 30.04.2020 № 15-47/10213 «о Предоставлении информации для инженерно-экологических изысканий»	43
Приложение 5	письмо администрации муниципального района «Медынский район» от 06.12.2021 № 4405 «об отсутствии особо охраняемых природных территорий местного значения»	45
Приложение 6	письмо ФГБУ «Национальный парк «Угра» от 24.03.2022 № 269 «о не нахождении проектируемого объекта: «Уличные газопроводы дер. Самсоново Медынского района» в границах Национального парка «Угра»	46
Приложение 7	технические условия АО «Газпром Газораспределение Калуга» от 27.04.2022 №3430/76 на подключение к существующей и (или) проектируемой сети газораспределения к сетям газораспределения	47
Приложение 8	письмо администрации муниципального района «Медынский район» от 26.05.2022 № 1843 «о предоставлении информации необходимой для разработки документации по планировке территории»	49

Согласовано

Взам. инв. №

Подп. и дата


Инв. № подл.

Изм.	Кол.уч.	Лист	№	Подп.	Дата
Гл. инженер	Сварчевская			<i>Сварчевская</i>	10.22

46/1-2022-ДПТ-ППТ2-С

Содержание

Стадия	Лист	Листов
П	1	2



Формат А4

Обозначение	Наименование	Примечание (стр.)
Приложение 9	письмо администрации муниципального района «Медынский район» от 25.07.2022 № 2643 о «согласовании пересечение и параллельное следование газопровода автомобильных дорог открытым способом»	50

Инв. № подл.	Подп. и дата	Взам. инв. №

Изм.	Кол.уч.	Лист	№ док	Подп.	Дата

46/1-2022-ДПТ-ППТ2-С

Лист

2

4

Номер тома	Обозначение	Наименование	Примечание
1	46/1-2022-ДПТ-ППТ1	Проект планировки территории. Основная (утверждаемая) часть	
2	46/1-2022-ДПТ-ППТ2	Проект планировки территории. Материалы по обоснованию.	
3	46/1-2022-ДПТ-ПМТ1	Проект межевания территории. Основная (утверждаемая) часть	
4	46/1-2022-ДПТ-ПМТ2	Проект межевания территории. Материалы по обоснованию.	

Согласовано		

Взам. инв. №

Подп. и дата

Инв. № подл.

Изм.	Кол.уч.	Лист	№	Подп.	Дата
Гл. инженер	Сварчевская				10.22

46/1-2022-ДПТ-СД

Состав документации по планировке территории

Стадия	Лист	Листов
П		1



ОБЩЕСТВО С ОГРАНИЧЕННОЙ ОТВЕТСТВЕННОСТЬЮ
АТЛАС-КАЛУГА

Формат А4

**Раздел 3 «Материалы по обоснованию проекта
планировки территории. Графическая часть»**

Инв. № подл.	Подп. и дата	Взам. инв. №



Условные обозначения:

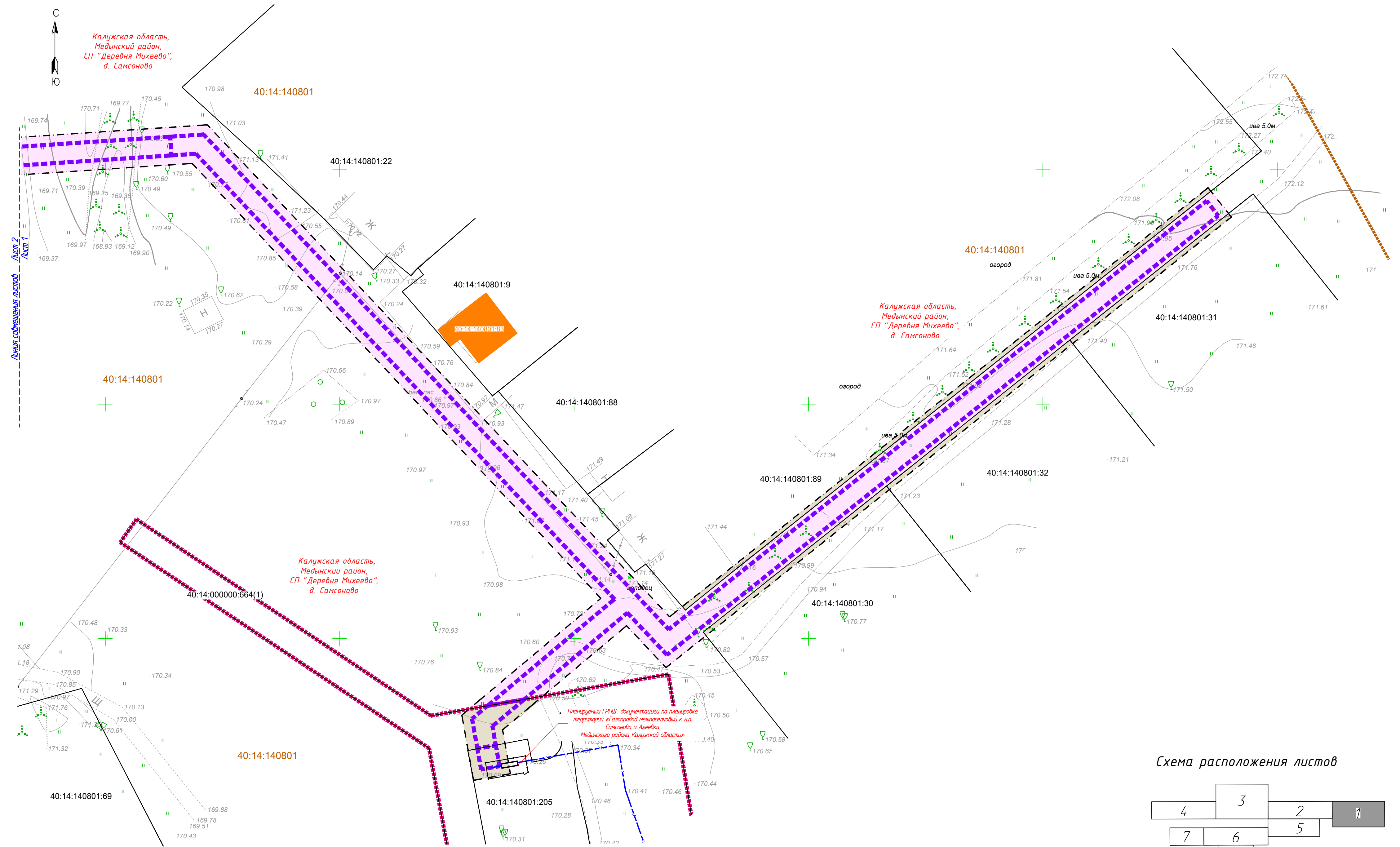
- Медынь Направление
- река Шаня → Название гидрографии
- Пушкино Название населенных пунктов
- МО СП "Деревня Романово" Название смежных границ
- д. Михеево-д. Клины Название автодороги
- Медынское лесничество Название лесничества
- план. сущ.
- Существующая граница населенного пункта
- Граница МО СП "Деревня Михеево"
- Месторождение неметаллических полезных ископаемых
- Объекты транспортной инфраструктуры:**
- Автомобильные дороги регионального значения
- Автомобильные дороги муниципального значения
- Главная улица в населенном пункте
- Проезды и улицы
- Мостовое сооружение
- Целевое назначение земель:**
- план. сущ.
- Земли населенных пунктов
- Земли лесного фонда
- Земли сельскохозяйственного назначения
- Земли водного фонда
- Земли промышленности, энергетики, транспорта, связи, радиовещания, телевидения, информатики, земли для обеспечения космической деятельности, земли обороны, безопасности и земли иного специального назначения
- Земли особо охраняемых территорий и объектов
- зона планируемого размещения линейного объекта

Примечания:

- 1 - Объект расположен в границах д. Самсоново СП "Деревня Михеево" Медынского района Калужской области
- 2 - Карта-схема выполнена на основании карты: "Карта целевого назначения земель" Генерального плана МО СП "Деревня Михеево" Медынского района Калужской области М 1:25000

46/1-2022-ДПТ-ППТ2-1					
Документация по планировке территории для размещения линейного объекта: «Уличные газопроводы дер. Самсоново Медынского района»					
Изм.	Кол.уч.	Лист № док.	Подп.	Дата	
					Проект планировки территории Материалы по обоснованию
					Стадия Лист Листов П 1 1
Разработал	Стукалова		10.22	Схема расположения элементов планировочной структуры. Масштаб 1:10 000	
Гл. инженер	Сварчевская		10.22		
Ген. директор	Сварчевская		10.22		
АТЛАС-КАЛУГА				общество с ограниченной ответственностью	

Согласовано	Взам. инв. №	Листы и дата	Инв. № подл.



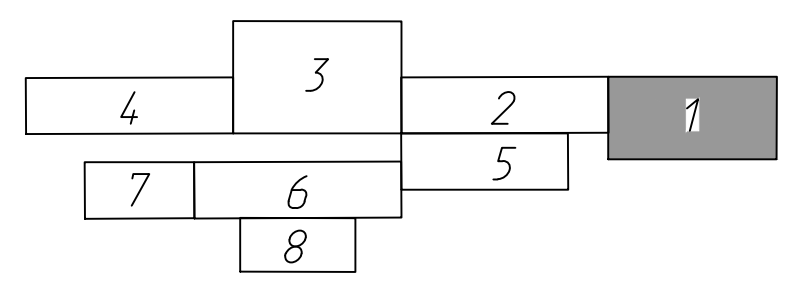
Условные обозначения


- Границы**
- граница зоны планируемого размещения линейного объекта
 - граница территории, в отношении которой осуществляется подготовка проекта планировки территории
 - границы зоны планируемого размещения линейного объекта «Газопровод межпоселковый к н.п. Самсоново и Агеевка Медынского района Калужской области», установленные документацией по планировке территории, утвержденной постановлением администрации МР «Медынский район» от 12.01.2021 № 7
 - граница населенных пунктов
 - 40:14:140801 - границы кадастровых кварталов, их номера
 - 40:14:140801:31 - земельные участки, границы которых установлены в соответствии с требованиями государственного кадастра недвижимости, их кадастровые номера
 - объекты капитального строительства, сведения о которых содержатся в ЕГРН, их кадастровые номера
- Сведения о категории земель в границах территории, в отношении которой осуществляется подготовка проекта планировки территории**
- земли населенных пунктов
 - земли государственная собственность на которые не разграничена (земли, категория которых, согласно сведениям ЕГРН не установлена)
- Инженерная инфраструктура**
- существующие линии электропередачи
 - планируемый линейный объект: «Газопровод межпоселковый к н.п. Самсоново и Агеевка Медынского района Калужской области» ранее утвержденной документацией по планировке территории

Примечания:

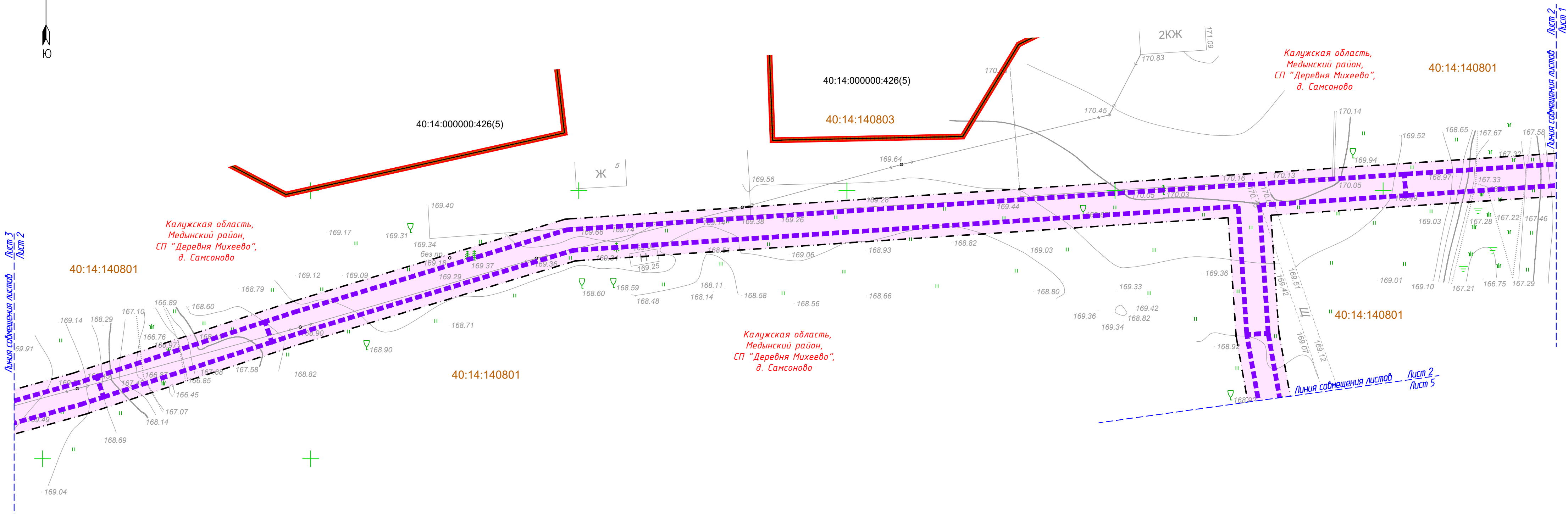
- 1 - Чертеж подготовлен по материалам инженерно-геодезических изысканий, выполненных ООО «Архитектурно-геодезическая служба г. Калуги» в 2021 году
- 2 - Система координат - МСК-40 зона 1 Калужская область
- 3 - Система высот - Балтийская, 1977 год
- 4 - Линейный объект расположен в границах д. Самсоново СП «Деревня Михеево» Медынского района Калужской области

Схема расположения листов










46/1-2022-ДПТ-ППТ2-2				
Документация по планировке территории для размещения линейного объекта: «Уличные газопроводы дер. Самсоново Медынского района»				
Изм.	Кол. уч.	Лист № док.	Подп.	Дата
Проект планировки территории Материалы по обоснованию			Стадия	Лист
			П	1
				Листов
				8
Разработал	Стуканова	<i>[Подпись]</i>	10.22	Схема использования территории в период подготовки проекта планировки территории. Масштаб 1:500
Гл. инженер	Сварчевская	<i>[Подпись]</i>	10.22	
Ген директор	Сварчевская	<i>[Подпись]</i>	10.22	
				

Согласовано
 Подп. и дата
 Инв. № подл.





Условные обозначения

Границы

-  - граница зоны планируемого размещения линейного объекта
-  - граница территории, в отношении которой осуществляется подготовка проекта планировки территории
-  - границы зоны планируемого размещения линейного объекта «Газопровод межпоселковый к н.п. Самсоново и Агеевка Медынского района Калужской области», установленные документацией по планировке территории, утвержденной постановлением администрации МР «Медынский район» от 12.01.2021 № 7
-  - граница населенных пунктов
-  **40:14:140801** - границы кадастровых кварталов, их номера
-  **40:14:140801:31** - земельные участки, границы которых установлены в соответствии с требованиями государственного кадастра недвижимости, их кадастровые номера
-  **40:14:140801:31** - объекты капитального строительства, сведения о которых содержатся в ЕГРН, их кадастровые номера

Сведения о категории земель в границах территории, в отношении которой осуществляется подготовка проекта планировки территории

-  - земли населенных пунктов
-  - земли, государственная собственность на которые не разграничена (земли, категория которых, согласно сведениям ЕГРН не установлена)

Инженерная инфраструктура



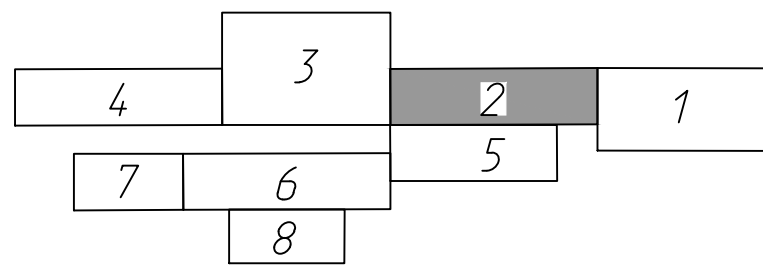
-  - существующие линии электропередачи
-  - планируемый линейный объект: «Газопровод межпоселковый к н.п. Самсоново и Агеевка Медынского района Калужской области» ранее утвержденной документацией по планировке территории




Схема расположения листов

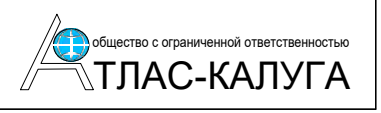


Примечания:

- 1 - Чертеж подготовлен по материалам инженерно-геодезических изысканий, выполненных ООО «Архитектурно-геодезическая служба г. Калуги» в 2021 году
- 2 - Система координат - МСК-40 зона 1 Калужская область
- 3 - Система высот - Балтийская, 1977 год
- 4 - Линейный объект расположен в границах д. Самсоново СП «Деревня Михеево» Медынского района Калужской области

46/1-2022-ДПТ-ППТ2-2

Документация по планировке территории для размещения линейного объекта: «Уличные газопроводы дер. Самсоново Медынского района»				
Изм.	Кол. уч.	Лист № док.	Подп.	Дата
Проект планировки территории Материалы по обоснованию			Стадия	Лист
			П	2
Разработал	Стукалова		10.22	Схема использования территории в период подготовки проекта планировки территории. Масштаб 1:500
Гл. инженер	Сварчевская		10.22	
Ген. директор	Сварчевская		10.22	



Согласовано	
Взам. инв. №	
Подп. и дата	
Инв. № подл.	



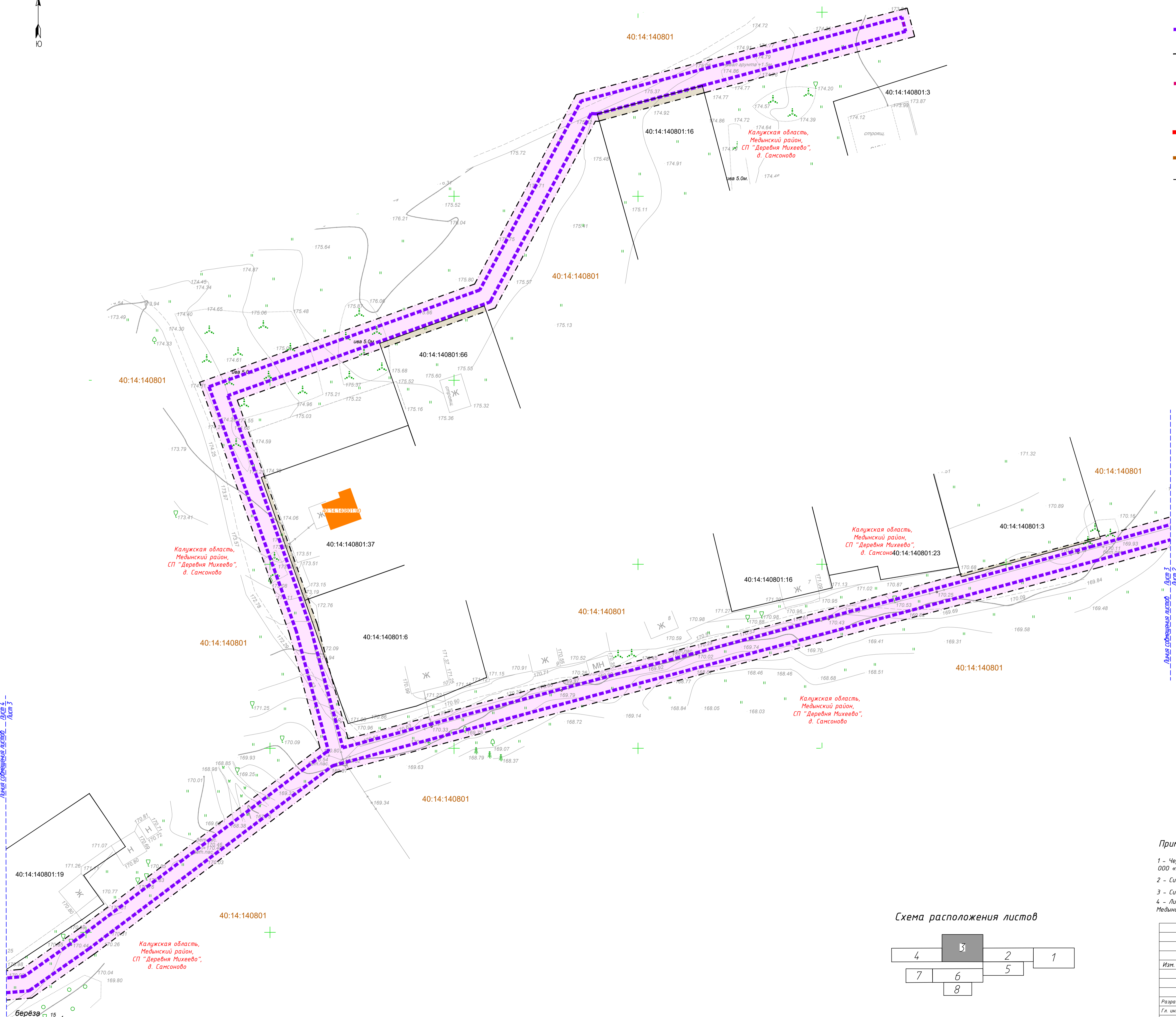
Условные обозначения

Границы

- границы зоны планируемого размещения линейного объекта
- граница территории, в отношении которой осуществляется подготовка проекта планировки территории
- границы зоны планируемого размещения линейного объекта «Газопровод межпоселковый к н.п. Самсоново и Агеевка Медынского района Калужской области, установленные документацией по планировке территории, утвержденной постановлением администрации МР «Медынский район» от 12.01.2021 № 7
- граница населенных пунктов
- 40:14:140801 - границы кадастровых кварталов, их номера
- 40:14:140801:31 - земельные участки, границы которых установлены в соответствии с требованиями государственного кадастра недвижимости, их кадастровые номера
- СОВРЕМЕННЫЕ** - объекты капитального строительства, сведения о которых содержатся в ЕГРН, их кадастровые номера

Сведения о категории земель в границах территории, в отношении которой осуществляется подготовка проекта планировки территории

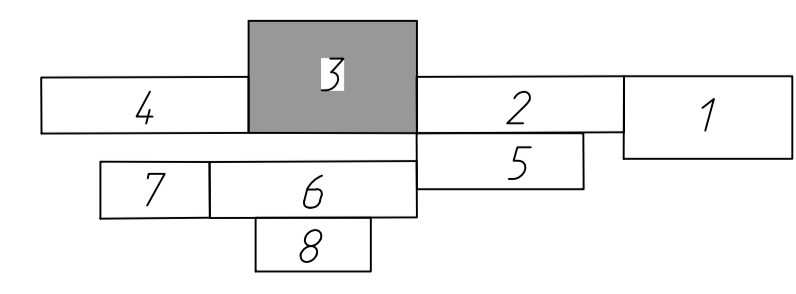
- земли населенных пунктов
- земли государственная собственность на которые не разграничена (земли, категория которых, согласно сведениям ЕГРН не установлена)
- существующие линии электропередачи
- планируемый линейный объект: «Газопровод межпоселковый к н.п. Самсоново и Агеевка Медынского района Калужской области» ранее утвержденной документацией по планировке территории



Примечания:

- 1 - Чертеж подготовлен по материалам инженерно-геодезических изысканий, выполненных ООО «Архитектурно-геодезическая служба г. Калуги» в 2021 году
- 2 - Система координат - МСК-40 зона 1 Калужская область
- 3 - Система высот - Балтийская, 1977 год
- 4 - Линейный объект расположен в границах д. Самсоново СП «Деревня Михеево» Медынского района Калужской области






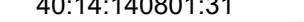

Схема расположения листов





				46/1-2022-ДПТ-ППТ2-2				
				Документация по планировке территории для размещения линейного объекта: «Уличные газопроводы д.в. Самсоново Медынского района»				
Изм.	Кол. ч.	Лист № док.	Подп.	Дата	Проект планировки территории Материалы по обоснованию	Стадия П	Лист 3	Листов
				Разработал Стужалова		10.22	Схема использования территории в период подготовки проекта планировки территории. Масштаб 1:500	
				Гл. инженер Сварчевская		10.22		
				Ген. директор Сварчевская		10.22		
						ГИПАС-КАЛУГА		

Условные обозначения



Границы

-  - граница зоны планируемого размещения линейного объекта
-  - граница территории, в отношении которой осуществляется подготовка проекта планировки территории
-  - границы зоны планируемого размещения линейного объекта «Газопровод межпоселковый к н.п. Самсоново и Азеевка Медынского района Калужской области», установленные документацией по планировке территории, утвержденной постановлением администрации МР «Медынский район» от 12.01.2021 № 7
-  - граница населенных пунктов
-  40:14:140801 - границы кадастровых кварталов, их номера
-  40:14:140801:31 - земельные участки, границы которых установлены в соответствии с требованиями государственного кадастра недвижимости, их кадастровые номера
-  40:14:140801:31 - объекты капитального строительства, сведения о которых содержатся в ЕГРН, их кадастровые номера

Сведения о категории земель в границах территории, в отношении которой осуществляется подготовка проекта планировки территории

-  - земли населенных пунктов
-  - земли государственная собственность на которые не разграничена (земли, категория которых, согласно сведениям ЕГРН не установлена)

Инженерная инфраструктура

-  - существующие линии электропередачи
-  - планируемый линейный объект: «Газопровод межпоселковый к н.п. Самсоново и Азеевка Медынского района Калужской области» ранее утвержденной документацией по планировке территории

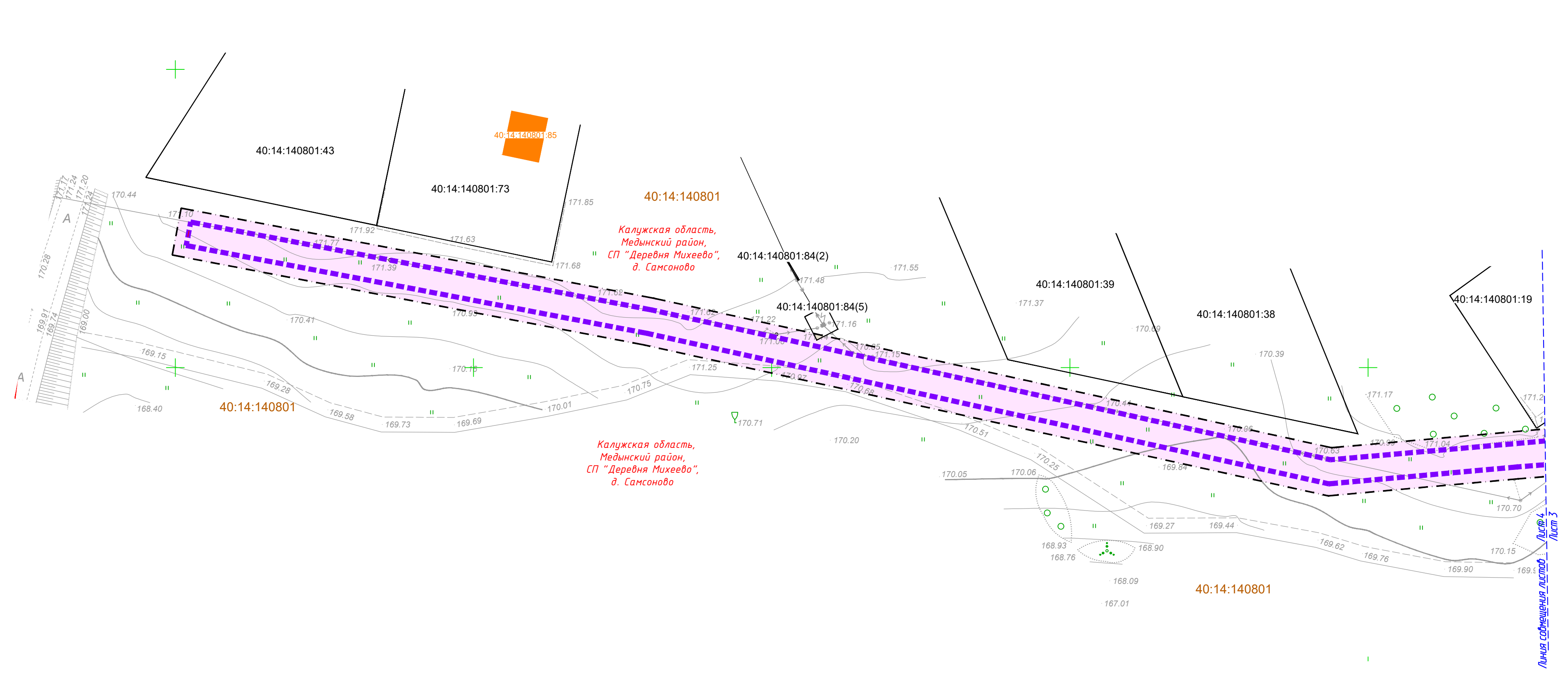
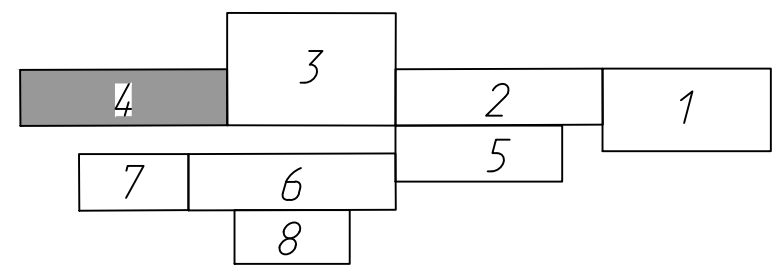


Схема расположения листов







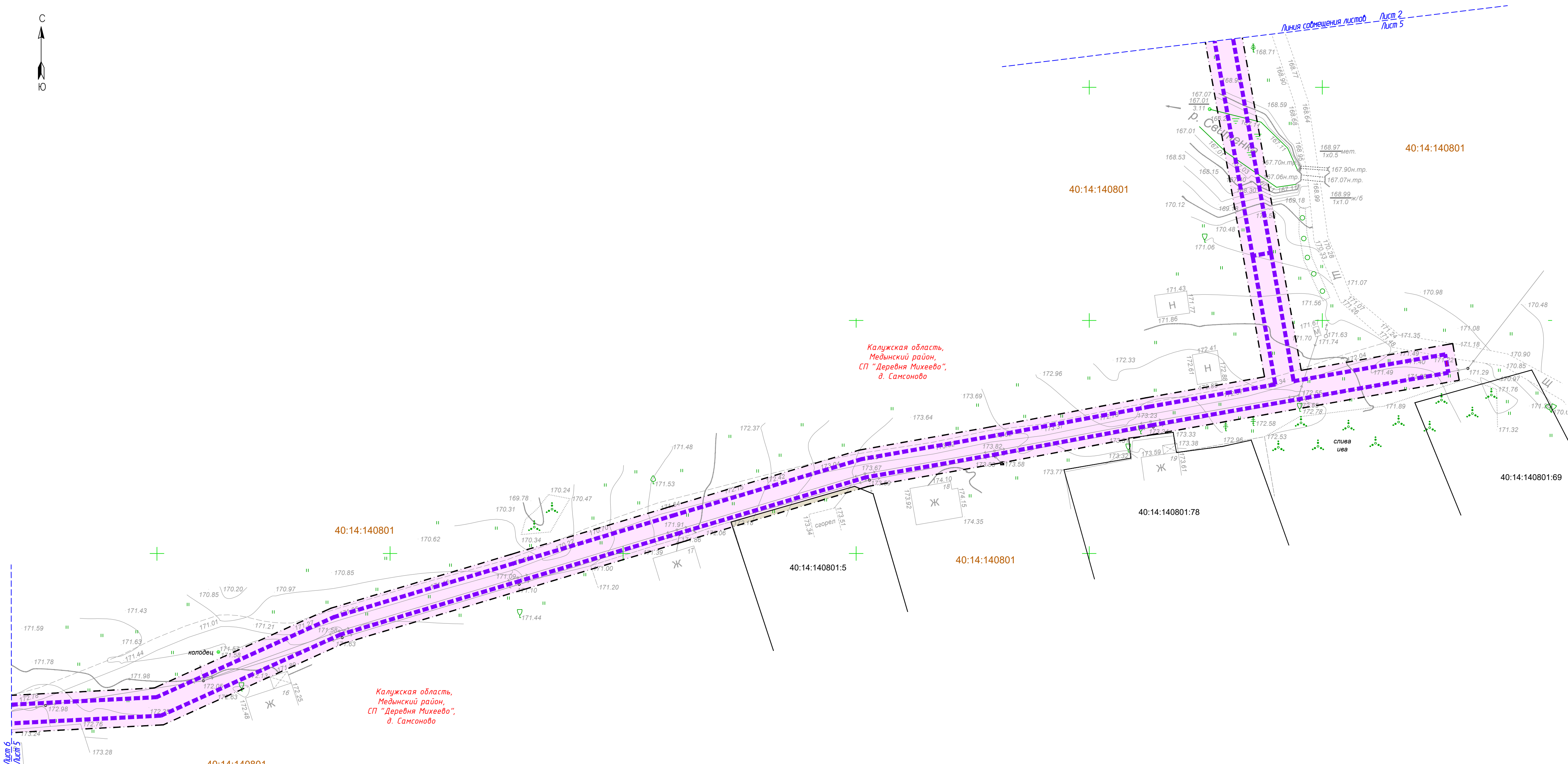
Примечания:

- 1 - Чертеж подготовлен по материалам инженерно-геодезических изысканий, выполненных ООО «Архитектурно-геодезическая служба г. Калуги» в 2021 году
- 2 - Система координат - МСК-40 зона 1 Калужская область
- 3 - Система высот - Балтийская, 1977 год
- 4 - Линейный объект расположен в границах д. Самсоново СП «Деревня Михеево» Медынского района Калужской области

46/1-2022-ДПТ-ППТ2-2






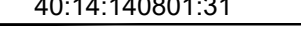

Документация по планировке территории для размещения линейного объекта: «Уличные газопроводы дер. Самсоново Медынского района»

Изм.	Кол. уч.	Лист № док.	Подп.	Дата	Проект планировки территории Материалы по обоснованию	Стадия	Лист	Листов
						П	4	
Разработал	Стукалова			10.22	Схема использования территории в период подготовки проекта планировки территории. Масштаб 1:500	 общество с ограниченной ответственностью АТЛАС-КАЛУГА		
Гл. инженер	Сварчевская			10.22				
Ген.директор	Сварчевская			10.22				





Условные обозначения



Границы

-  - граница зоны планируемого размещения линейного объекта
-  - граница территории, в отношении которой осуществляется подготовка проекта планировки территории
-  - границы зоны планируемого размещения линейного объекта «Газопровод межпоселковый к н.п. Самсоново и Агеевка Медынского района Калужской области», установленные документацией по планировке территории, утвержденной постановлением администрации МР «Медынский район» от 12.01.2021 № 7
-  - граница населенных пунктов
-  40:14:140801 - границы кадастровых кварталов, их номера
-  40:14:140801:31 - земельные участки, границы которых установлены в соответствии с требованиями государственного кадастра недвижимости, их кадастровые номера
-  - объекты капитального строительства, сведения о которых содержатся в ЕГРН, их кадастровые номера

Сведения о категории земель в границах территории, в отношении которой осуществляется подготовка проекта планировки территории

-  - земли населенных пунктов
-  - земли, государственная собственность на которые не разграничена (земли, категория которых, согласно сведениям ЕГРН не установлена)

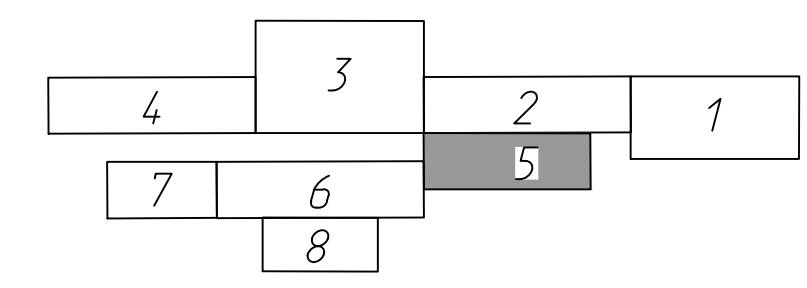
Инженерная инфраструктура

-  - существующие линии электропередачи
-  - планируемый линейный объект: «Газопровод межпоселковый к н.п. Самсоново и Агеевка Медынского района Калужской области» ранее утвержденной документацией по планировке территории

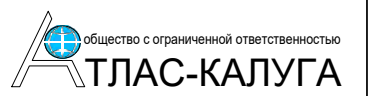
Примечания:

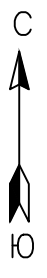
- 1 - Чертеж подготовлен по материалам инженерно-геодезических изысканий, выполненных ООО «Архитектурно-геодезическая служба г. Калуги» в 2021 году
- 2 - Система координат - МСК-40 зона 1 Калужская область
- 3 - Система высот - Балтийская, 1977 год
- 4 - Линейный объект расположен в границах д. Самсоново СП «Деревня Михеево» Медынского района Калужской области

Схема расположения листов



						46/1-2022-ДПТ-ППТ2-2		
						Документация по планировке территории для размещения линейного объекта: «Уличные газопроводы дер. Самсоново Медынского района»		
Изм.	Кол. уч.	Лист	№ док.	Подп.	Дата	Проект планировки территории Материалы по обоснованию		
						Стадия	Лист	Листов
						П	5	
Разработал	Ступкалова				10.22	Схема использования территории в период подготовки проекта планировки территории. Масштаб 1:500		
Гл. инженер	Сварчевская				10.22			
Ген. директор	Сварчевская				10.22			





Условные обозначения

Границы

- граница зоны планируемого размещения линейного объекта
- граница территории, в отношении которой осуществляется подготовка проекта планировки территории
- границы зоны планируемого размещения линейного объекта «Газопровод межпоселковый к н.п. Самсоново и Агеевка Медынского района Калужской области», установленные документацией по планировке территории, утвержденной постановлением администрации МР «Медынский район» от 12.01.2021 № 7
- граница населенных пунктов
- 40:14:140801 - границы кадастровых кварталов, их номера
- 40:14:140801:31 - земельные участки, границы которых установлены в соответствии с требованиями государственного кадастра недвижимости, их кадастровые номера
- объекты капитального строительства, сведения о которых содержатся в ЕГРН, их кадастровые номера

Сведения о категории земель в границах территории, в отношении которой осуществляется подготовка проекта планировки территории

- земли населенных пунктов
- земли, государственная собственность на которые не разграничена (земли, категория которых, согласно сведениям ЕГРН не установлена)

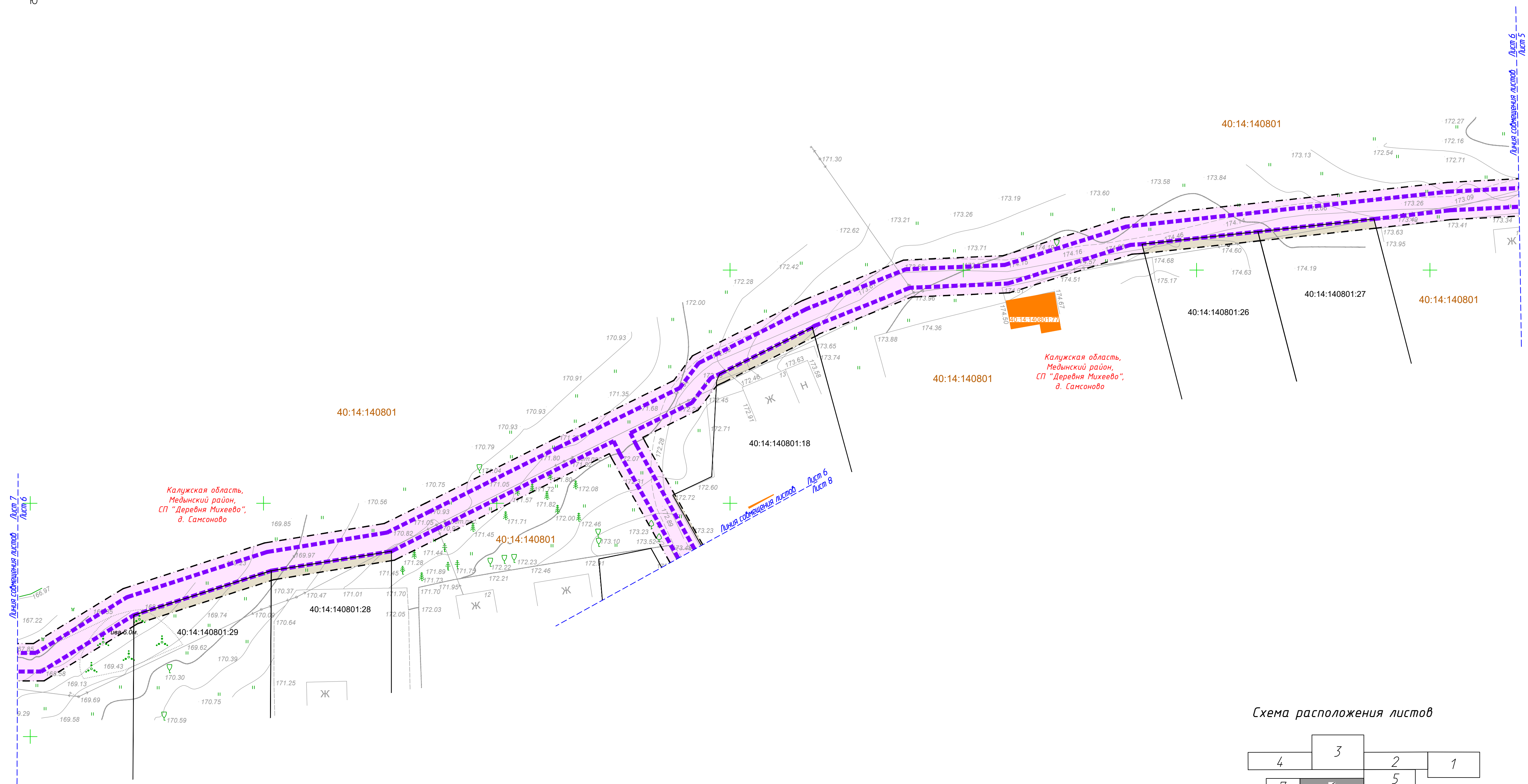
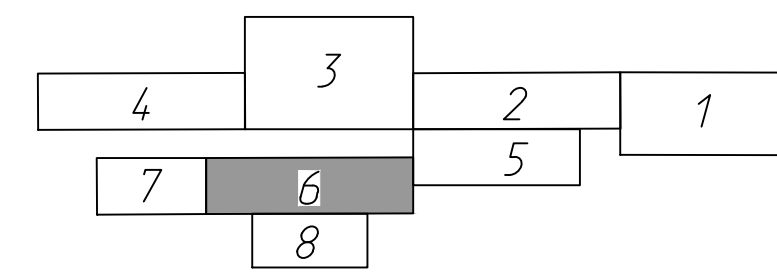
Инженерная инфраструктура

- существующие линии электропередачи
- планируемый линейный объект: «Газопровод межпоселковый к н.п. Самсоново и Агеевка Медынского района Калужской области» ранее утвержденной документацией по планировке территории

Примечания:

- 1 - Чертеж подготовлен по материалам инженерно-геодезических изысканий, выполненных ООО «Архитектурно-геодезическая служба г. Калуги» в 2021 году
- 2 - Система координат - МСК-40 зона 1 Калужская область
- 3 - Система высот - Балтийская, 1977 год
- 4 - Линейный объект расположен в границах д. Самсоново СП «Деревня Михеево» Медынского района Калужской области

Схема расположения листов



46/1-2022-ДПТ-ППТ2-2					
Документация по планировке территории для размещения линейного объекта: «Уличные газопроводы дер. Самсоново Медынского района»					
Изм.	Кол. уч.	Лист	№ док.	Подп.	Дата
Проект планировки территории Материалы по обоснованию				Стадия	Лист
				П	6
Разработал	Ступкалова	10.22	Схема использования территории в период подготовки проекта планировки территории. Масштаб 1:500		
Гл. инженер	Сварчевская	10.22			
Ген. директор	Сварчевская	10.22			



Условные обозначения

Границы

- граница зоны планируемого размещения линейного объекта
- граница территории, в отношении которой осуществляется подготовка проекта планировки территории
- границы зоны планируемого размещения линейного объекта «Газопровод межпоселковый к н.п. Самсоново и Агеевка Медынского района Калужской области», установленные документацией по планировке территории, утвержденной постановлением администрации МР «Медынский район» от 12.01.2021 № 7
- граница населенных пунктов
- 40:14:140801 - границы кадастровых кварталов, их номера
- 40:14:140801:31 - земельные участки, границы которых установлены в соответствии с требованиями государственного кадастра недвижимости, их кадастровые номера
- 40:14:140801:31 - объекты капитального строительства, сведения о которых содержатся в ЕГРН, их кадастровые номера

Сведения о категории земель в границах территории, в отношении которой осуществляется подготовка проекта планировки территории

- земли населенных пунктов
- земли, государственная собственность на которые не разграничена (земли, категория которых, согласно сведениям ЕГРН не установлена)

Инженерная инфраструктура

- планируемый линейный объект: «Газопровод межпоселковый к н.п. Самсоново и Агеевка Медынского района Калужской области» ранее утвержденной документацией по планировке территории
- существующие линии электропередачи

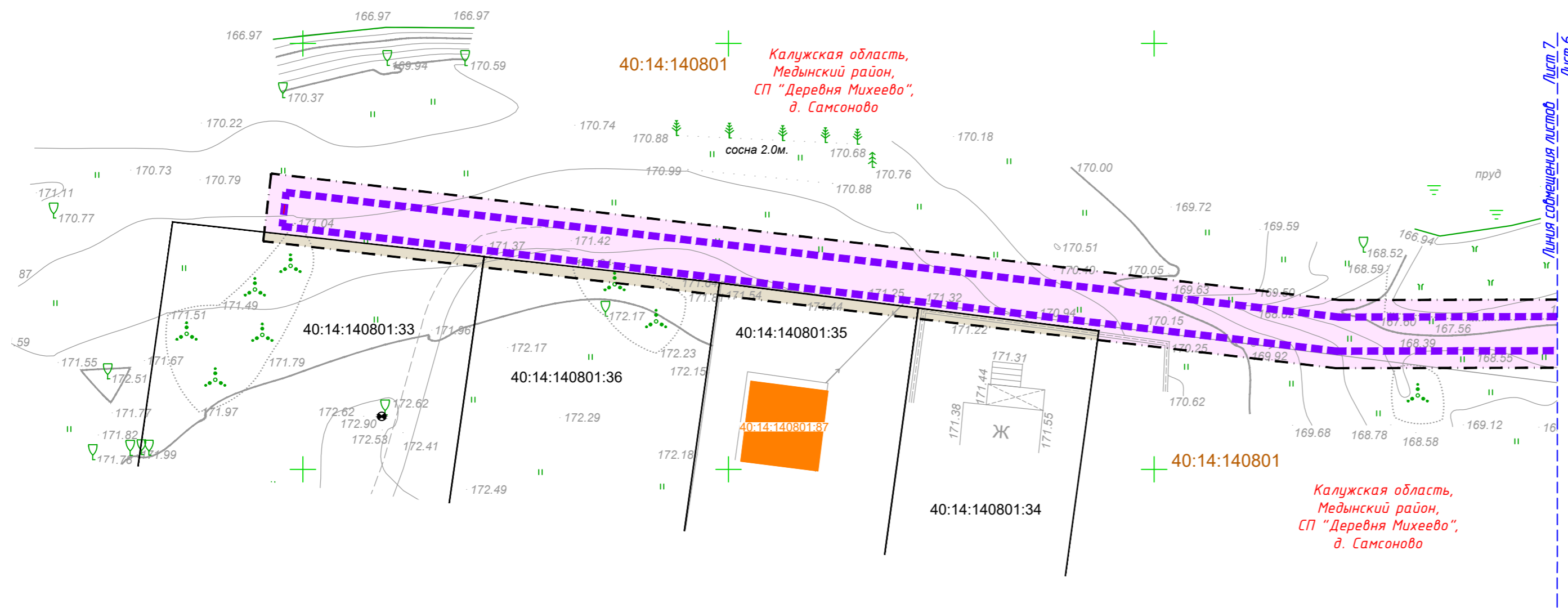
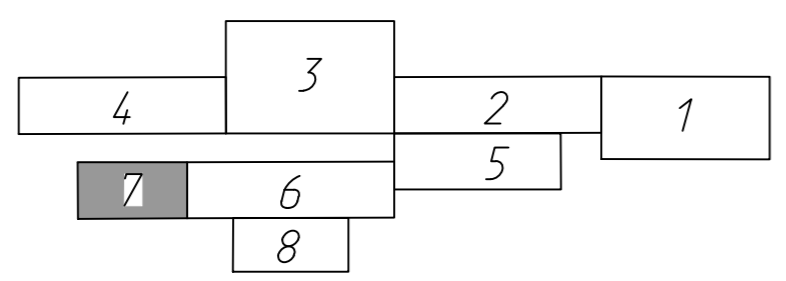


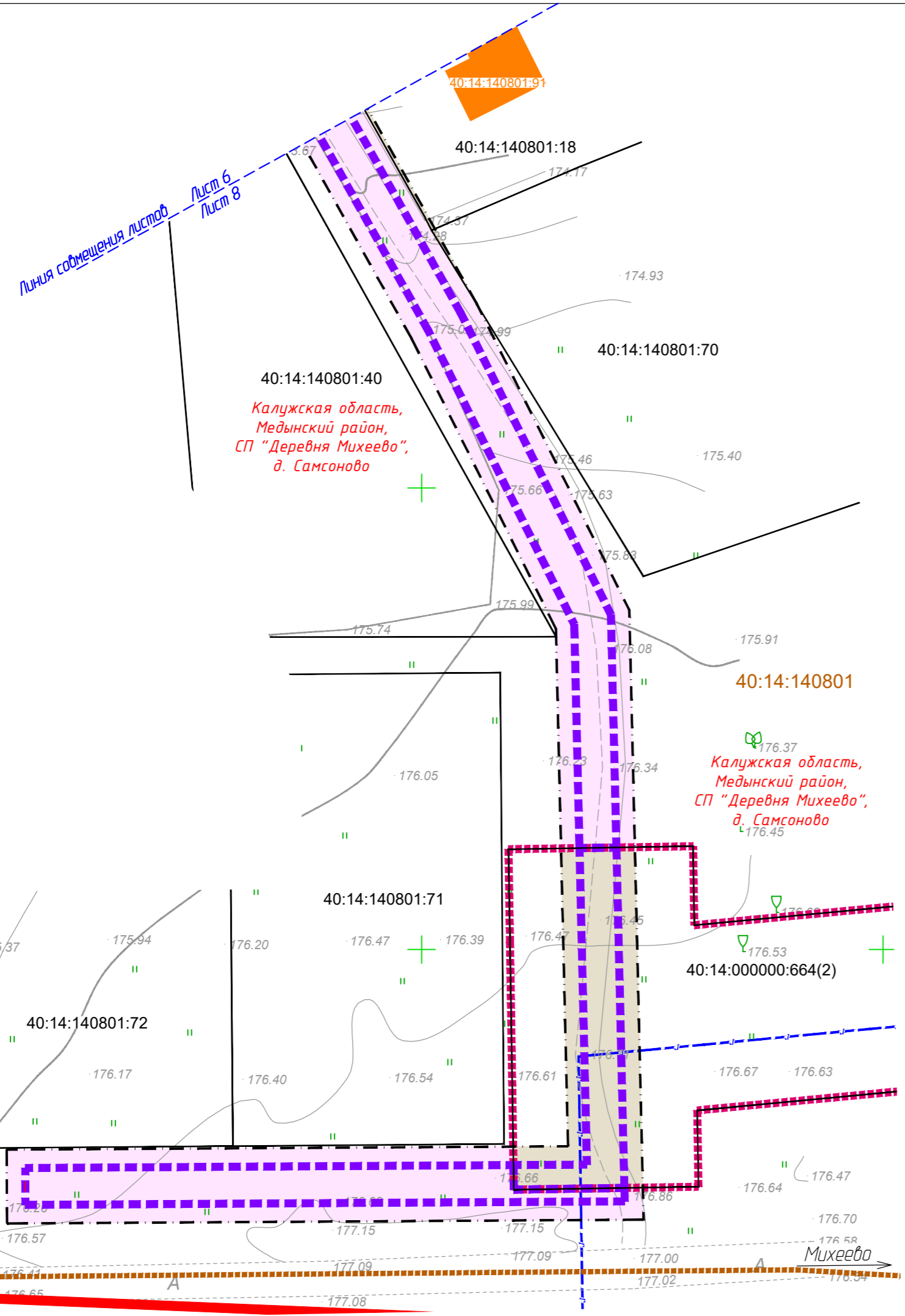
Схема расположения листов



Примечания:

- 1 - Чертеж подготовлен по материалам инженерно-геодезических изысканий, выполненных ООО «Архитектурно-геодезическая служба г. Калуги» в 2021 году
- 2 - Система координат - МСК-40 зона 1 Калужская область
- 3 - Система высот - Балтийская, 1977 год
- 4 - Линейный объект расположен в границах д. Самсоново СП «Деревня Михеево» Медынского района Калужской области

46/1-2022-ДПТ-ППТ2-2					
Документация по планировке территории для размещения линейного объекта: «Уличные газопроводы дер. Самсоново Медынского района»					
Изм.	Кол. уч.	Лист	№ док.	Подп.	Дата
Проект планировки территории Материалы по обоснованию				Стадия	Лист
				П	7
Разработал Стукалова				10.22	Схема использования территории в период подготовки проекта планировки территории. Масштаб 1:500
Гл. инженер Сварчевская				10.22	
Ген.директор Сварчевская				10.22	
общество с ограниченной ответственностью АТЛАС-КАЛУГА					



Условные обозначения

- Границы**
- граница зоны планируемого размещения линейного объекта
 - граница территории, в отношении которой осуществляется подготовка проекта планировки территории
 - границы зоны планируемого размещения линейного объекта «Газопровод межпоселковый к н.п. Самсоново и Агеевка Медынского района Калужской области», установленные документацией по планировке территории, утвержденной постановлением администрации МР «Медынский район» от 12.01.2021 № 7
 - граница населенных пунктов
 - 40:14:140801 - границы кадастровых кварталов, их номера
 - 40:14:140801:31 - земельные участки, границы которых установлены в соответствии с требованиями государственного кадастра недвижимости, их кадастровые номера
 - 40:14:140801:31 - объекты капитального строительства, сведения о которых содержатся в ЕГРН, их кадастровые номера

Сведения о категории земель в границах территории, в отношении которой осуществляется подготовка проекта планировки территории

- земли населенных пунктов
- земли государственной собственности на которые не разграничена (земли, категория которых, согласно сведениям ЕГРН не установлена)

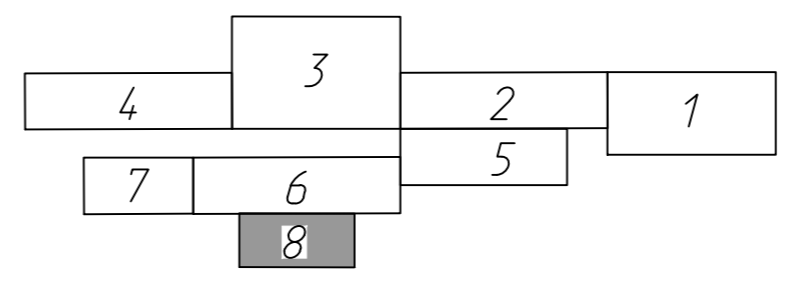
Инженерная инфраструктура

- существующие линии электропередачи
- планируемый линейный объект: «Газопровод межпоселковый к н.п. Самсоново и Агеевка Медынского района Калужской области» ранее утвержденной документацией по планировке территории

Примечания:


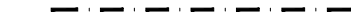


- 1 - Чертеж подготовлен по материалам инженерно-геодезических изысканий, выполненных ООО «Архитектурно-геодезическая служба г. Калуги» в 2021 году
- 2 - Система координат - МСК-40 зона 1 Калужская область
- 3 - Система высот - Балтийская, 1977 год
- 4 - Линейный объект расположен в границах д. Самсоново СП «Деревня Михеево» Медынского района Калужской области

Схема расположения листов

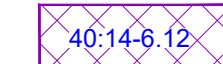





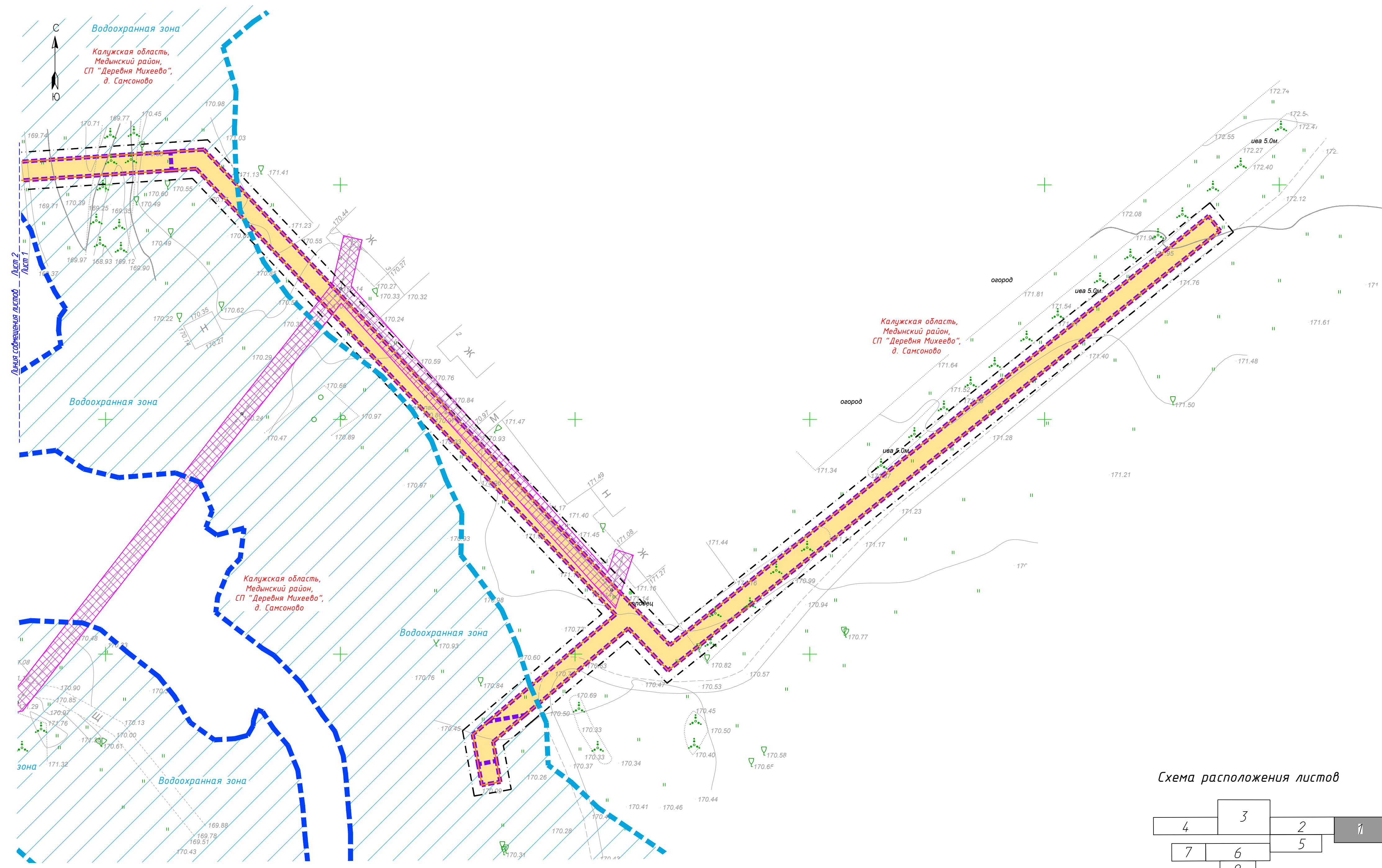
						46/1-2022-ДПТ-ППТ2-2		
						Документация по планировке территории для размещения линейного объекта: «Уличные газопроводы дер. Самсоново Медынского района»		
Изм.	Кол. уч.	Лист	№ док.	Подп.	Дата	Стадия	Лист	Листов
						Проект планировки территории	П	8
						Материалы по обоснованию		
Разработал	Стукалова				10.22	Схема использования территории в период подготовки проекта планировки территории. Масштаб 1:500	общество с ограниченной ответственностью АТЛАС-КАЛУГА	
Гл. инженер	Сварчевская				10.22			
Ген.директор	Сварчевская				10.22			

Условные обозначения

-  - зона планируемого размещения линейного объекта
-  - граница территории, в отношении которой осуществляется подготовка проекта планировки территории
-  - граница населенных пунктов
-  - береговая линия водных объектов

Границы зон с особыми условиями использования территорий

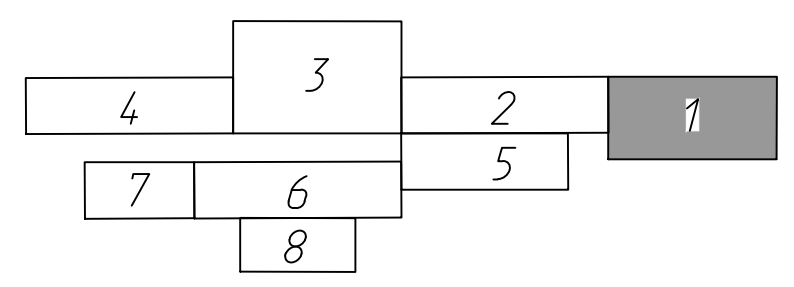
-  40:14-6-12 - зона с особыми условиями использования территории воздушных линий электропередачи, установленные в соответствии с законодательством Российской Федерации, ее кадастровый номер
-  - зона с особыми условиями использования территории воздушных линий электропередачи
-  - зона с особыми условиями использования территории, подлежащая установлению в связи с размещением линейного объекта «Уличные газопроводы дер. Самсоново Медынского района»
-  - граница водоохранной зоны






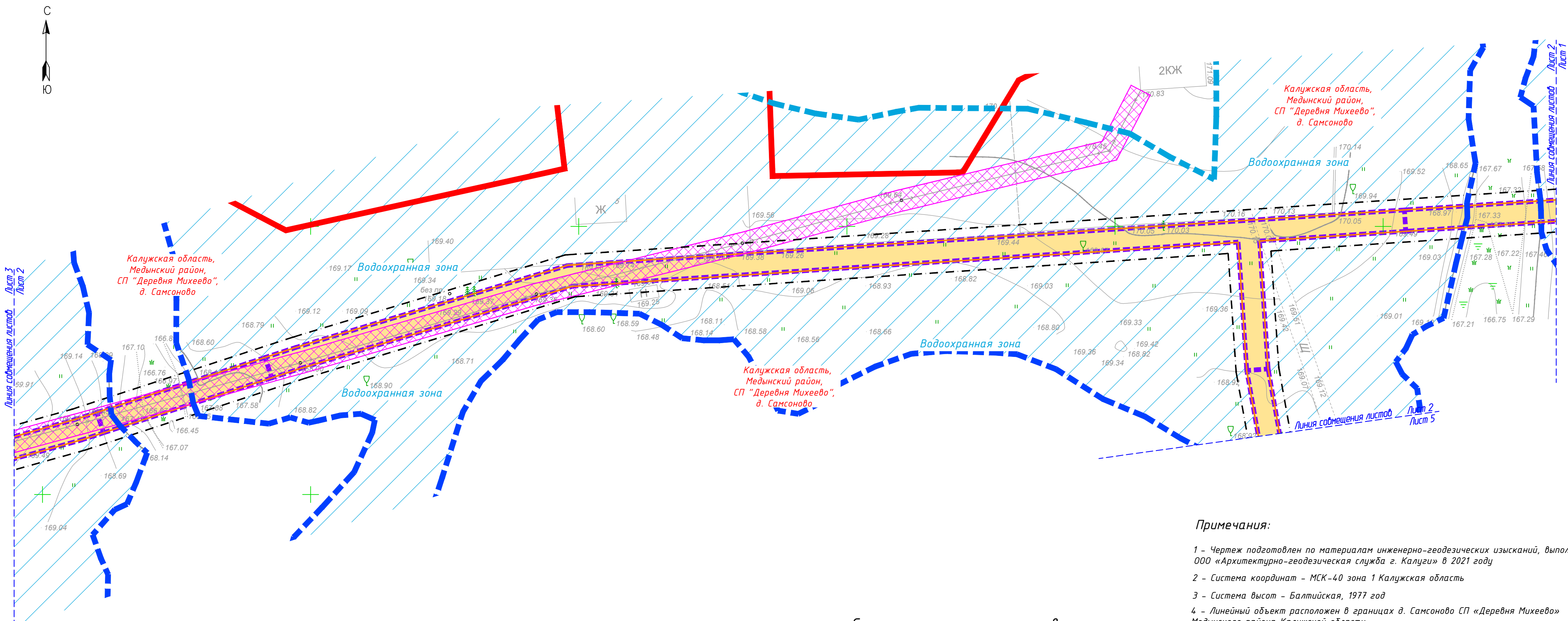
Примечания:

- 1 - Чертеж подготовлен по материалам инженерно-геодезических изысканий, выполненных ООО «Архитектурно-геодезическая служба г. Калуги» в 2021 году
- 2 - Система координат - МСК-40 зона 1 Калужская область
- 3 - Система высот - Балтийская, 1977 год
- 4 - Линейный объект расположен в границах д. Самсоново СП «Деревня Михеево» Медынского района Калужской области
- 5 - В границах территории, в отношении которой осуществляется подготовка проекта планировки территории границы особо охраняемых природных территорий и лесничеств отсутствуют
- 6 - В границах разработки проекта планировки территории отсутствуют территории, подверженные риску возникновения чрезвычайных ситуаций природного и техногенного характера.
- 7 - Границы водоохранной зоны и береговой линии указаны в соответствии с приложением к правилам землепользования и застройки - картой градостроительного зонирования и зон с особыми условиями использования территории территории муниципального образования СП «Деревня Михеево» Медынского района Калужской области
- 8 - Границы прибрежной защитной полосы совпадают с границами водоохранной зоны.





Схема расположения листов







46/1-2022-ДПТ-ППТ2-3				
Документация по планировке территории для размещения линейного объекта: «Уличные газопроводы дер. Самсоново Медынского района»				
Изм.	Кол. уч.	Лист № док.	Подп.	Дата
Проект планировки территории			Стадия	Лист
Материалы по обоснованию			П	1
Листов			8	
Разработал	Стукалова		10.22	Схема границ зон с особыми условиями использования территории, особо охраняемых природных территорий, лесничеств. Схема границ территории, подверженных риску возникновения чрезвычайных ситуаций природного и техногенного характера. Масштаб 1:500
Гл. инженер	Сварчевская		10.22	
Ген директор	Сварчевская		10.22	
АТЛАС-КАЛУГА				Общество с ограниченной ответственностью



Условные обозначения

-  - зона планируемого размещения линейного объекта
-  - граница территории, в отношении которой осуществляется подготовка проекта планировки территории
-  - граница населенных пунктов
-  - береговая линия водных объектов

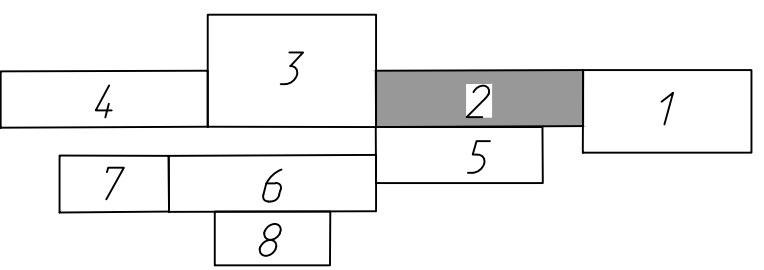
Границы зон с особыми условиями использования территорий

-  40:14-6.12 - зона с особыми условиями использования территории воздушных линий электропередачи, установленные в соответствии с законодательством Российской Федерации, ее кадастровый номер
-  - зона с особыми условиями использования территории воздушных линий электропередачи
-  - зона с особыми условиями использования территорий, подлежащая установлению в связи с размещением линейного объекта «Уличные газопроводы дер. Самсоново Медынского района»
-  - граница водоохранной зоны




Примечания:

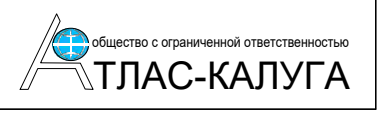
- 1 - Чертеж подготовлен по материалам инженерно-геодезических изысканий, выполненных ООО «Архитектурно-геодезическая служба г. Калуги» в 2021 году
- 2 - Система координат - МСК-40 зона 1 Калужская область
- 3 - Система высот - Балтийская, 1977 год
- 4 - Линейный объект расположен в границах д. Самсоново СП «Деревня Михеево» Медынского района Калужской области
- 5 - В границах территории, в отношении которой осуществляется подготовка проекта планировки территории границы особо охраняемых природных территорий и лесничеств отсутствуют
- 6 - В границах разработки проекта планировки территории отсутствуют территории, подверженные риску возникновения чрезвычайных ситуаций природного и техногенного характера.
- 7 - Границы водоохранной зоны и береговой линии указаны в соответствии с приложением к правилам землепользования и застройки - картой градостроительного зонирования и зон с особыми условиями использования территории муниципального образования СП «Деревня Михеево» Медынского района Калужской области
- 8 - Границы прибрежной защитной полосы совпадают с границами водоохранной зоны.

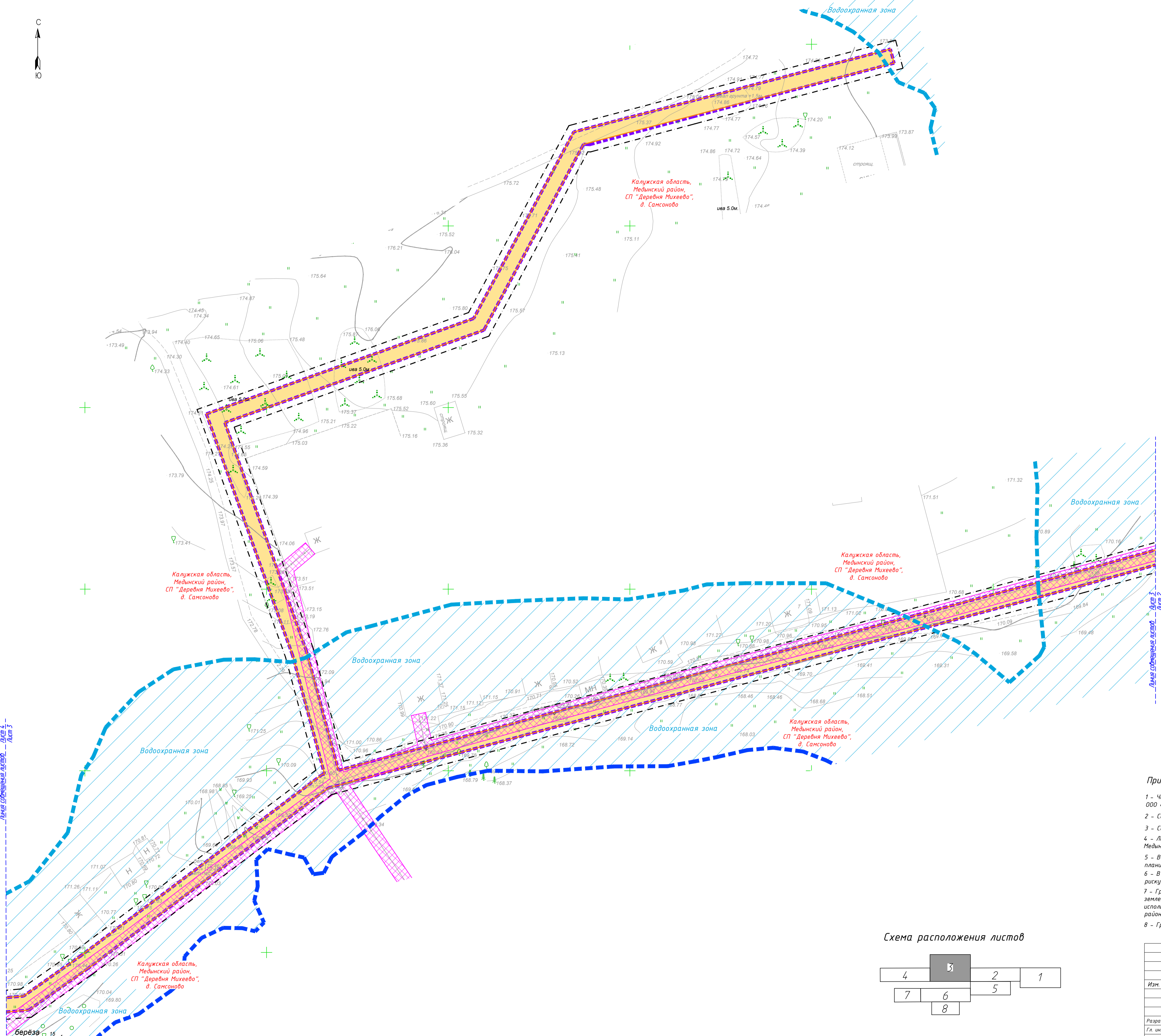
Схема расположения листов



Согласовано
Взам. инв. №
Подп. и дата
Инв. № подл.

46/1-2022-ДПТ-ППТ2-Э					
Документация по планировке территории для размещения линейного объекта: «Уличные газопроводы дер. Самсоново Медынского района»					
Изм.	Кол. уч.	Лист № док.	Подп.	Дата	
Проект планировки территории Материалы по обоснованию				Стадия	Лист
				П	2
Листов					
Разработал	Стукалова		10.22	Схема границ зон с особыми условиями использования территории, особо охраняемых природных территорий, лесничеств. Схема границ территорий, подверженных риску возникновения чрезвычайных ситуаций природного и техногенного характера. Масштаб 1:500	
Гл. инженер	Сварчевская		10.22		
Ген. директор	Сварчевская		10.22		





Условные обозначения

- зона планируемого размещения линейного объекта
- граница территории, в отношении которой осуществляется подготовка проекта планировки территории
- граница населенных пунктов
- береговая линия водных объектов

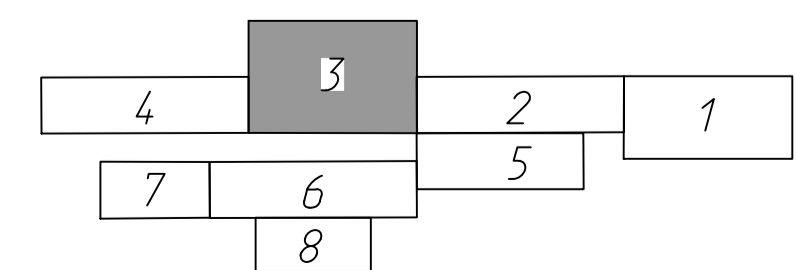
Границы зон с особыми условиями использования территорий

- 40:14:06:12 - зона с особыми условиями использования территории воздушных линий электропередачи, установленные в соответствии с законодательством Российской Федерации, ее кадастровый номер
- зона с особыми условиями использования территории воздушных линий электропередачи
- зона с особыми условиями использования территории, подлежащая установлению в связи с размещением линейного объекта «Уличные газопроводы дер. Сансоново Медынского района»
- граница водоохранной зоны

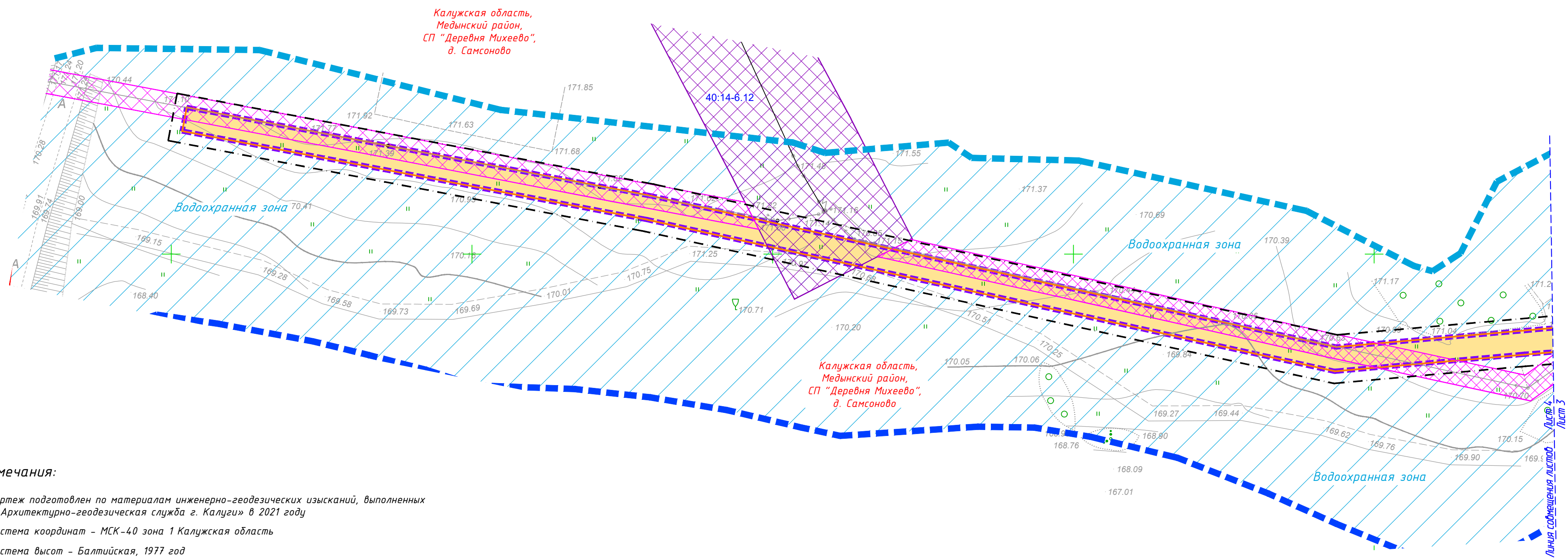
Примечания:

- 1 - Чертеж подготовлен по материалам инженерно-геодезических изысканий, выполненных ООО «Архитектурно-геодезическая служба г. Калуги» в 2021 году
- 2 - Система координат - МСК-40 зона 1 Калужская область
- 3 - Система высот - Балтийская, 1977 год
- 4 - Линейный объект расположен в границах д. Сансоново СП «Деревня Михеево» Медынского района Калужской области
- 5 - В границах территории, в отношении которой осуществляется подготовка проекта планировки территории границы особо охраняемых природных территорий и лесничеств отсутствуют
- 6 - В границах разработки проекта планировки территории отсутствуют территории, подверженные риску возникновения чрезвычайных ситуаций природного и техногенного характера.
- 7 - Границы водоохранной зоны и береговой линии указаны в соответствии с приложением к правилам землепользования и застройки - картой градостроительного зонирования и зон с особыми условиями использования территории территории муниципального образования СП «Деревня Михеево» Медынского района Калужской области
- 8 - Границы прибрежной защитной полосы совпадают с границами водоохранной зоны.

Схема расположения листов



		46/1-2022-ДПТ-ППТ2-3		
		Документация по планировке территории для размещения линейного объекта: «Уличные газопроводы дер. Сансоново Медынского района»		
Изм.	Кол. ч.	Лист № док.	Подп.	Дата
		Проект планировки территории Материалы по обоснованию		
		Стадия	Лист	Листов
		П	3	
Разработал	Стужалова	10.22	Схема границ зон с особыми условиями использования территории, особо охраняемых природных территорий, лесничеств. Схема границ территории, подверженных риску возникновения чрезвычайных ситуаций природного и техногенного характера. Масштаб 1:500	
Гл. инженер	Сварчевская	10.22		
Ген. директор	Сварчевская	10.22		



Условные обозначения

- зона планируемого размещения линейного объекта
- граница территории, в отношении которой осуществляется подготовка проекта планировки территории
- граница населенных пунктов
- береговая линия водных объектов

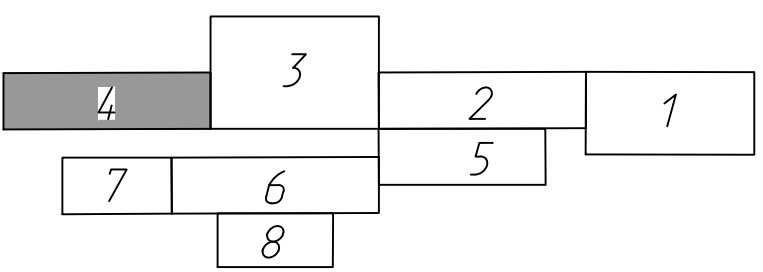
Границы зон с особыми условиями использования территорий

- 40:14-6.12 - зона с особыми условиями использования территории воздушных линий электропередачи, установленные в соответствии с законодательством Российской Федерации, ее кадастровый номер
- зона с особыми условиями использования территории воздушных линий электропередачи
- зона с особыми условиями использования территории, подлежащая установлению в связи с размещением линейного объекта «Уличные газопроводы дер. Самсоново Медынского района»
- граница водоохранной зоны


Примечания:

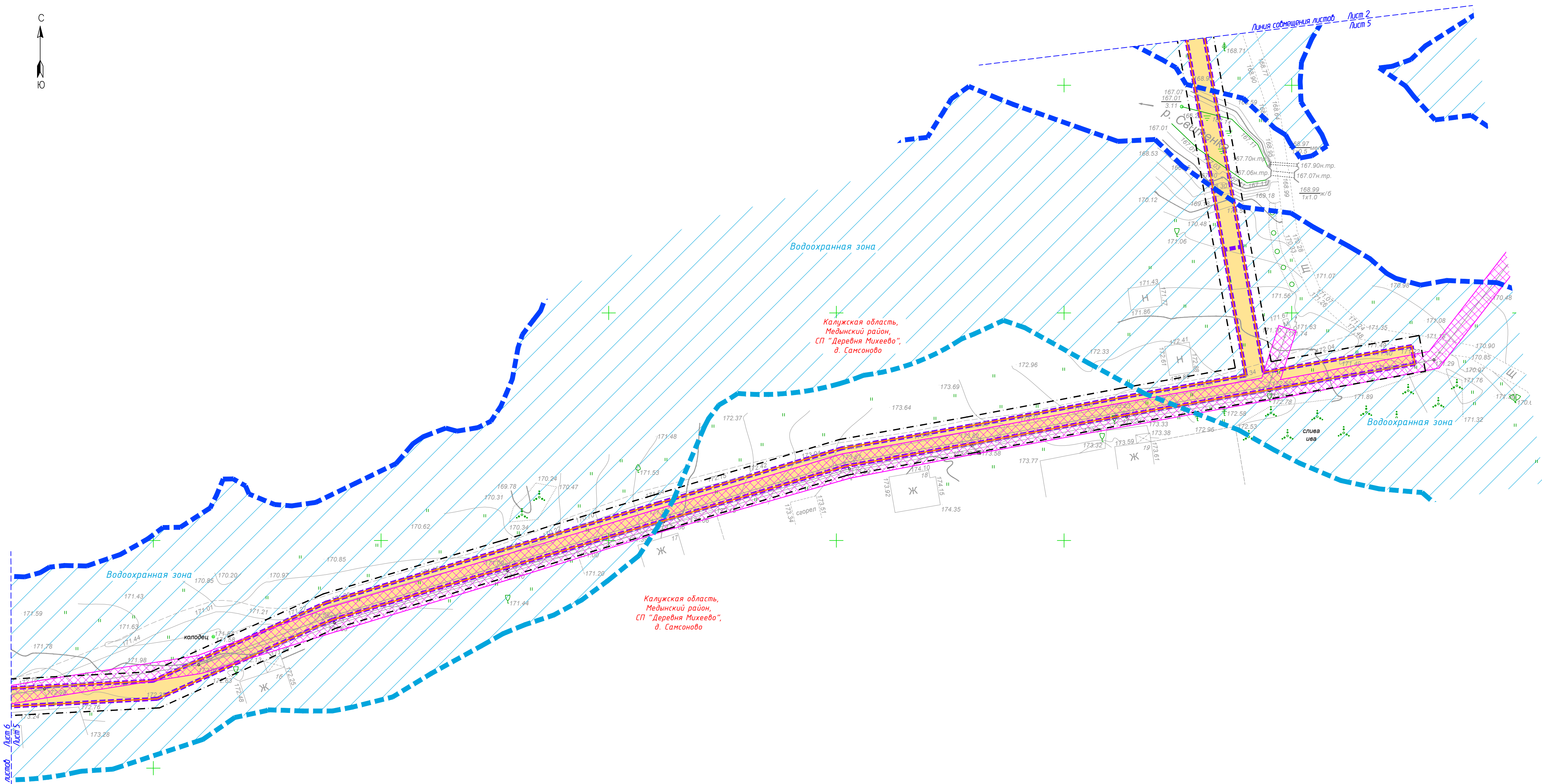
- 1 - Чертеж подготовлен по материалам инженерно-геодезических изысканий, выполненных ООО «Архитектурно-геодезическая служба г. Калуги» в 2021 году
- 2 - Система координат - МСК-40 зона 1 Калужская область
- 3 - Система высот - Балтийская, 1977 год
- 4 - Линейный объект расположен в границах д. Самсоново СП «Деревня Михеево» Медынского района Калужской области
- 5 - В границах территории, в отношении которой осуществляется подготовка проекта планировки территории границы осодо охраняемых природных территорий и лесничеств отсутствуют
- 6 - В границах разработки проекта планировки территории отсутствуют территории, подверженные риску возникновения чрезвычайных ситуаций природного и техногенного характера.
- 7 - Границы водоохранной зоны и береговой линии указаны в соответствии с приложением к правилам землепользования и застройки - картой градостроительного зонирования и зон с особыми условиями использования территории территории муниципального образования СП «Деревня Михеево» Медынского района Калужской области
- 8 - Границы прибрежной защитной полосы совпадают с границами водоохранной зоны.

Схема расположения листов



46/1-2022-ДПТ-ППТ2-Э					
Изм.	Кол. уч.	Лист № док.	Подп.	Дата	
					Документация по планировке территории для размещения линейного объекта: «Уличные газопроводы дер. Самсоново Медынского района»
					Проект планировки территории Материалы по обоснованию
					Стадия
					Лист
					Листов
					П 4
Разработал	Стукалова		10.22	Схема границ зон с особыми условиями использования территорий, осодо охраняемых природных территорий, лесничеств. Схема границ территорий, подверженных риску возникновения чрезвычайных ситуаций природного и техногенного характера. Масштаб 1:500	
Гл. инженер	Сварчевская		10.22		
Ген. директор	Сварчевская		10.22		





Условные обозначения

- зона планируемого размещения линейного объекта
- граница территории, в отношении которой осуществляется подготовка проекта планировки территории
- граница населенных пунктов
- береговая линия водных объектов

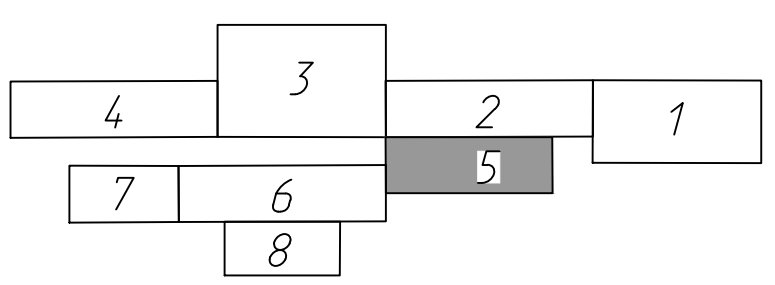
Границы зон с особыми условиями использования территорий

- 40:14:06:12 - зона с особыми условиями использования территории воздушных линий электропередачи, установленные в соответствии с законодательством Российской Федерации, ее кадастровый номер
- зона с особыми условиями использования территории воздушных линий электропередачи
- зона с особыми условиями использования территории, подлежащая установлению в связи с размещением линейного объекта «Уличные газопроводы дер. Самсоново Медынского района»
- граница водоохранной зоны

Примечания:

- 1 - Чертеж подготовлен по материалам инженерно-геодезических изысканий, выполненных ООО «Архитектурно-геодезическая служба г. Калуги» в 2021 году
- 2 - Система координат - МСК-40 зона 1 Калужская область
- 3 - Система высот - Балтийская, 1977 год
- 4 - Линейный объект расположен в границах д. Самсоново СП «Деревня Михеево» Медынского района Калужской области
- 5 - В границах территории, в отношении которой осуществляется подготовка проекта планировки территории границы особо охраняемых природных территорий и лесничеств отсутствуют
- 6 - В границах разработки проекта планировки территории отсутствуют территории, подверженные риску возникновения чрезвычайных ситуаций природного и техногенного характера.
- 7 - Границы водоохранной зоны и береговой линии указаны в соответствии с приложением к правилам землепользования и застройки - картой градостроительного зонирования и зон с особыми условиями использования территории территории муниципального образования СП «Деревня Михеево» Медынского района Калужской области
- 8 - Границы прибрежной защитной полосы совпадают с границами водоохранной зоны.

Схема расположения листов

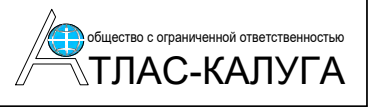


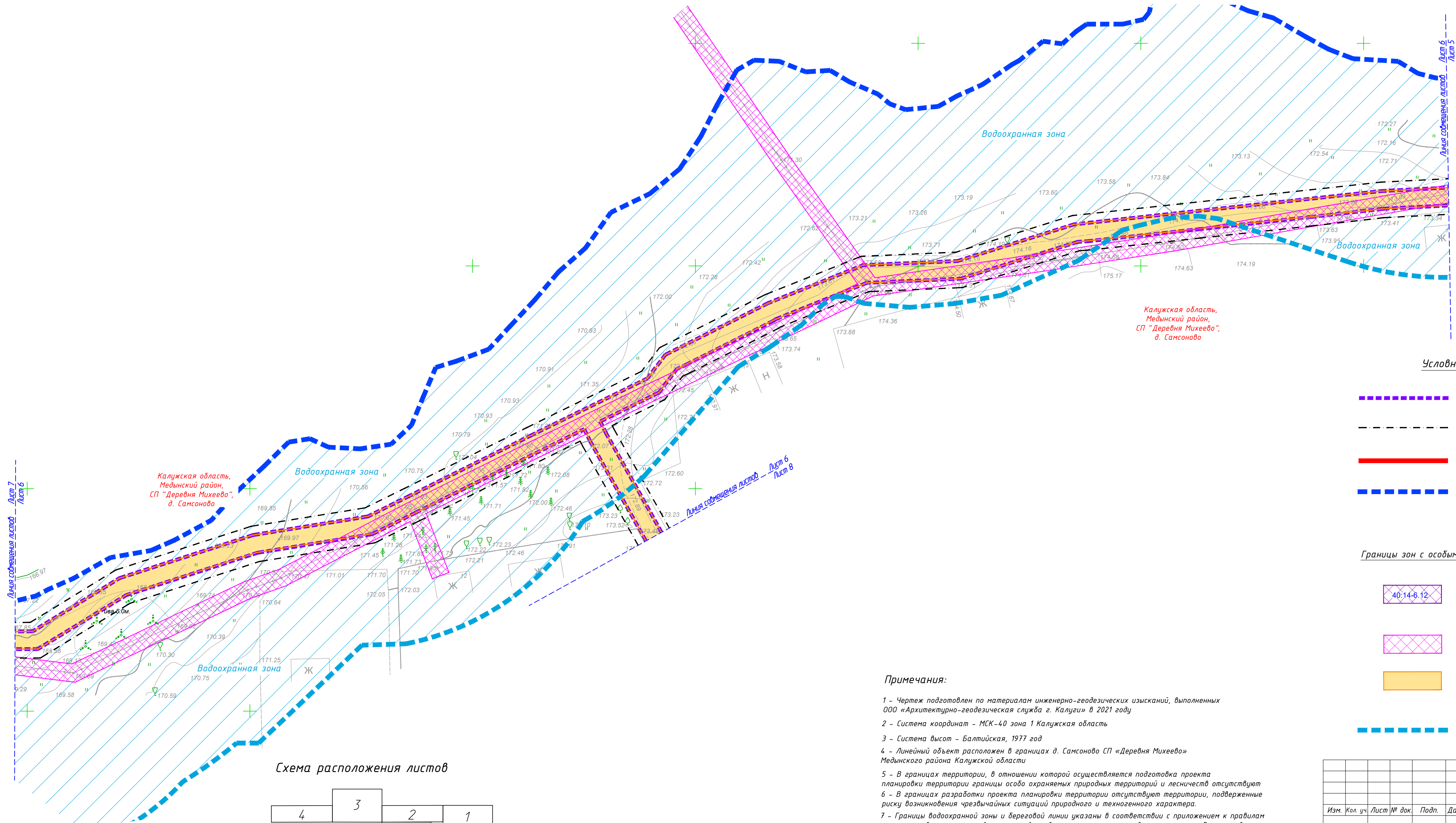
46/1-2022-ДПТ-ППТ2-3

Документация по планировке территории для размещения линейного объекта: «Уличные газопроводы дер. Самсоново Медынского района»

Изм.	Кол. уч.	Лист	№ док.	Подп.	Дата	Проект планировки территории	Материалы по обоснованию	Стадия	Лист	Листов
								П	5	

Разработал	Стукалова	<i>[Signature]</i>	10.22	Схема границ зон с особыми условиями использования территории, особо охраняемых природных территорий, лесничеств. Схема границ территорий, подверженных риску возникновения чрезвычайных ситуаций природного и техногенного характера. Масштаб 1:500	
Гл. инженер	Сварчевская	<i>[Signature]</i>	10.22		
Ген. директор	Сварчевская	<i>[Signature]</i>	10.22		





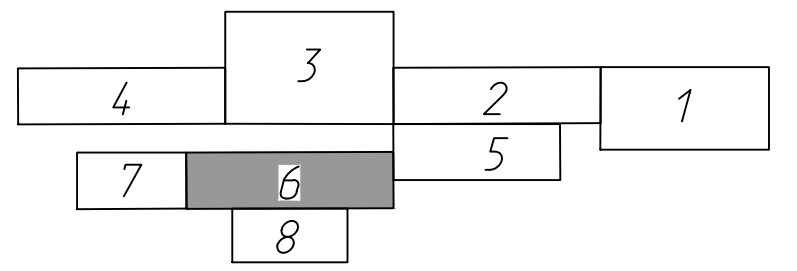
Условные обозначения

- зона планируемого размещения линейного объекта
- граница территории, в отношении которой осуществляется подготовка проекта планировки территории
- граница населенных пунктов
- береговая линия водных объектов

Границы зон с особыми условиями использования территорий

- 40:14-6.12 - зона с особыми условиями использования территории воздушных линий электропередачи, установленные в соответствии с законодательством Российской Федерации, ее кадастровый номер
- зона с особыми условиями использования территории воздушных линий электропередачи
- зона с особыми условиями использования территории, подлежащая установлению в связи с размещением линейного объекта «Уличные газопроводы дер. Самсоново Медынского района»
- граница водоохранной зоны

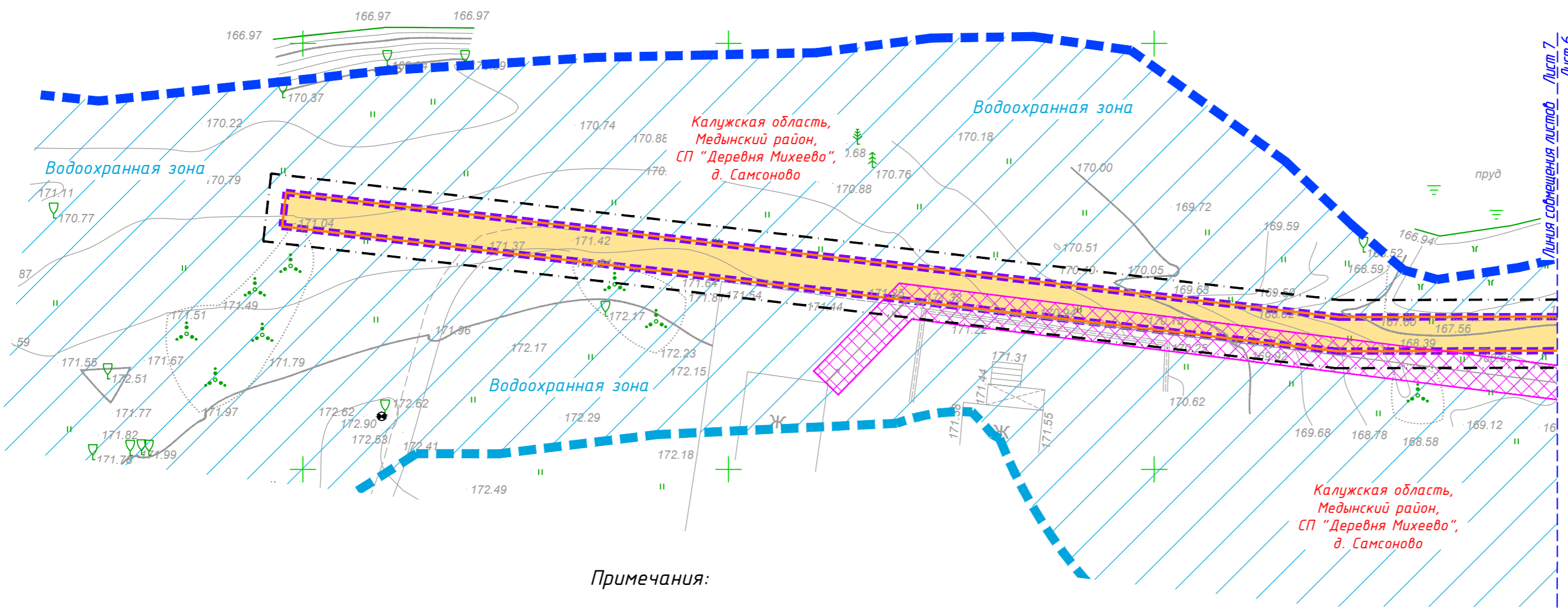
Схема расположения листов



Примечания:

- 1 - Чертеж подготовлен по материалам инженерно-геодезических изысканий, выполненных ООО «Архитектурно-геодезическая служба г. Калуги» в 2021 году
- 2 - Система координат - МСК-40 зона 1 Калужская область
- 3 - Система высот - Балтийская, 1977 год
- 4 - Линейный объект расположен в границах д. Самсоново СП «Деревня Михеево» Медынского района Калужской области
- 5 - В границах территории, в отношении которой осуществляется подготовка проекта планировки территории границы особо охраняемых природных территорий и лесничеств отсутствуют
- 6 - В границах разработки проекта планировки территории отсутствуют территории, подверженные риску возникновения чрезвычайных ситуаций природного и техногенного характера.
- 7 - Границы водоохранной зоны и береговой линии указаны в соответствии с приложением к правилам землепользования и застройки - картой градостроительного зонирования и зон с особыми условиями использования территории территории муниципального образования СП «Деревня Михеево» Медынского района Калужской области
- 8 - Границы прибрежной защитной полосы совпадают с границами водоохранной зоны.

46/1-2022-ДПТ-ППТ2-3										
Документация по планировке территории для размещения линейного объекта: «Уличные газопроводы дер. Самсоново Медынского района»										
Изм.	Кол. уч.	Лист № док.	Подп.	Дата						
Проект планировки территории Материалы по обоснованию				<table border="1"> <tr> <td>Стадия</td> <td>Лист</td> <td>Листов</td> </tr> <tr> <td>П</td> <td>6</td> <td> </td> </tr> </table>	Стадия	Лист	Листов	П	6	
Стадия	Лист	Листов								
П	6									
Разработал	Стужалова		10.22	Схема границ зон с особыми условиями использования территории; особо охраняемых природных территорий, лесничеств. Схема границ территории, подверженных риску возникновения чрезвычайных ситуаций природного и техногенного характера. Масштаб 1:500						
Гл. инженер	Сварчевская		10.22							
Ген директор	Сварчевская		10.22							



Условные обозначения

- зона планируемого размещения линейного объекта
- граница территории, в отношении которой осуществляется подготовка проекта планировки территории
- граница населенных пунктов
- береговая линия водных объектов

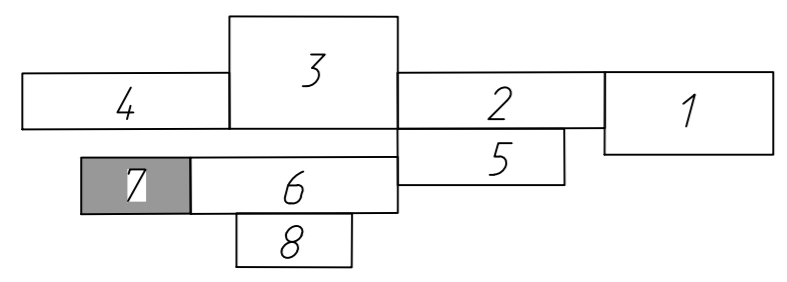
Границы зон с особыми условиями использования территорий

- 40:14-6.12 - зона с особыми условиями использования территории воздушных линий электропередачи, установленные в соответствии с законодательством Российской Федерации, ее кадастровый номер
- зона с особыми условиями использования территории воздушных линий электропередачи
- зона с особыми условиями использования территорий, подлежащая установлению в связи с размещением линейного объекта «Уличные газопроводы дер. Самсоново Медынского района»
- граница водоохранной зоны

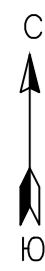
Примечания:

- 1 - Чертеж подготовлен по материалам инженерно-геодезических изысканий, выполненных ООО «Архитектурно-геодезическая служба г. Калуги» в 2021 году
- 2 - Система координат - МСК-40 зона 1 Калужская область
- 3 - Система высот - Балтийская, 1977 год
- 4 - Линейный объект расположен в границах д. Самсоново СП «Деревня Михеево» Медынского района Калужской области
- 5 - В границах территории, в отношении которой осуществляется подготовка проекта планировки территории границы особо охраняемых природных территорий и лесничеств отсутствуют
- 6 - В границах разработки проекта планировки территории отсутствуют территории, подверженные риску возникновения чрезвычайных ситуаций природного и техногенного характера.
- 7 - Границы водоохранной зоны и береговой линии указаны в соответствии с приложением к правилам землепользования и застройки - картой градостроительного зонирования и зон с особыми условиями использования территории территории муниципального образования СП «Деревня Михеево» Медынского района Калужской области
- 8 - Границы прибрежной защитной полосы совпадают с границами водоохранной зоны.

Схема расположения листов



						46/1-2022-ДПТ-ППТ2-3		
						Документация по планировке территории для размещения линейного объекта: «Уличные газопроводы дер. Самсоново Медынского района»		
Изм.	Кол. уч.	Лист	№ док.	Подп.	Дата			
						Проект планировки территории Материалы по обоснованию		
						Стадия	Лист	Листов
						П	7	
Разработал	Стукалова		10.22			Схема границ зон с особыми условиями использования территорий, особо охраняемых природных территорий, лесничеств. Схема границ территорий, подверженных риску возникновения чрезвычайных ситуаций природного и техногенного характера Масштаб 1:500		
Гл. инженер	Сварчевская		10.22					
Ген. директор	Сварчевская		10.22					
						общество с ограниченной ответственностью АТЛАС-КАЛУГА		

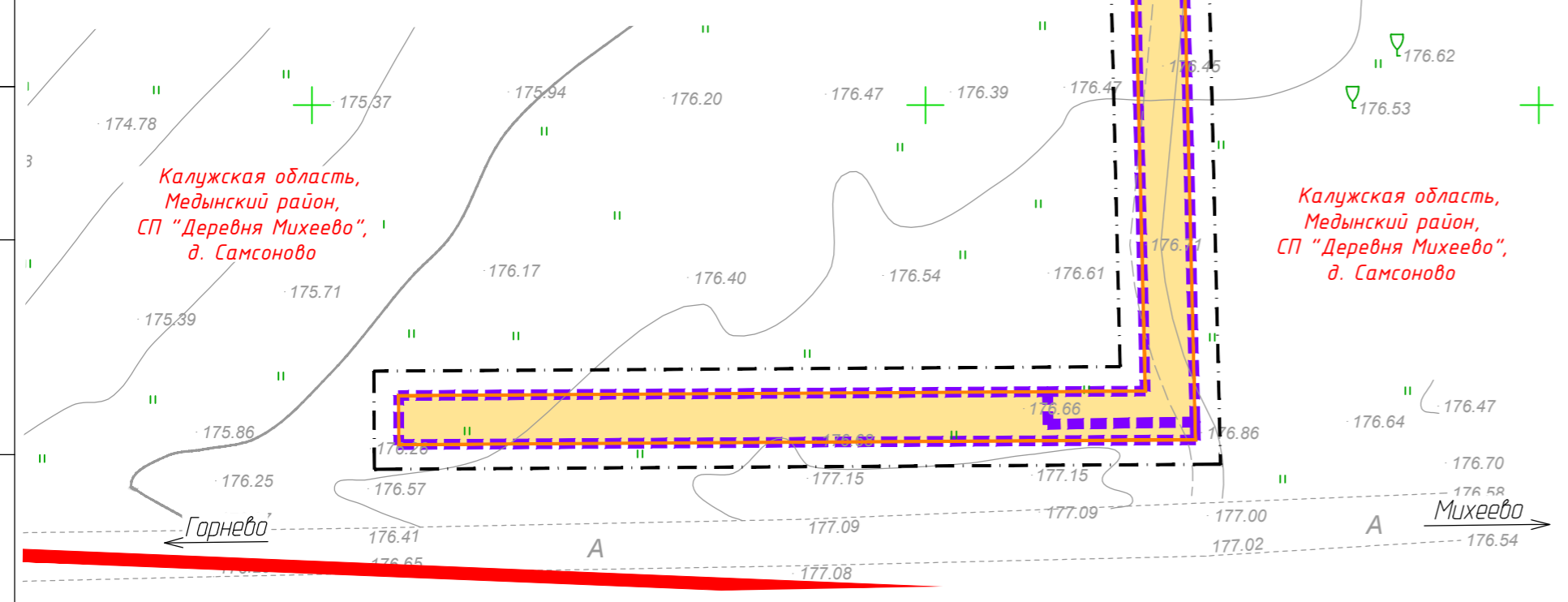


Линия соприкосновения листов Лист 6 Лист 8

Калужская область,
Медынский район,
СП "Деревня Михеево",
д. Самсоново

Калужская область,
Медынский район,
СП "Деревня Михеево",
д. Самсоново

Калужская область,
Медынский район,
СП "Деревня Михеево",
д. Самсоново



Условные обозначения

- зона планируемого размещения линейного объекта
- граница территории, в отношении которой осуществляется подготовка проекта планировки территории
- граница населенных пунктов
- береговая линия водных объектов

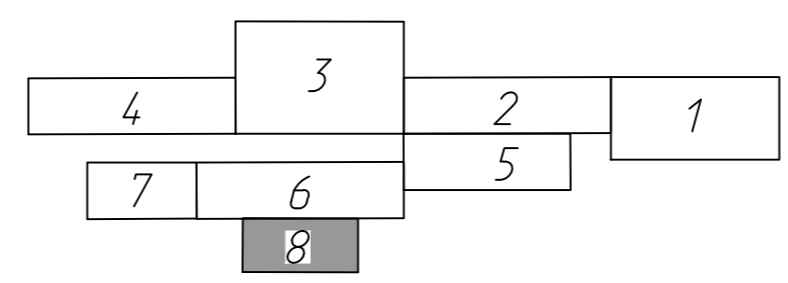
Границы зон с особыми условиями использования территорий

- 40:14-6.12 - зона с особыми условиями использования территории воздушных линий электропередачи, установленные в соответствии с законодательством Российской Федерации, ее кадастровый номер
- зона с особыми условиями использования территории воздушных линий электропередачи
- зона с особыми условиями использования территорий, подлежащая установлению в связи с размещением линейного объекта «Уличные газопроводы дер. Самсоново Медынского района»
- граница водоохранной зоны

Примечания:

- 1 - Чертеж подготовлен по материалам инженерно-геодезических изысканий, выполненных ООО «Архитектурно-геодезическая служба г. Калуги» в 2021 году
- 2 - Система координат - МСК-40 зона 1 Калужская область
- 3 - Система высот - Балтийская, 1977 год
- 4 - Линейный объект расположен в границах д. Самсоново СП «Деревня Михеево» Медынского района Калужской области
- 5 - В границах территории, в отношении которой осуществляется подготовка проекта планировки территории границы особо охраняемых природных территорий и лесничеств отсутствуют
- 6 - В границах разработки проекта планировки территории отсутствуют территории, подверженные риску возникновения чрезвычайных ситуаций природного и техногенного характера.
- 7 - Границы водоохранной зоны и береговой линии указаны в соответствии с приложением к правилам землепользования и застройки - картой градостроительного зонирования и зон с особыми условиями использования территории территории муниципального образования СП «Деревня Михеево» Медынского района Калужской области
- 8 - Границы прибрежной защитной полосы совпадают с границами водоохранной зоны.

Схема расположения листов



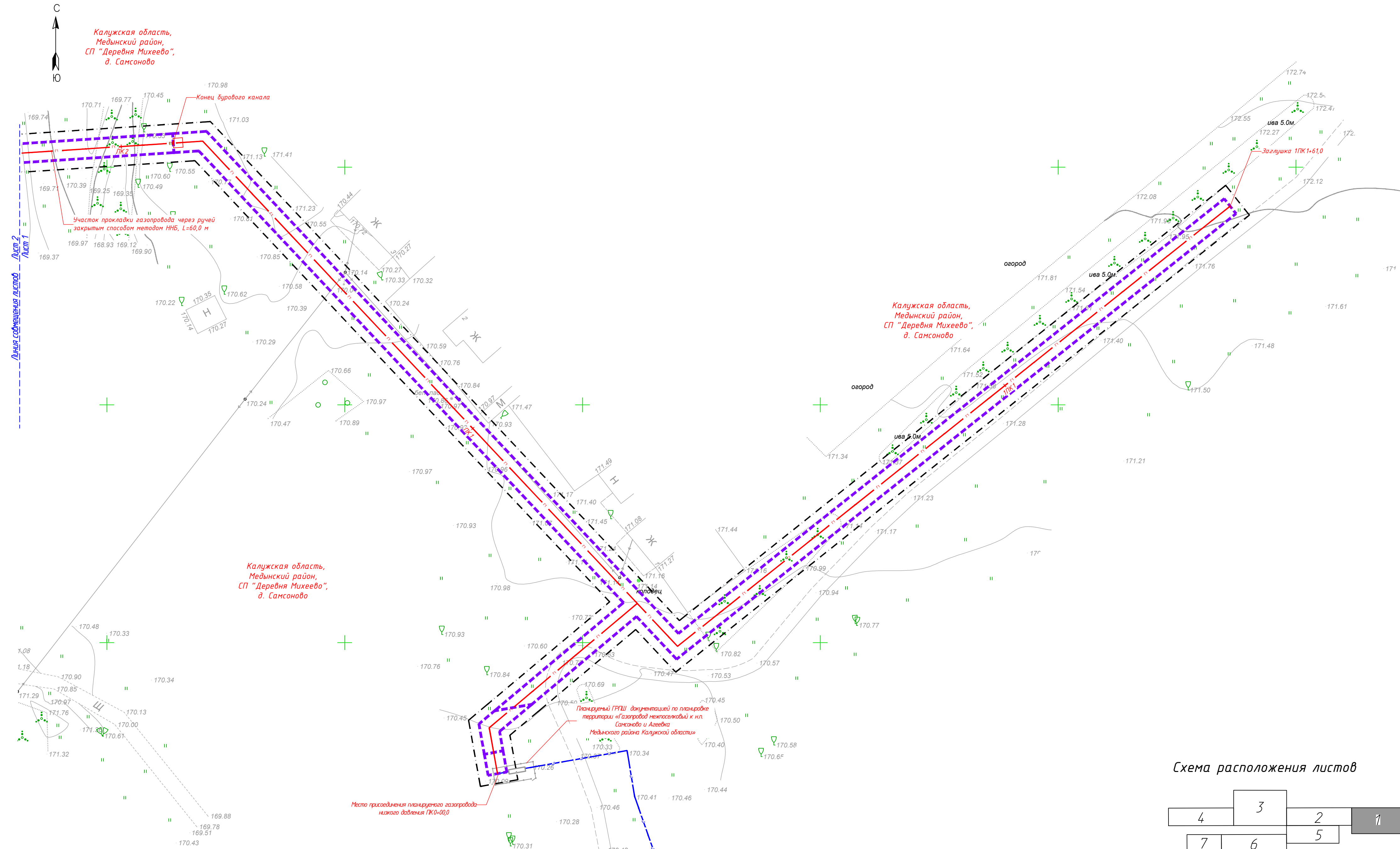
46/1-2022-ДПТ-ППТ2-3

Документация по планировке территории для размещения линейного объекта: «Уличные газопроводы дер. Самсоново Медынского района»

Изм.	Кол. уч.	Лист	№ док.	Подп.	Дата	Проект планировки территории Материалы по обоснованию	Стадия	Лист	Листов
								П	8
Разработал	Стукалова				10.22	Схема границ зон с особыми условиями использования территорий, особо охраняемых природных территорий, лесничеств. Схема границ территорий, подверженных риску возникновения чрезвычайных ситуаций природного и техногенного характера Масштаб 1:500	общество с ограниченной ответственностью АТЛАС-КАЛУГА		
Гл. инженер	Сварчевская				10.22				
Ген.директор	Сварчевская				10.22				

Условные обозначения

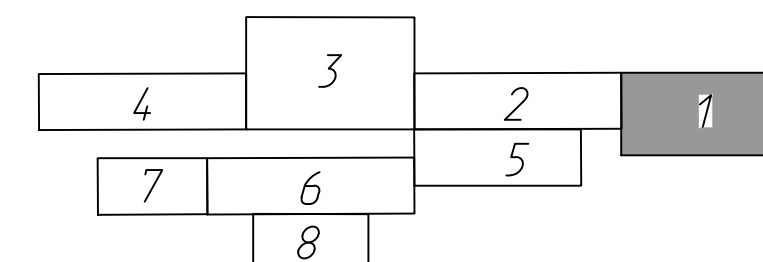
- - - - - - зона планируемого размещения линейного объекта
- граница территории, в отношении которой осуществляется подготовка проекта планировки территории
- граница населенных пунктов
- - - - - + + + + + - планируемый газопровод низкого давления, пикетаж ПК2
- - - - - - планируемый линейный объект: «Газопровод межпоселковый к н.п. Самсоново и Агеевка Медынского района Калужской области» ранее утвержденной документацией по планировке территории




Примечания:

- 1 - Чертеж подготовлен по материалам инженерно-геодезических изысканий, выполненных ООО «Архитектурно-геодезическая служба г. Калуги» в 2021 году
- 2 - Система координат - МСК-40 зона 1 Калужская область
- 3 - Система высот - Балтийская, 1977 год
- 4 - Линейный объект расположен в границах д. Самсоново СП «Деревня Михеево» Медынского района Калужской области

Схема расположения листов



| 46/1-2022-ДПТ-ППТ2-4 | | | | |
|--|-------------|--------------------|--------|---|
| Документация по планировке территории для размещения линейного объекта: «Уличные газопроводы дер. Самсоново Медынского района» | | | | |
| Изм. | Кол. уч. | Лист № док. | Подп. | Дата |
| Проект планировки территории | | | Стадия | Лист |
| Материалы по обоснованию | | | П | 1 |
| Листов | | | 8 | |
| Разработал | Стужалова | <i>[Signature]</i> | 10.22 | Схема конструктивных и планировочных решений. Масштаб 1:500 |
| Гл. инженер | Сварчевская | <i>[Signature]</i> | 10.22 | |
| Ген директор | Сварчевская | <i>[Signature]</i> | 10.22 | |
| АТЛАС-КАЛУГА | | | | Общество с ограниченной ответственностью |



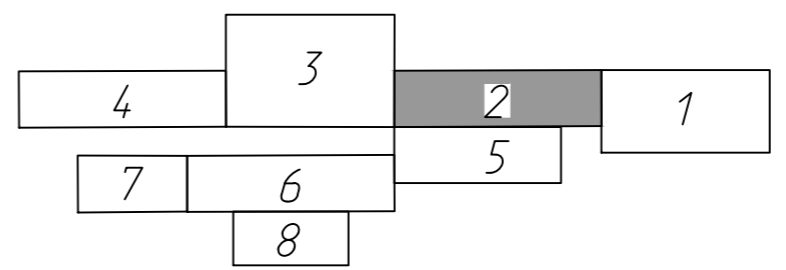
Условные обозначения

- зона планируемого размещения линейного объекта
- граница территории, в отношении которой осуществляется подготовка проекта планировки территории
- граница населенных пунктов
- планируемый газопровод низкого давления, пикетаж

Примечания:

- 1 - Чертеж подготовлен по материалам инженерно-геодезических изысканий, выполненных ООО «Архитектурно-геодезическая служба г. Калуги» в 2021 году
- 2 - Система координат - МСК-40 зона 1 Калужская область
- 3 - Система высот - Балтийская, 1977 год
- 4 - Линейный объект расположен в границах д. Самсоново СП «Деревня Михеево» Медынского района Калужской области

Схема расположения листов



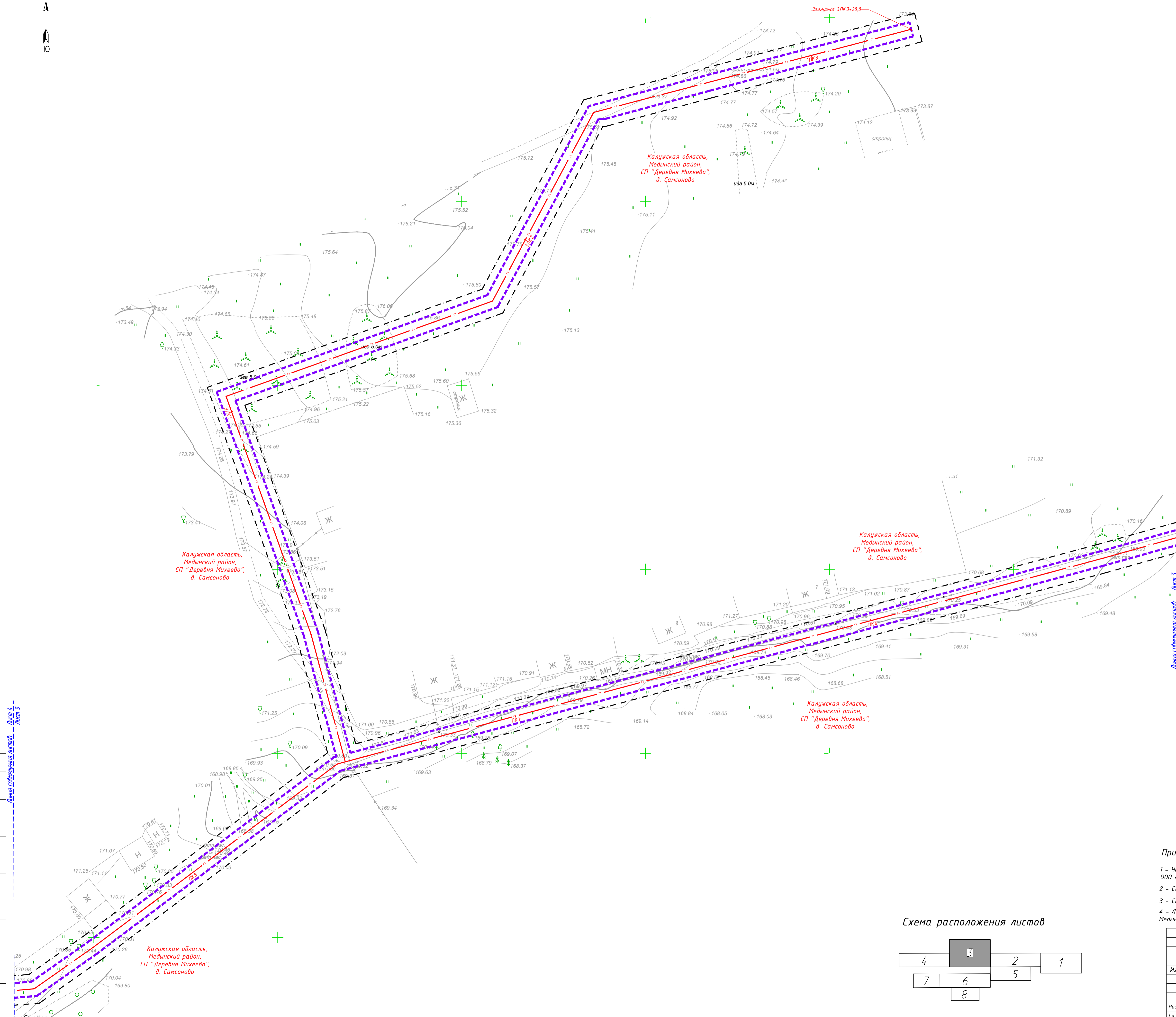
| | | | | | |
|--|-------------|------|--------|---|------|
| 46/1-2022-ДПТ-ППТ2-4 | | | | | |
| Документация по планировке территории для размещения линейного объекта: «Уличные газопроводы дер. Самсоново Медынского района» | | | | | |
| Изм. | Кол. уч. | Лист | № док. | Подп. | Дата |
| | | | | | |
| Проект планировки территории
Материалы по обоснованию | | | | Стадия | Лист |
| | | | | П | 2 |
| Схема конструктивных и планировочных решений. Масштаб 1:500 | | | | общество с ограниченной ответственностью
АТЛАС-КАЛУГА | |
| Разработал | Стукалова | | 10.22 | | |
| Гл. инженер | Сварчевская | | 10.22 | | |
| Ген. директор | Сварчевская | | 10.22 | | |

| | |
|--------------|--|
| Согласовано | |
| Инв. № подл. | |
| Подп. и дата | |
| Взам. инв. № | |



Условные обозначения

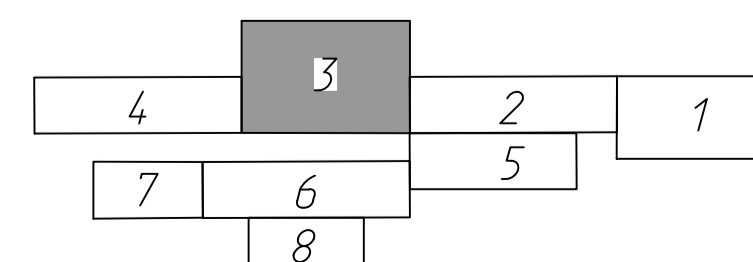
- - - - - - зона планируемого размещения линейного объекта
- - - - - - граница территории, в отношении которой осуществляется подготовка проекта планировки территории
- - - - - - граница населенных пунктов
- - - - - - планируемый газопровод низкого давления, пикетаж



Примечания:

- 1 - Чертеж подготовлен по материалам инженерно-геодезических изысканий, выполненных ООО «Архитектурно-геодезическая служба г. Калуги» в 2021 году
- 2 - Система координат - МСК-40 зона 1 Калужская область
- 3 - Система высот - Балтийская, 1977 год
- 4 - Линейный объект расположен в границах д. Сансоново СП «Деревня Михеево» Медынского района Калужской области

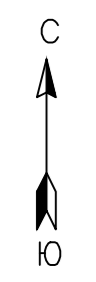
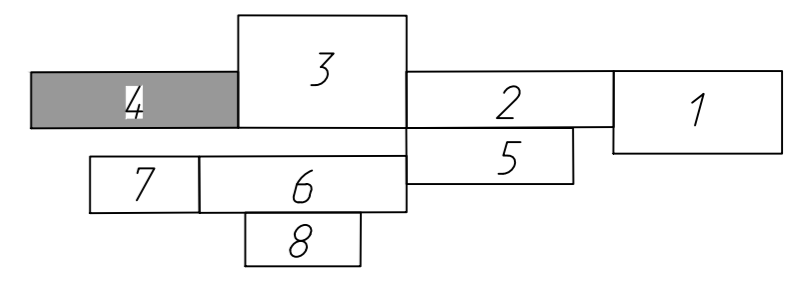
Схема расположения листов



46/1-2022-ДПТ-ППТ2-4

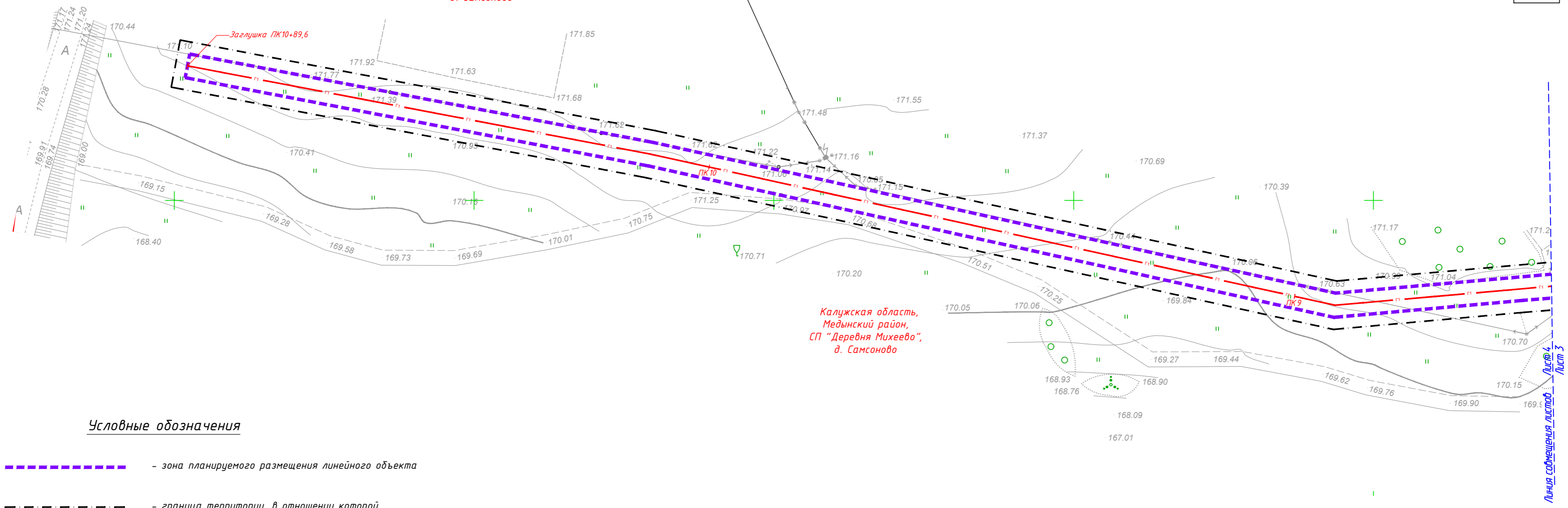
| | | | | | | |
|--|-------------|--------------------|-------|--------|------|--------|
| Документация по планировке территории для размещения линейного объекта: «Уличные газопроводы д.р. Сансоново Медынского района» | | | | | | |
| Изм. | Кол. ч. | Лист № док. | Подп. | Дата | | |
| | | | | | | |
| Проект планировки территории | | | | Стадия | Лист | Листов |
| Материалы по обоснованию | | | | П | 3 | |
| Схема конструктивных и планировочных решений. Масштаб 1:500 | | | | | | |
| Разработал | Стужалова | <i>Стужалова</i> | 10.22 | | | |
| Гл. инженер | Сварчевская | <i>Сварчевская</i> | 10.22 | | | |
| Ген. директор | Сварчевская | <i>Сварчевская</i> | 10.22 | | | |

Схема расположения листов



Калужская область,
Медынский район,
СП "Деревня Михеево",
д. Самсоново

Калужская область,
Медынский район,
СП "Деревня Михеево",
д. Самсоново



Условные обозначения

- зона планируемого размещения линейного объекта
- граница территории, в отношении которой осуществляется подготовка проекта планировки территории
- граница населенных пунктов
- планируемый газопровод низкого давления, пикетаж

Примечания:

- 1 - Чертеж подготовлен по материалам инженерно-геодезических изысканий, выполненных ООО «Архитектурно-геодезическая служба г. Калуги» в 2021 году
- 2 - Система координат - МСК-40 зона 1 Калужская область
- 3 - Система высот - Балтийская, 1977 год
- 4 - Линейный объект расположен в границах д. Самсоново СП «Деревня Михеево» Медынского района Калужской области

Согласовано

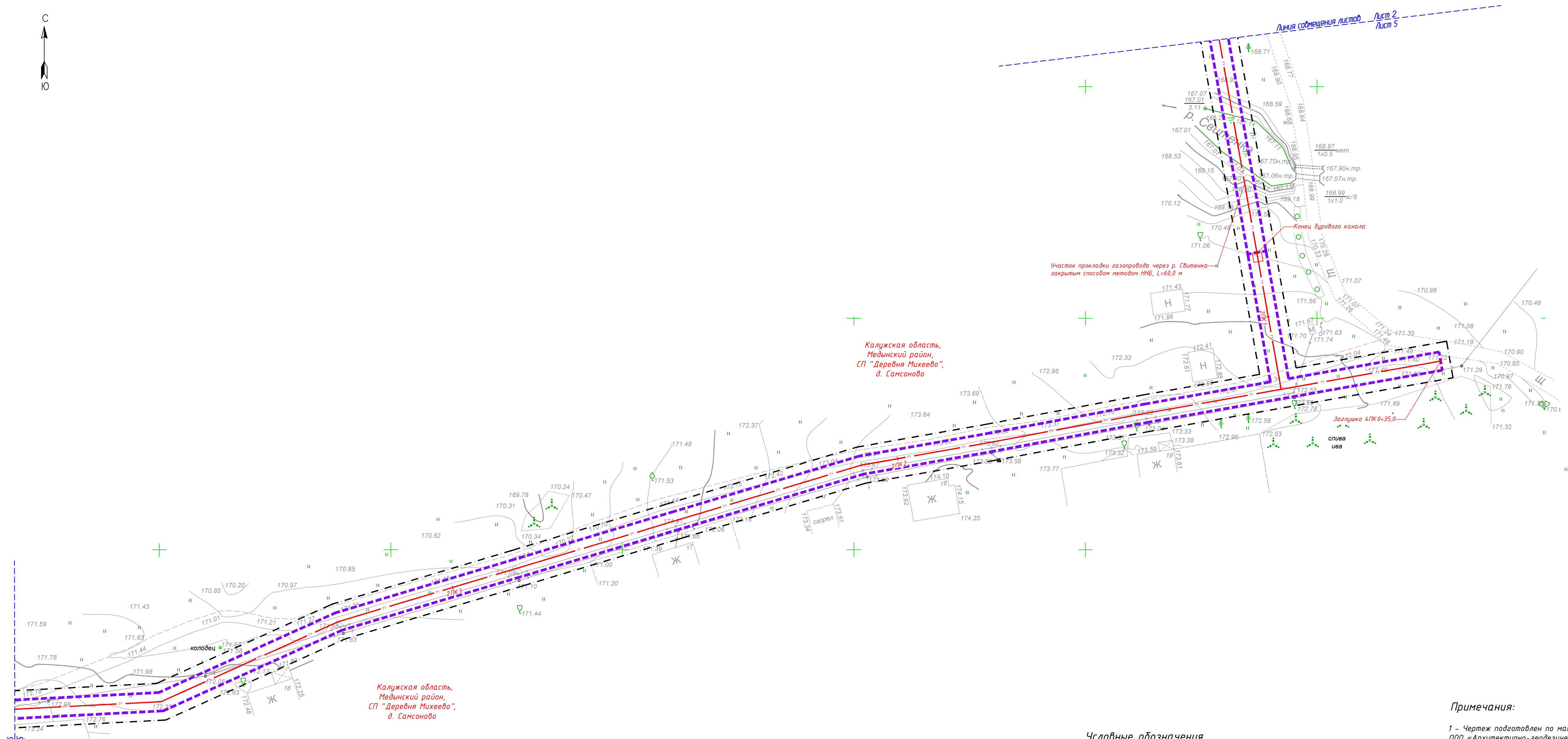
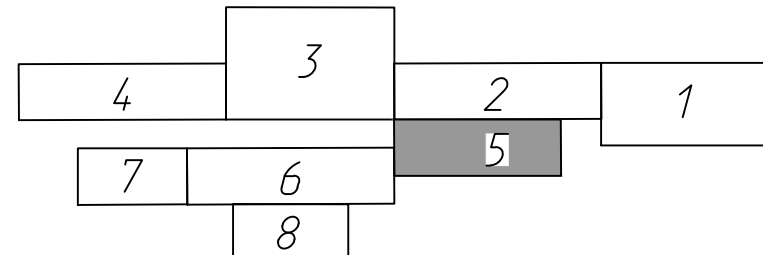
| | | |
|--------------|--------------|--------------|
| Инв. № подл. | Подп. и дата | Взам. инв. № |
| | | |

| | | | | | | | | | | | |
|--|-------------|--------|--------|---|--|--------|------|--------|---|---|--|
| 46/1-2022-ДПТ-ППТ2-4 | | | | | | | | | | | |
| Документация по планировке территории для размещения линейного объекта: «Уличные газопроводы дер. Самсоново Медынского района» | | | | | | | | | | | |
| Изм. | Кол. уч. | Лист | № док. | Подп. | Дата | | | | | | |
| | | | | | | | | | | | |
| Проект планировки территории
Материалы по обоснованию | | | | | <table border="1"> <tr> <td>Стадия</td> <td>Лист</td> <td>Листов</td> </tr> <tr> <td>П</td> <td>4</td> <td> </td> </tr> </table> | Стадия | Лист | Листов | П | 4 | |
| Стадия | Лист | Листов | | | | | | | | | |
| П | 4 | | | | | | | | | | |
| Разработал | Стукалова | | 10.22 | Схема конструктивных и планировочных решений. Масштаб 1:500
 | | | | | | | |
| Гл. инженер | Сварчевская | | 10.22 | | | | | | | | |
| Ген. директор | Сварчевская | | 10.22 | | | | | | | | |



Линия смещения листов Лист 2 Лист 5

Схема расположения листов



Калужская область,
Медынский район,
СП "Деревня Михеево",
д. Самсоново

Калужская область,
Медынский район,
СП "Деревня Михеево",
д. Самсоново

Условные обозначения

- зона планируемого размещения линейного объекта
- граница территории, в отношении которой осуществляется подготовка проекта планировки территории
- граница населенных пунктов
- планируемый газопровод низкого давления, пикетаж

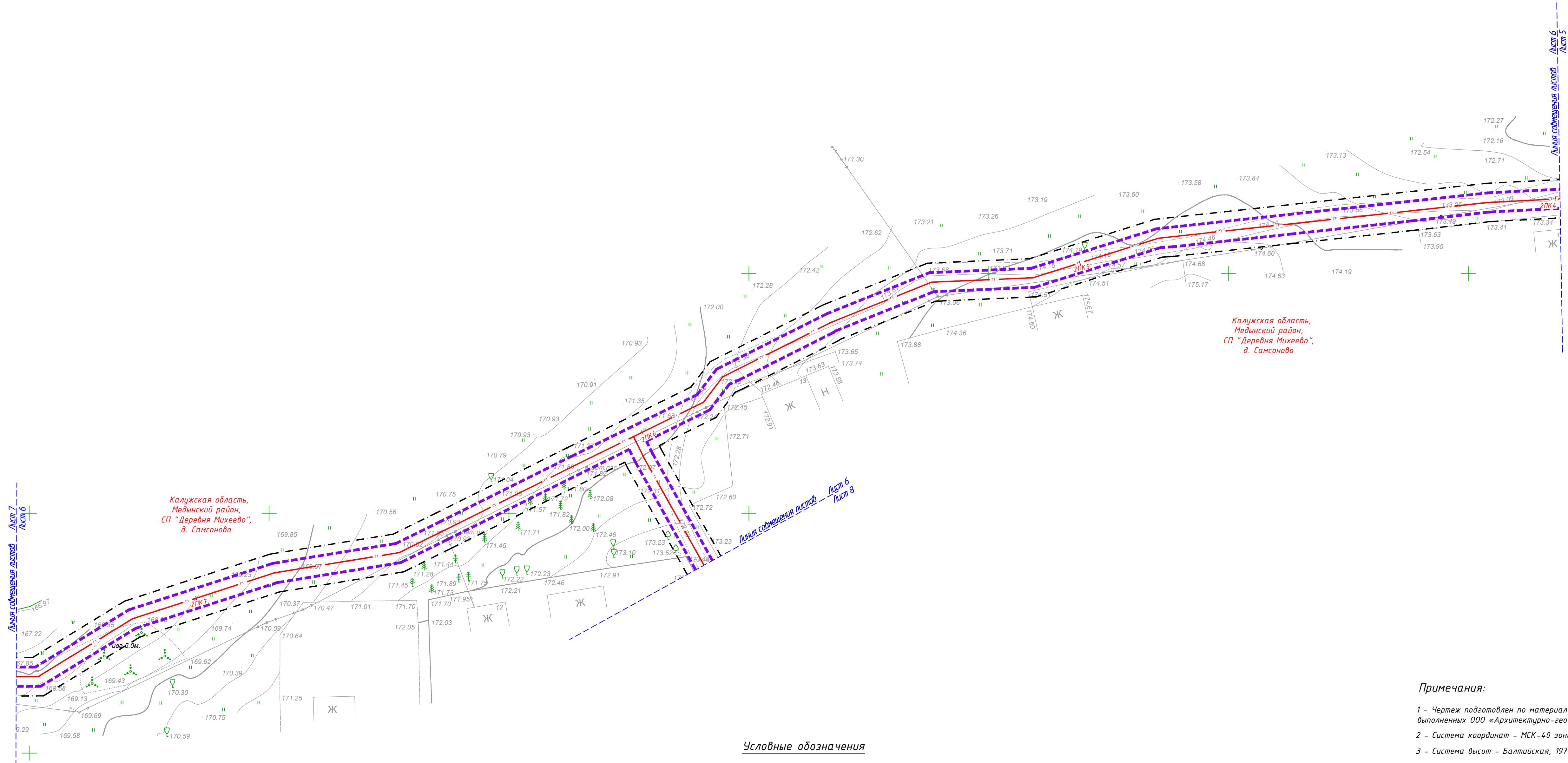
Примечания:

- 1 - Чертеж подготовлен по материалам инженерно-геодезических изысканий, выполненных ООО «Архитектурно-геодезическая служба г. Калуги» в 2021 году
- 2 - Система координат - МСК-40 зона 1 Калужская область
- 3 - Система высот - Балтийская, 1977 год
- 4 - Линейный объект расположен в границах д. Самсоново СП «Деревня Михеево» Медынского района Калужской области

| | | | | | | | | |
|--------------|-------------|-------------|-------|-------|--|---|------|--------|
| | | | | | 46/1-2022-ДПТ-ППТ2-4 | | | |
| | | | | | Документация по планировке территории для размещения линейного объекта: «Уличные газопроводы дер. Самсоново Медынского района» | | | |
| Изм. | Кол. уч. | Лист № док. | Подп. | Дата | Проект планировки территории
Материалы по обоснованию | Стадия | Лист | Листов |
| | | | | | | П | 5 | |
| Разработал | Стукалова | | | 10.22 | Схема конструктивных и планировочных решений. Масштаб 1:500 | Общество с ограниченной ответственностью
АТЛАС-КАЛУГА | | |
| Гл. инженер | Сварчевская | | | 10.22 | | | | |
| Ген директор | Сварчевская | | | 10.22 | | | | |

| | |
|--------------|--|
| Согласовано | |
| Изм. № подл. | |
| Подп. и дата | |
| Взам. инв. № | |

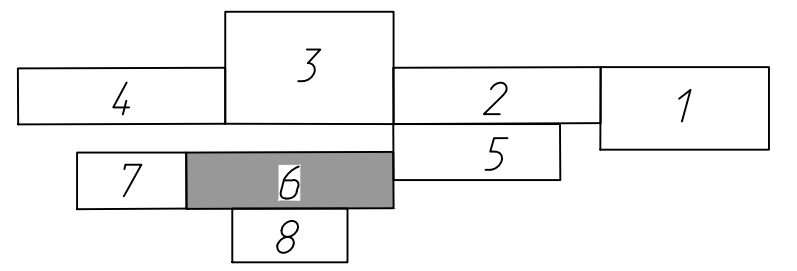
Линия смещения листов Лист 5 Лист 6



Калужская область,
Медынский район,
СП "Деревня Михеево",
д. Самсоново

Калужская область,
Медынский район,
СП "Деревня Михеево",
д. Самсоново

Схема расположения листов



Условные обозначения

- зона планируемого размещения линейного объекта
- граница территории, в отношении которой осуществляется подготовка проекта планировки территории
- граница населенных пунктов
- планируемый газопровод низкого давления, пикетаж

Примечания:

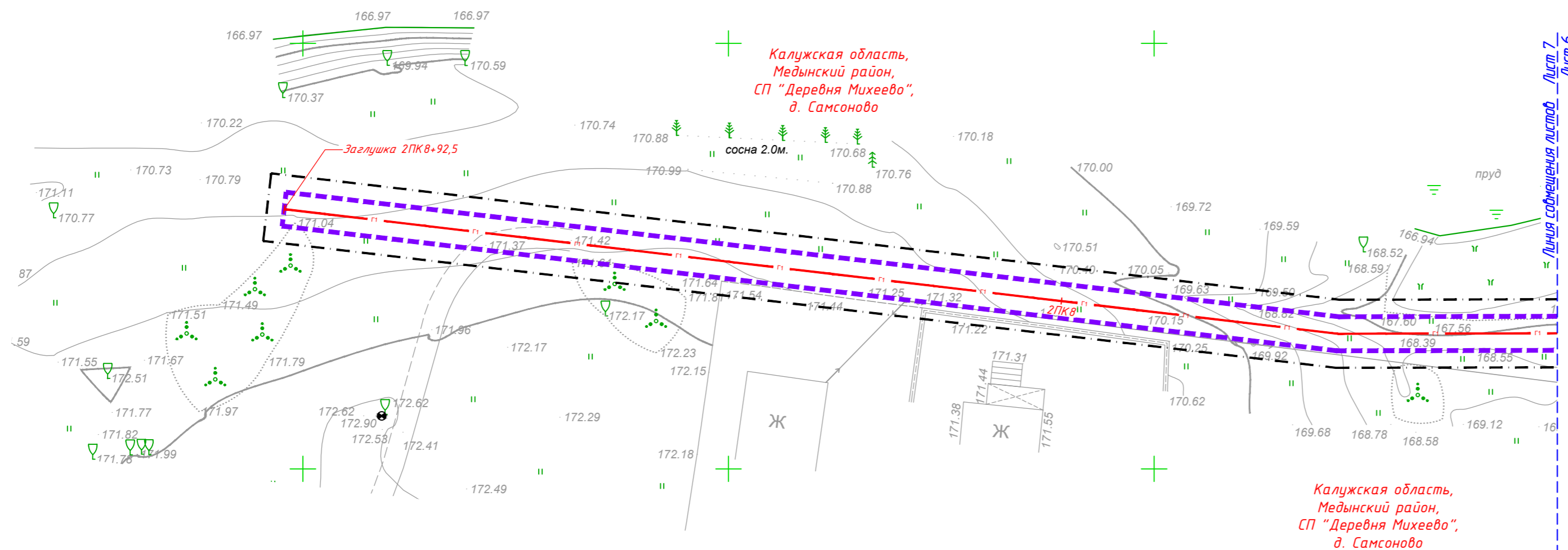
- 1 - Чертеж подготовлен по материалам инженерно-геодезических изысканий, выполненных ООО «Архитектурно-геодезическая служба г. Калуги» в 2021 году
- 2 - Система координат - МСК-40 зона 1 Калужская область
- 3 - Система высот - Балтийская, 1977 год
- 4 - Линейный объект расположен в границах д. Самсоново СП «Деревня Михеево» Медынского района Калужской области

| | | | | | | | | | |
|--------------|-------------|-------------|--------------------|-------|--|--|--------------------|-----------|--------|
| | | | | | 46/1-2022-ДПТ-ППТ2-4 | | | | |
| | | | | | Документация по планировке территории для размещения линейного объекта: «Уличные газопроводы дер. Самсоново Медынского района» | | | | |
| Изм. | Кол. уч. | Лист № док. | Подп. | Дата | Проект планировки территории
Материалы по обоснованию | | Стадия
П | Лист
6 | Листов |
| Разработал | Стужалова | | <i>Стужалова</i> | 10.22 | Схема конструктивных и планировочных решений. Масштаб 1:500 | | ООО «АТЛАС-КАЛУГА» | | |
| Гл. инженер | Сварчевская | | <i>Сварчевская</i> | 10.22 | | | | | |
| Ген директор | Сварчевская | | <i>Сварчевская</i> | 10.22 | | | | | |



Условные обозначения

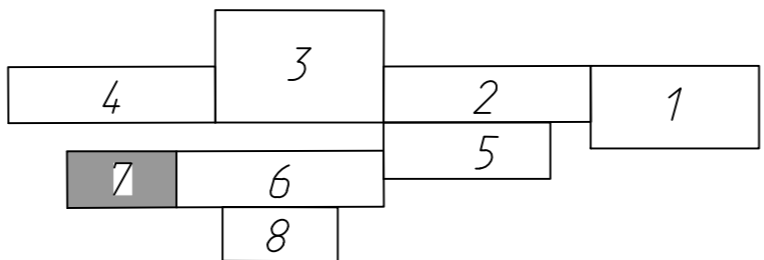
- - - - - - зона планируемого размещения линейного объекта
- граница территории, в отношении которой осуществляется подготовка проекта планировки территории
- граница населенных пунктов
- - - - - ПК2 - планируемый газопровод низкого давления, пикетаж



Примечания:

- 1 - Чертеж подготовлен по материалам инженерно-геодезических изысканий, выполненных ООО «Архитектурно-геодезическая служба г. Калуги» в 2021 году
- 2 - Система координат - МСК-40 зона 1 Калужская область
- 3 - Система высот - Балтийская, 1977 год
- 4 - Линейный объект расположен в границах д. Самсоново СП «Деревня Михеево» Медынского района Калужской области

Схема расположения листов



| | | | | | | | | | | |
|--------------|-------------|-----------|--------|-------|------|--|--|---|------|--------|
| | | | | | | 46/1-2022-ДПТ-ППТ2-4 | | | | |
| | | | | | | Документация по планировке территории для размещения линейного объекта: «Уличные газопроводы дер. Самсоново Медынского района» | | | | |
| Изм. | Кол. уч. | Лист | № док. | Подп. | Дата | Проект планировки территории
Материалы по обоснованию | | Стадия | Лист | Листов |
| | | | | | | П | | 7 | | |
| Разработал | Стукалова | [Подпись] | 10.22 | | | Схема конструктивных и планировочных решений. Масштаб 1:500 | | общество с ограниченной ответственностью
АТЛАС-КАЛУГА | | |
| Гл. инженер | Сварчевская | [Подпись] | 10.22 | | | | | | | |
| Ген.директор | Сварчевская | [Подпись] | 10.22 | | | | | | | |

Согласовано

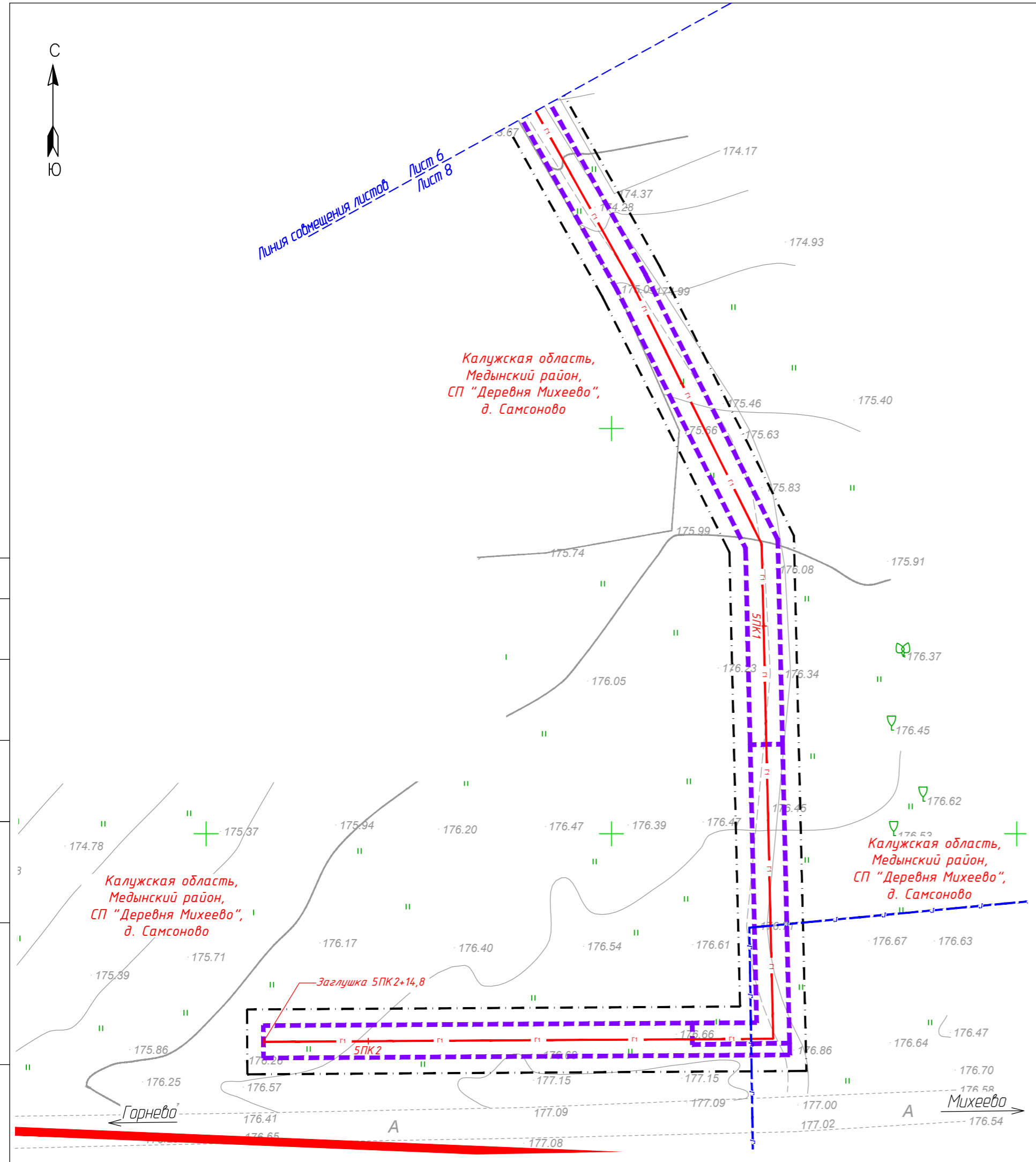
| | | | |
|--------------|--------------|--------------|--------------|
| | | | |
| Инд. № подл. | Подп. и дата | Взам. инв. № | Инд. № подл. |



Линия соприкосновения листов
Лист 6
Лист 8

Калужская область,
Медынский район,
СП "Деревня Михеево",
д. Самсоново

Калужская область,
Медынский район,
СП "Деревня Михеево",
д. Самсоново



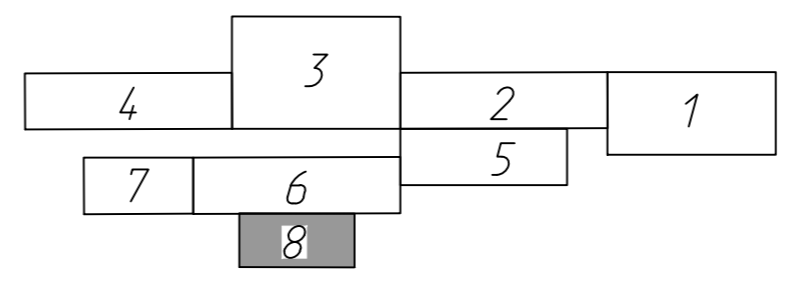
Условные обозначения

- зона планируемого размещения линейного объекта
- граница территории, в отношении которой осуществляется подготовка проекта планировки территории
- граница населенных пунктов
- планируемый газопровод низкого давления, пикетаж
- планируемый линейный объект: «Газопровод межпоселковый к н.п. Самсоново и Агеевка Медынского района Калужской области» ранее утвержденной документацией по планировке территории

Примечания:

- 1 - Чертеж подготовлен по материалам инженерно-геодезических изысканий, выполненных ООО «Архитектурно-геодезическая служба г. Калуги» в 2021 году
- 2 - Система координат - МСК-40 зона 1 Калужская область
- 3 - Система высот - Балтийская, 1977 год
- 4 - Линейный объект расположен в границах д. Самсоново СП «Деревня Михеево» Медынского района Калужской области

Схема расположения листов



| | | | | | | | | |
|---------------|-------------|------|--------|-------|------|--|------|--------|
| | | | | | | 46/1-2022-ДПТ-ППТ2-4 | | |
| | | | | | | Документация по планировке территории для размещения линейного объекта: «Уличные газопроводы дер. Самсоново Медынского района» | | |
| Изм. | Кол. уч. | Лист | № док. | Подп. | Дата | | | |
| | | | | | | Проект планировки территории
Материалы по обоснованию | | |
| | | | | | | Стадия | Лист | Листов |
| | | | | | | П | 8 | |
| Разработал | Стукалова | | 10.22 | | | Схема конструктивных и планировочных решений. Масштаб 1:500 | | |
| Гл. инженер | Сварчевская | | 10.22 | | | | | |
| Ген. директор | Сварчевская | | 10.22 | | | | | |
| | | | | | | АТЛАС-КАЛУГА | | |

Согласовано

| | | |
|--------------|--------------|--------------|
| Инв. № подл. | Подп. и дата | Взам. инв. № |
| | | |

**Раздел 4 «Материалы по обоснованию проекта
планировки территории. Пояснительная записка»**

| | | |
|--------------|--------------|--------------|
| Инв. № подл. | Подп. и дата | Взам. инв. № |
| | | |

1. Описание природно-климатических условий территории, в отношении которой разрабатывается проект планировки территории

Территория, в отношении которой разрабатывается проект планировки территории, располагается в границах населенного пункта д. Самсоново муниципального образования сельское поселение «Деревня Михеево» Медынского района Калужской области.

Описание природно-климатических условий данной территории приведено по СП 131.13330.2020 «Строительная климатология».

В климатическом отношении рассматриваемая территория характеризуется умеренно-континентальным климатом с теплым летом, умеренно холодной с устойчивым снежным покровом зимой и хорошо выраженными, но менее длительными переходными периодами – весной и осенью.

Территории, в отношении которой разрабатывается проект планировки территории, относится к зоне достаточного увлажнения. Количество осадков за год составляет 738 мм.

При составлении климатической характеристики основными источниками информации послужили:

- СП131.13330.2020 Строительная климатология. Актуализированная версия СНиП 23-01-99. Москва, 2020;
- СП20.13330.2016 Нагрузки и воздействия. Актуализированная редакция СНиП 2.01.07-85. Москва, 2016.

Основные климатические параметры территории, в отношении которой разрабатывается проект планировки территории, представлены в таблице 1.1

Основные климатические параметры района изысканий Таблица 1.1

| Климатические параметры | Единица измерения | Значение |
|---|-------------------|----------|
| Климатические параметры холодного периода года | | |
| Температура воздуха наиболее холодных суток | °С | -33 |
| - обеспеченностью 0,98 | °С | -30 |
| Температура воздуха наиболее холодной пятидневки | °С | -28 |
| - обеспеченностью 0,98 | °С | -25 |
| - обеспеченностью 0,92 | °С | -13 |
| Температура воздуха обеспеченностью 0,94 | °С | -13 |
| Абсолютная минимальная температура воздуха | °С | -46 |

46/1-2022-ДПТ-ППТ2-ПЗ

| Изм. | Кол.уч. | Лист | № док. | Подпись | Дата | Пояснительная записка | Стадия | Лист | Листов |
|---------------|-------------|------|--------|---------|-------|-----------------------|---|------|--------|
| | | | | | | | II | 1 | 5 |
| Исполнитель | Стукалова | | | | 10.22 | | ОБЩЕСТВО С ОГРАНИЧЕННОЙ ОТВЕТСТВЕННОСТЬЮ
АТЛАС-КАЛУГА | | |
| Гл. инженер | Сварчевская | | | | 10.22 | | | | |
| Ген. директор | Сварчевская | | | | 10.22 | | | | |

Согласовано

Взам. инв. №

Подп. и дата

Инв. № подл.

| Климатические параметры | Единица измерения | Значение |
|--|----------------------------------|-------------------|
| Средняя суточная амплитуда температуры воздуха наиболее холодного месяца | ⁰ С | -7,4 |
| Продолжительность периода со средней суточной температурой воздуха:
- равной и меньше 0 ⁰ С
- равной и меньше 8 ⁰ С
- равной и меньше 10 ⁰ С | сут.
сут.
сут. | 139
208
226 |
| Средняя месячная относительная влажность воздуха наиболее холодного месяца | % | 85 |
| Количество осадков за ноябрь-март | мм | 215 |
| Преобладающее направление ветра за декабрь-февраль | | 3 |
| Максимальная из средних скоростей ветра по румбам за январь | м/сек | 3,9 |
| Средняя скорость ветра за период со средней суточной температурой воздуха ≤8 ⁰ С | м/сек | 3,5 |
| Климатические параметры теплого периода года | | |
| Температура воздуха наиболее теплых суток
- обеспеченностью 0,98
- обеспеченностью 0,92 | ⁰ С
⁰ С | 22
26 |
| Средняя максимальная температура воздуха наиболее теплого месяца | ⁰ С | 24,2 |
| Абсолютная максимальная температура воздуха | ⁰ С | 38 |
| Средняя суточная амплитуда температуры воздуха наиболее теплого месяца | ⁰ С | 11,5 |
| Средняя месячная относительная влажность воздуха наиболее теплого месяца | % | 75 |
| Количество осадков за апрель-октябрь | мм | 427 |
| Суточный максимум осадков | мм | 79 |
| Преобладающее направление ветра за июнь-август | | 3 |
| Средняя месячная и годовая температура воздуха | | |
| Средняя годовая температура воздуха | ⁰ С | 5,0 |
| Средняя месячная температура воздуха наиболее жаркого месяца (июль) | ⁰ С | 18,1 |
| Средняя месячная температура воздуха наиболее холодного месяца(январь) | ⁰ С | -8,3 |

Согласно карты климатического районирования территории для строительства СП131.13330.2020 Калужская область относится к подрайону ПВ климатического района II.

Значения средних месячных и средних годовых температур воздуха по данным СП131.13330.2020 представлены в таблице 1.2.

Таблица 1.2

| Характеристика | Месяцы | | | | | | | | | | | | год |
|---------------------|--------|-----|-----|----|-----|-----|-----|------|-----|----|-----|-----|-----|
| | I | II | III | IV | V | VI | VII | VIII | IX | X | XI | XII | |
| Средняя температура | 8,3 | 7,8 | 2,2 | ,0 | 2,9 | 6,2 | 8,1 | 6,5 | 0,8 | ,0 | 1,1 | 5,8 | ,0 |

К наиболее характерным атмосферным явлениям на рассматриваемой территории относятся: метели, туманы, грозы, град, гололед.

Взам. инв. №
Подп. и дата
Инв. № подл.

| Изм. | Кол.уч. | Лист | №док. | Подпись | Дата |
|------|---------|------|-------|---------|------|
| | | | | | |

46/1-2022-ДПТ-ППТ2-ПЗ

Лист

2

2. Обоснование определения границ зон планируемого размещения линейного объекта

Зона планируемого размещения линейного объекта определяется зоной с особыми условиями использования территорий, подлежащей установлению в связи с размещением линейного объекта (охранная зона газопровода).

В соответствии с п.7 Правил охраны газораспределительных сетей, утвержденных постановлением Правительства Российской Федерации от 20.11.2000 № 878, вдоль трасс наружных и подземных газопроводов устанавливается охранная зона в виде территории, ограниченной условными линиями, проходящими на расстоянии 2 метров с каждой стороны газопровода без провода спутника. Таким образом, ширина зоны планируемого размещения линейного объекта составляет 4 метра.

Общая площадь зоны планируемого размещения линейного объекта: «Уличные газопроводы дер. Самсоново Медынского района» составляет 10 869 кв. м.

3. Обоснование определения границ зон планируемого размещения линейных объектов, подлежащих реконструкции в связи с изменением их местоположения

Размещение линейных объектов, подлежащих реконструкции в связи с изменением их местоположения проектом планировки не предусматривается.

4. Обоснование определения предельных параметров застройки территории в границах зон планируемого размещения объектов капитального строительства, проектируемых в составе линейных объектов

Документацией по планировке территории не предусматривается размещение объектов капитального строительства, проектируемых в составе линейного объекта.

5. Ведомость пересечений границ зон планируемого размещения линейного объекта с сохраняемыми объектами капитального строительства (здание, строение, сооружение, объект, строительство которого не завершено), существующими и строящимися на момент подготовки проекта планировки территории

Зона планируемого размещения линейного объекта на участках на участках ПК0+25,4-ПК0+36,3; ПК2+75,1-ПК2+77,6; ПК5+93,7-ПК6+01,3; 2ПК1+12,1-2ПК1+14,6; 2ПК4+06,1-2ПК4+38,1; 2ПК4+52,8-2ПК4+73,7; 2ПК4+89,2-2ПК5+06,5; 2ПК5+41,9-2ПК5+67,1; 2ПК5+88,3-2ПК5+91,9 3ПК0+12,1-3ПК0+21,1; 3ПК2+35,7-3ПК2+53,8; 5ПК0+16,1-5ПК0+52,9; 5ПК1+12,9-5ПК1+50,9 пересекает автомобильные дороги общего пользования местного значения. Пересечения выполняются открытым способом с последующим восстановлением дорожного покрытия.

Также зона планируемого размещения линейного объекта на участках ПК1+42, ПК3+95, ПК7+47, ПК8+85, 4ПК0+0,3, 2ПК3+48, 2ПК4+04, 2ПК5+32, 5ПК0+0,1 пересекает воздушные линии электропередач напряжением 0,4 кВ.

| | | | | | | | | | | | |
|-------------|--|--------------|--------------|------|---------|------|-------|---------|------|-----------------------|---|
| Взм. инв. № | | Подп. и дата | Ине. № подл. | | | | | | | Лист | |
| | | | | | | | | | | | |
| | | | | Изм. | Кол.уч. | Лист | №док. | Подпись | Дата | 46/1-2022-ДПТ-ППТ2-ПЗ | 3 |

6. Ведомость пересечений границ зон планируемого размещения линейного объекта (объектов) с объектами капитального строительства, строительство которых запланировано в соответствии с ранее утвержденной документацией по планировке территории

Зоны планируемого размещения линейного объекта: «Уличные газопроводы дер. Самсоново Медынского района» на участках 5ПК1+37,9; 5ПК1+54,6 пересекает линейный объект «Газопровод межпоселковый к н.п. Самсоново и Агеевка Медынского района Калужской области» строительство которого запланировано в соответствии с утвержденной постановлением администрации МР «Медынский район» от 12.01.2021 № 7 документацией по планировке территории.

7. Ведомость пересечений границ зон планируемого размещения линейного объекта (объектов) с водными объектами (в том числе с водотоками, водоемами, болотами и т.д.)

Зона планируемого размещения линейного объекта: «Уличные газопроводы дер. Самсоново Медынского района» пересекает следующие водные объекты:

- ПК02+26,3-ПК02+86,3 р. Свитенка;
- ПК1+90,0-ПК2+50,0 ручей без названия;
- ПК4+64,8-ПК4+97,8 ручей без названия.

8. Организация улично-дорожной сети, вертикальная планировка территории, инженерная подготовка и защита территории

Схема организации улично-дорожной сети и движения транспорта выполняется в случае подготовки проекта планировки территории, предусматривающего размещение автомобильных дорог и (или) железнодорожного транспорта. В данном проекте планировки данная схема не разрабатывается, так как не предусматривается размещение автомобильных дорог и (или) железнодорожного транспорта.

Вертикальная планировка является одним из основных элементов инженерной подготовки территории и представляет собой процесс искусственного изменения естественного рельефа для приспособления его к требованиям градостроительства.

Схема вертикальной планировки территории, инженерной подготовки и защиты территории в составе проекта планировки территории не разрабатывалась, так как приказом Министерства строительства и жилищно-коммунального хозяйства Российской Федерации от 25.04.2017. № 740/пр «Об установлении случаев подготовки и требований к подготовке входящей в состав материалов по обоснованию проекта планировки территории схемы вертикальной планировки, инженерной подготовки и инженерной защиты территории» установлены случаи, в которых подготавливается схемы вертикальной планировки, инженерной подготовки и инженерной защиты территории.

| | | |
|--------------|--------------|--------------|
| Изм. № подл. | Подп. и дата | Взам. инв. № |
| | | |

| | | | | | | | |
|------|---------|------|--------|---------|------|-----------------------|------|
| Изм. | Кол.уч. | Лист | № док. | Подпись | Дата | 46/1-2022-ДПТ-ППТ2-ПЗ | Лист |
| | | | | | | | 4 |

7. Схема границ территорий объектов культурного наследия

В соответствии с письмом Управления по охране объектов культурного наследия Калужской области от 06.07.2022 № 10/1608-22 в границах разработки проекта планировки территории отсутствуют объекты культурного наследия (памятников истории и культуры) народов Российской Федерации, а также зоны охраны и защитные зоны объектов культурного наследия отсутствуют. Схема границ территории объектов культурного наследия, в составе настоящего проекта планировки территории не разрабатывалась.

| | | | | | | | | |
|--------------|--------------|--------------|------|---------|------|--------|-----------------------|---------|
| Име. № подл. | Подп. и дата | Взам. инв. № | | | | | 46/1-2022-ДПТ-ППТ2-ПЗ | Лист |
| | | | Изм. | Кол.уч. | Лист | № док. | | Подпись |

Приложение

| Инв. № подл. | Подп. и дата | Взам. инв. № |
|--------------|--------------|--------------|
| | | |



АДМИНИСТРАЦИЯ
МУНИЦИПАЛЬНОГО РАЙОНА
«МЕДЫНСКИЙ РАЙОН»
КАЛУЖСКАЯ ОБЛАСТЬ
ПОСТАНОВЛЕНИЕ

от 28.12.2021 г.

№ 804

**О подготовке документации по
планировке и межеванию территории**

В соответствии с Федеральным законом от 06.10.2003 № 131-ФЗ «Об общих принципах организации местного самоуправления в Российской Федерации» и ст. 1, 41, 42, 43, 45 п. 8, 46 Градостроительного кодекса российской Федерации от 29.12.2004 № 190-ФЗ, администрация муниципального района «Медынский район»

ПОСТАНОВЛЯЕТ:

1. Подготовить документацию по планировке и межеванию территории для строительства объекта газификации «Уличные газопроводы дер. Самсоново Медынского района» в рамках реализации подпрограммы «Расширение сети газопроводов и строительство объектов газификации на территории Калужской области» государственной программы Калужской области «Обеспечение доступным и комфортным жильем и коммунальными услугами населения».

2. Постановление вступает в силу с момента подписания и подлежит опубликованию в районной газете «ЗАРЯ» и размещению на официальном сайте муниципального района Медынский район в информационно-телекоммуникационной сети «Интернет».

3. Контроль за исполнением постановления возложить на заместителя Главы администрации муниципального района «Медынский район» Молина А.В.

Глава администрации
муниципального района
«Медынский район»



Н.В. КОЗЛОВ



**МИНИСТЕРСТВО
ПРИРОДНЫХ РЕСУРСОВ И ЭКОЛОГИИ
КАЛУЖСКОЙ ОБЛАСТИ**

**УПРАВЛЕНИЕ
ЭКОЛОГИЧЕСКОГО НАДЗОРА**

ул. Заводская, 57, г.Калуга, 248018
тел.: (4842) 71-99-55; факс (4842) 71-99-56
E-mail: priroda@adm.kaluga.ru

13.12.2021 № 9895-21

На № 915 от 02.12.2021

**Генеральному директору
ЗАО «Радиян»**

Т.Г. Соломниковой

**ул. Комарова, д. 34/36,
Калуга, 248600
✓ kalugaradian@mail.ru**

Уважаемая Наталья Васильевна!

Министерство природных ресурсов и экологии Калужской области рассмотрело в пределах своей компетенции Ваш запросы по объектам: «Уличные газопроводы д. Самсоново Медынский район Калужская область» кадастровый квартал 40:14:140801 и «Уличные газопроводы с Агеевка Медынский район калужская область» кадастровый квартал 40:14:140802 и сообщает следующее.

Населенные пункты Самсоново и Агеевка Медынского района Калужской области в границы особо охраняемых природных территорий регионального значения не входят. Сведения о наличии (отсутствии) на их территориях редких и находящихся под угрозой исчезновения объектов животного и растительного мира, занесенных в Красную книгу Калужской области и (или) Красную книгу Российской Федерации, в министерстве отсутствуют.

Уличные газопроводы в д. Самсоново и д. Агеевка Медынского района располагаются на землях населённых пунктов и имеют малую площадь территории, поэтому пути миграций объектов животного мира, а также места постоянной концентрации животных на территории планируемого строительства отсутствуют. Пути миграций охотничьих видов животных отсутствуют.

**Заместитель министра –
начальник управления**

И.Ф. Глумов

Доброва Е.Е.
тел. 71-96-62

КАЛУЖСКАЯ ОБЛАСТЬ**УПРАВЛЕНИЕ ПО ОХРАНЕ ОБЪЕКТОВ
КУЛЬТУРНОГО НАСЛЕДИЯ**

248000, г. Калуга, пл. Старый Торг, 5,
тел. 702-171
E-mail: nasledie@adm.kaluga.ru

№ 10/1608-22 от 06.07.2022

На № 604 от 23.06.2022

**Директору ГП Калужской области
«РЕГИОН»**

В.А. Еремину

**ул. Беяева, д. 1/48, г. Калуга,
248002**

Уважаемый Владимир Александрович!

В связи с обращением о рассмотрении результатов государственной историко-культурной экспертизы (далее – ГИКЭ), обосновывающей наличие или отсутствие объектов культурного наследия, сообщаем следующее.

Результаты рассмотрения акта ГИКЭ от 23.06.2022 (проведенной экспертом Болдиным И.В. с 22.06.2022 по 23.06.2022), содержащей результаты исследований, в соответствии с которыми определяется наличие или отсутствие объектов, обладающих признаками объекта культурного наследия на земельном участке под объект: «Уличные газопроводы дер. Самсоново Медынского района», указывают на то, что на территории реализации проектных решений по объекту: «Уличные газопроводы дер. Самсоново Медынского района», отсутствуют объекты культурного наследия, включенные в Единый государственный реестр объектов культурного наследия (памятников истории и культуры) народов Российской Федерации, выявленные объекты культурного наследия и объекты, обладающие признаками объекта культурного наследия (в т.ч. археологического).

Зоны охраны и защитные зоны объектов культурного наследия отсутствуют.

Проведение земляных, строительных, мелиоративных, хозяйственных работ на территории земельного участка возможно (положительное заключение).

Управление по охране объектов культурного наследия Калужской области согласно с заключением ГИКЭ.

Приложение: место проведения археологической разведки из материалов ГИКЭ на 1 л. в 1 экз.

Начальник управления



Е.Е. Чудаков



Рис. 5. Участок проведения археологических исследований на объекте «Уличные газопроводы дер. Самсоново Медынского района».

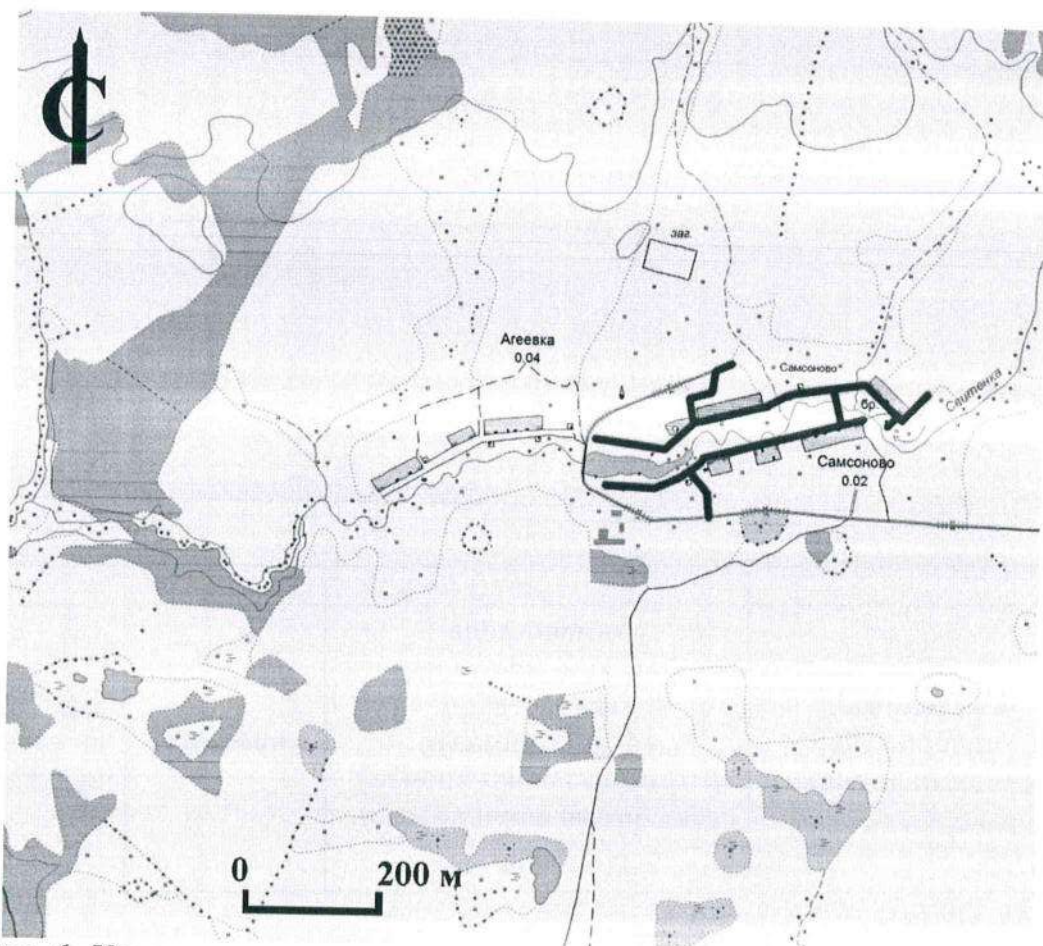


Рис. 6. Участок проведения археологических исследований на объекте «Уличные газопроводы дер. Самсоново Медынского района».



**МИНИСТЕРСТВО
ПРИРОДНЫХ РЕСУРСОВ И ЭКОЛОГИИ
РОССИЙСКОЙ ФЕДЕРАЦИИ
(Минприроды России)**

ул. Б. Грузинская, д. 4/6, Москва, 125993,
тел. (499) 254-48-00, факс (499) 254-43-10
сайт: www.mnr.gov.ru
e-mail: minprirody@mnr.gov.ru
телетайп 112242 СФЕН

30.04.2020 № 15-47/10213
на № _____ от _____

ФАУ «Главгосэкспертиза»
Минстроя России

Фуркасовский пер., д.6, Москва, 101000

О предоставлении информации для
инженерно-экологических изысканий

Министерство природных ресурсов и экологии Российской Федерации в соответствии с письмом от 04.02.2020 № 09-1/1137-СБ направляет актуализированный перечень особо охраняемых природных территорий (далее – ООПТ) федерального значения.

Дополнительно сообщаем, что перечень содержит действующие и планируемые к созданию ООПТ федерального значения, создаваемые в рамках национального проекта «Экология» (далее – Проект). Окончание реализации Проекта запланировано на 31.12.2024. Учитывая изложенное данное письмо считается действительным до наступления указанной даты.

Дополнительно сообщаем, что в настоящее время не для всех федеральных ООПТ установлены охранные зоны, учитывая изложенное перечень не содержит районы в которых находятся охранные зоны федеральных ООПТ.

Минприроды России считаем возможным использовать данное письмо с приложенным перечнем при проведении инженерных изысканий и разработке проектной документации на территориях административно-территориальных единиц субъекта Российской Федерации отсутствующих в перечне, в качестве информации уполномоченного государственного органа исполнительной власти в сфере охраны окружающей среды об отсутствии ООПТ федерального значения.

При реализации объектов на территории административно-территориальных единиц субъекта Российской Федерации указанных в перечне и сопредельных с ними, необходимо обращаться за информацией подтверждающей отсутствие/наличия ООПТ федерального значения в федеральный орган исполнительной власти, в чьем ведении находится соответствующая ООПТ.

Минприроды России просит направить данное письмо с перечнем для использования в работе и размещения на официальных сайтах в подведомственные организации, уполномоченные на проведение государственной экологической экспертизы регионального уровня, а также на проведение государственной экспертизы проектной документации регионального уровня.

Приложение: на 31 листе.

Заместитель директора Департамента государственной
политики и регулирования в сфере развития
ООПТ и Байкальской природной территории

Исп. Гащенко С.А. (495) 252-23-61 (доб. 19-45)

А.И. Григорьев

| | | | | | |
|----|--------------------------------|--|--|---|--|
| | Иркутская область | г. Иркутск | Дендрологический парк и ботанический сад | Ботанический сад Иркутского государственного университета | Минобрнауки России, ФГБОУ высшего профессионального образования "Иркутский государственный университет" |
| 39 | Калининградская область | Зеленоградский | Национальный парк | Куршская коса | Минприроды России |
| | Калининградская область | г. Калининград | Дендрологический парк и ботанический сад | Ботанический сад Балтийского федерального университета им. И. Канта | Минобрнауки России, ФГАОУ высшего профессионального образования "Балтийский федеральный университет имени Иммануила Канта" |
| | <i>Калининградская область</i> | <i>Нестеровский</i> | <i>Планируемый к созданию национальный парк</i> | <i>«Виштынецкий»</i> | <i>Минприроды России</i> |
| 40 | Калужская область | Жуковский | Государственный природный заказник | Государственный комплекс «Таруса» | Федеральная служба охраны Российской Федерации |
| | <i>Калужская область</i> | <i>Ульяновский</i> | <i>Планируемый к созданию государственный природный заповедник</i> | <i>Калужские засеки</i> | <i>Минприроды России</i> |
| | Калужская область | Бабынинский, Держинский, Износковский, Козельский, Перемышльский Юхновский | Национальный парк | Угра | Минприроды России |
| | Калужская область | г. Калуга | Памятник природы | Городской бор | Минприроды России |
| 41 | Камчатский край | Елизовский, Усть-Большерецкий | Государственный природный заказник | Южно-Камчатский имени Т.И. Шпиленка | Минприроды России |
| | Камчатский край | Алеутский | Государственный природный заповедник | Командорский им. С.В. Маракова | Минприроды России |



АДМИНИСТРАЦИЯ
МУНИЦИПАЛЬНОГО РАЙОНА
«МЕДЫНСКИЙ РАЙОН»
КАЛУЖСКАЯ ОБЛАСТЬ
249950 г. Медынь, ул. Луначарского, д.45
Тел./факс 8-48433-21317
E-mail: amedyn@adm.kaluga.ru

ЗАО «Радан»
Генеральному директору
Соломниковой Т.Г.

248600, г. Калуга,
ул. Комарова 34/46

от 06.12. 2021 № 4405

На № 918 от 02.12.2021

Уважаемая Татьяна Геннадьевна!

Администрация муниципального района «Медынский район» на запрос № 918 от 02.12.2021 направляет следующую информацию:

В районе проведения работ по выполнению инженерно-экологических изысканий по объектам:

«Уличные газопроводы д. Самсоново Медынский район Калужская область» (кадастровый квартал 40:14:140801) и

«Уличные газопроводы с. Агеевка Медынский район Калужская область» (кадастровый квартал 40:14:140802)

- особо охраняемые природные территории (ООПТ) местного значения отсутствуют;
- полигоны ТБО и ТКО отсутствуют;
- земли лесного фонда отсутствуют;
- памятники истории и культуры местного значения отсутствуют.

Участок изысканий по объекту «Уличные газопроводы д. Самсоново Медынский район Калужская область» (кадастровый квартал 40:14:140801) частично попадает в водоохранную зону и прибрежную защитную полосу пруда, расположенного в центре населенного пункта деревня Самсоново Медынского района Калужской области.

Участок изысканий по объекту «Уличные газопроводы с. Агеевка Медынский район Калужская область» (кадастровый квартал 40:14:140802) частично попадает в водоохранную зону и прибрежную защитную полосу реки Любинка, расположенной по южной границе населенного пункта деревня Агеевка Медынского района Калужской области.

С уважением,
Глава администрации
муниципального района
«Медынский район»

Н.В. Козлов

Исп.: Харьковская Евгения Александровна
Тел.: /484-33/ 21-363

С. Чер. [Signature]

МИНИСТЕРСТВО ПРИРОДНЫХ РЕСУРСОВ И
ЭКОЛОГИИ РОССИЙСКОЙ ФЕДЕРАЦИИ



ФЕДЕРАЛЬНОЕ ГОСУДАРСТВЕННОЕ
БЮДЖЕТНОЕ УЧРЕЖДЕНИЕ

«НАЦИОНАЛЬНЫЙ ПАРК
«У Г Р А»

пос. Пригородное лесничество,
г. Калуга, д.3-а, 248007
тел./факс (4842) 27-70-24/27-70-27
e-mail: ugra@ parkugra.ru

от 24.03.2022 № 269

на № _____ от _____

Директору государственного предприятия
Калужской области “Регион”

В.А. Еремину

На № 266 от 21 марта 2022 г. по вопросу нахождения проектируемого объекта: “Уличные газопроводы дер. Самсоново Медынский района”, в границах Национального парка “Угра” сообщаем следующее.

Земельный участок, указанный в представленном Вами обращении, в границы и запроектированную охранную зону национального парка “Угра” не входит.

Директор

В.А. Гришенков

Исп. Зудин В.Н.

8(4842) 27 70 24

Акционерное общество «Газпром газораспределение Калуга»
(АО «Газпром газораспределение Калуга»)

№ 807/454 от 27.04.2022 г.

«27» апреля 2022 г.

№ 1-76

ТЕХНИЧЕСКИЕ УСЛОВИЯ 3430/76

на подключение (технологическое присоединение) существующей и (или) проектируемой сети газораспределения к сетям газораспределения
(на основании запроса вх. №ТД-1920 от 30.03.2022г.
о предоставлении технических условий)

№ 3430/76 " 27 " апреля 2022 г.

1. АО «Газпром газораспределение Калуга»

(наименование газораспределительной организации)

2. Государственное предприятие Калужской области «Регион»

(полное наименование заявителя - юридического лица)

3. Существующая и (или) проектируемая сеть газораспределения (далее – сеть газоснабжения)

«Уличные газопроводы дер. Самсоново Медынского района»

(наименование сети газораспределения по программе газификации; сети газораспределения, подлежащей реконструкции, - указать нужное)

расположенная по адресу: **Калужская область, Медынский район**

(место нахождения сети газораспределения по программе газификации; место нахождения существующей сети газораспределения, подлежащей реконструкции, - указать нужное)

4. Срок подключения (технологического присоединения) сети газораспределения к сетям газораспределения **36 месяцев** (но не позднее окончания срока действия настоящих технических условий).

5. Максимальный объем транспортировки газа по сети газораспределения в точке подключения **140,1 м³/час**

6. Давление газа в точке подключения: максимальное **0,005 Мпа**

фактическое (расчетное): **определить проектом**

7. Точка подключения: **ГРС Медынь – выход из ГРПШ на проектируемом межпоселковом газопроводе высокого давления к н. п. Самсоново и Агеевка Медынского района Калужской области**

8. Основные инженерно-технические требования:

Проектная документация на сеть газораспределения должна быть разработана в соответствии с законодательством Российской Федерации и нормативно-технической документацией и должна пройти экспертизу с получением положительного заключения в установленном порядке, если она подлежит экспертизе в соответствии с законодательством Российской Федерации о градостроительной деятельности.

Проектная документация на сеть газораспределения должна предусмотреть:

характеристики проектируемой сети газораспределения (диаметр, давление, материал труб, устройство футляров);

требования к установке пунктов редуцирования газа и отключающих устройств, защите от коррозии стальных газопроводов (преобразователь, кабельные линии, анодное заземление) и оснащению средствами автоматизации;

границы охранных зон газопроводов, пунктов редуцирования газа и установок электрохимической защиты;

срок эксплуатации газопроводов, технических и технологических устройств на проектируемой сети газораспределения;

установку знаков обозначения трассы проектируемого газопровода в соответствии с

требованиями нормативной документации.

Строительно-монтажные работы и пусконаладочные работы на сети газораспределения должны быть выполнены организациями к выполнению соответствующих видов работ в установленном порядке, в соответствии с требованиями законодательства Российской Федерации нормативными документами.

Материалы и оборудование должны иметь паспорта, сертификаты и иную разрешительную документацию в соответствии с нормативными документами.

Срок действия технических условий составляет 3 года.

Главный инженер – первый заместитель
генерального директора



(подпись)

/ Денисова Т.В./



АДМИНИСТРАЦИЯ
МУНИЦИПАЛЬНОГО РАЙОНА
«МЕДЫНСКИЙ РАЙОН»
КАЛУЖСКАЯ ОБЛАСТЬ

ул. Луначарского, д.45, г. Медынь, 249950
Тел./факс 8-48433-21317
E-mail: amedyn@adm.kaluga.ru

ООО «Атлас – Калуга»
Генеральному директору
Сварчевской О.Ю.

ул. Никитина, д. 41, стр. 2, каб. 317,
г. Калуга, Калужская область, 248002

«26» мая 2022г. № *1843*
на № 117-2022 от 25.05.2022г.

Уважаемая Ольга Юрьевна!

Администрация муниципального района «Медынский район» предоставляет информацию в соответствии с запросом от 25.05.2022года:

12.01.2021 года утверждены проект планировки территории и проект межевания территории линейного объекта: «Газопровод межпоселковый к н.п. Самсоново и Агеевка Медынского района Калужской области», расположенного в районе проектирования объекта: «Уличные газопроводы дер. Самсоново Медынского района». Утвержденная документация по планировке территории размещена на сайте администрации: <https://www.medyn.ru/sphere-of-activity/gradostroitelstvo/proekty-planirovki-territorii.php>.

Красные линии на территории сельского поселения «Деревня Михеево», в том числе в населенном пункте «Деревня Самсоново», не установлены.

Схемы расположения земельных участков на кадастровом плане территории в границах разработки документации по планировке территории в соответствии с представленной схемой, на основании которых формируются новые земельные участки, администрацией не утверждались.

Глава администрации
муниципального района
«Медынский район»

Козлов Н.В.



**АДМИНИСТРАЦИЯ
МУНИЦИПАЛЬНОГО РАЙОНА
«МЕДЫНСКИЙ РАЙОН»
КАЛУЖСКАЯ ОБЛАСТЬ**
249950, Калужская область, Медынский район,
г. Медынь, ул. Луначарского, д.45
Тел./факс 8-48433-21317
E-mail: amedyn@adm.kaluga.ru

**Государственное предприятие
Калужской области
«РЕГИОН»**
Директору В.А. Еремину

248002, г. Калуга,
ул. Беляева, д. 1/48
qpreqion40@yandex.ru

25 июля 2022г. № 2643
На № 726 от 20.07.2022г.

Уважаемый Владимир Александрович!

Администрация муниципального района «Медынский район» в связи с проектированием объекта «Уличные газопроводы дер. Самсоново Медынского района» согласовывает пересечение и параллельное следование газопровода низкого давления вдоль автомобильных дорог местного значения общего пользования открытым способом с последующим восстановлением дорожного покрытия и благоустройством территории, нарушенной строительством, после окончания работ по прокладке газопровода низкого давления.

С уважением,
**Глава администрации
муниципального района
«Медынский район»**

Н.В. Козлов

Исп.: Синельщикова О.В.
Тел.: /48433/ 21-363