

**ДОКУМЕНТАЦИЯ ПО ПЛАНИРОВКЕ ТЕРРИТОРИИ ДЛЯ
РАЗМЕЩЕНИЯ ЛИНЕЙНОГО ОБЪЕКТА**

**«Уличные газопроводы дер. Агеевка Медынского
района»**

**ПРОЕКТ МЕЖЕВАНИЯ ТЕРРИТОРИИ
МАТЕРИАЛЫ ПО ОБОСНОВАНИЮ**

Том 4

| | |
|--------------|--|
| Инд. № подл. | |
| Подп. и дата | |
| Взам. инв. № | |

2022

**ДОКУМЕНТАЦИЯ ПО ПЛАНИРОВКЕ ТЕРРИТОРИИ ДЛЯ
РАЗМЕЩЕНИЯ ЛИНЕЙНОГО ОБЪЕКТА**

**«Уличные газопроводы дер. Агеевка Медынского
района»**

**ПРОЕКТ МЕЖЕВАНИЯ ТЕРРИТОРИИ
МАТЕРИАЛЫ ПО ОБОСНОВАНИЮ**

Том 4

Генеральный директор



/ Сварчевская О.Ю. /

2022

| | | |
|---------------|--------------|--------------|
| Инов. № подл. | Подп. и дата | Взам. инв. № |
| | | |

| Обозначение | Наименование | Примечание (стр.) |
|--------------|--|-------------------|
| Приложение 7 | технические условия АО «Газпром Газораспределение Калуга» на подключение (технологическое присоединение) существующей и (или) проектируемой сети газораспределения к сетям газораспределения (на основании запроса вх. № ТД-1917 от 30.03.2022г. о предоставлении технических условий) от 27.04.2022г. № 3429/72 | 21 |
| Приложение 8 | письмо администрации муниципального района «Медынский район» Калужской области от 25.07.2022г. № 2642 о согласовании пересечения и параллельного следования газопровода низкого давления вдоль муниципальных дорог общего пользования | 23 |


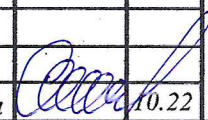
| | | |
|--------------|--------------|--------------|
| Инв. № подл. | Подп. и дата | Взам. инв. № |
| | | |

| | | | | | | | |
|------|---------|------|-------|-------|------|----------------------|------|
| | | | | | | 45/1-2022-ДПТ-ПМТ2-С | Лист |
| | | | | | | | 2 |
| Изм. | Кол.уч. | Лист | № док | Подп. | Дата | | |

| Номер тома | Обозначение | Наименование | Примечание |
|------------|--------------------|---|------------|
| 1 | 45/1-2022-ДПТ-ППТ1 | Проект планировки территории. Основная (утверждаемая) часть | |
| 2 | 45/1-2022-ДПТ-ППТ2 | Проект планировки территории. Материалы по обоснованию. | |
| 3 | 45/1-2022-ДПТ-ПМТ1 | Проект межевания территории. Основная (утверждаемая) часть | |
| 4 | 45/1-2022-ДПТ-ПМТ2 | Проект межевания территории. Материалы по обоснованию. | |

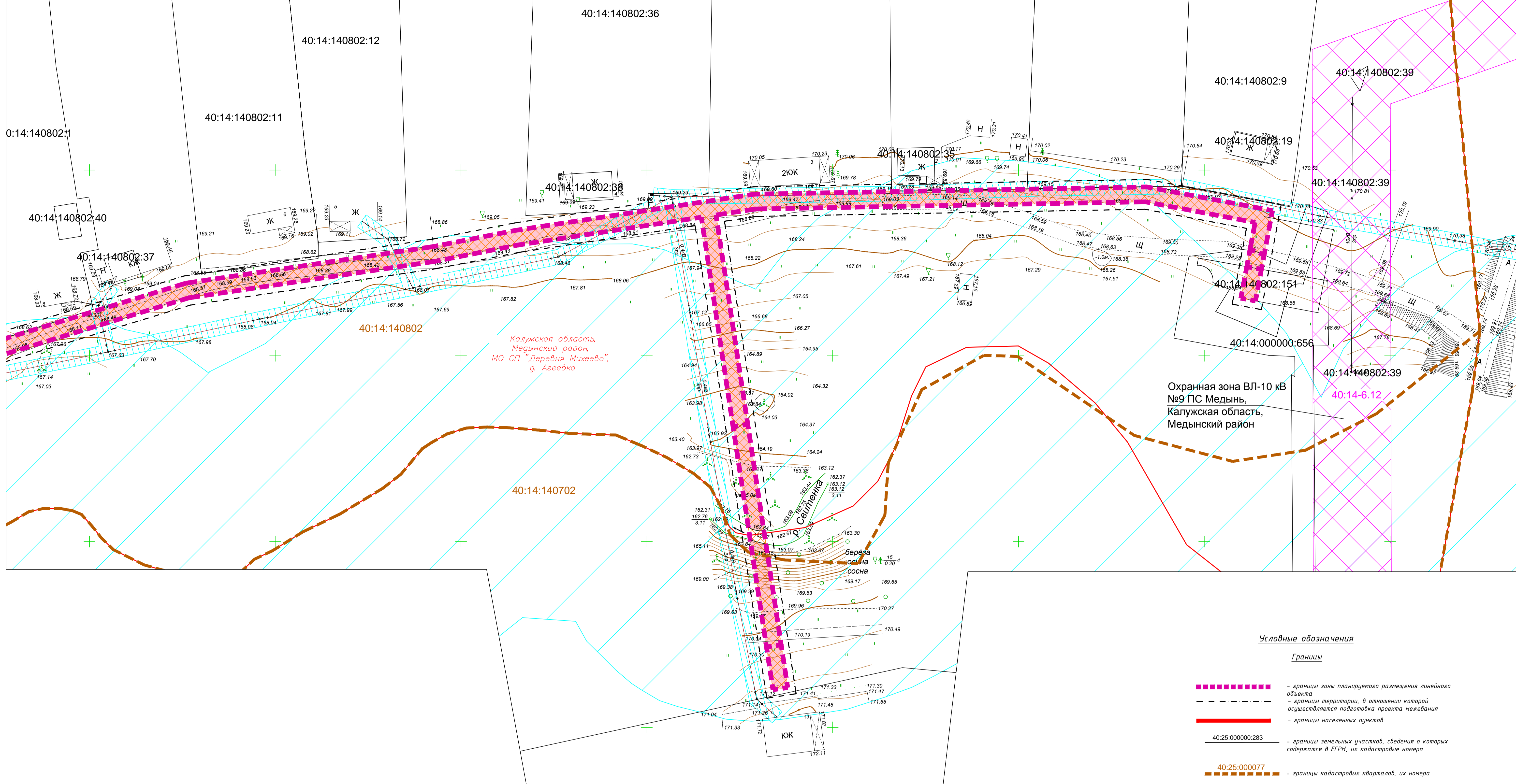
| | |
|-------------|--|
| Согласовано | |
| | |
| | |
| | |

| | |
|--------------|--|
| Взам. инв. № | |
| | |
| Подп. и дата | |
| | |
| Инв. № подл. | |
| | |

| | | | | | | | | |
|---|--------|------|---|---|------|---|------|--------|
| | | | | | | 45/1-2022-ДПТ-СД | | |
| Изм. | Кол.уч | Лист | № | Подп. | Дата | | | |
| | | | | | | | | |
| | | | | | | Стадия | Лист | Листов |
| | | | | | | П | 1 | 1 |
| | | | | | |  ОБЩЕСТВО С ОГРАНИЧЕННОЙ ОТВЕТСТВЕННОСТЬЮ АТЛАС-КАЛУГА | | |
| | | | | | | | | |
| | | | | Гл. инженер <i>Сварчевская</i> | | | | |
| | | | |  | | | | |
| | | | | 10.22 | | | | |
| Состав документации по планировке территории | | | | | | | | |

Раздел 3 «Материалы по обоснованию проекта межевания территории. Графическая часть»

| | | |
|--------------|--------------|--------------|
| Инв. № подл. | Подп. и дата | Взам. инв. № |
| | | |


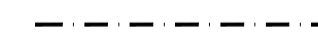





Калужская область,
Медынский район,
МО СП "Деревня Михеево",
г. Агеевка






Охранная зона ВЛ-10 кВ
№9 ПС Медынь,
Калужская область,
Медынский район

Условные обозначения


Границы

-  - границы зоны планируемого размещения линейного объекта
-  - границы территории, в отношении которой осуществляется подготовка проекта межевания
-  - границы населенных пунктов
-  40:25:000000:283 - границы земельных участков, сведения о которых содержатся в ЕГРН, их кадастровые номера
-  40:25:000077 - границы кадастровых кварталов, их номера

Границы зон с особыми условиями использования территорий

-  40:14-6.12 - Охранные зоны инженерных коммуникаций, установленные в соответствии с законодательством РФ
-  - Зона с особыми условиями использования территорий, подлежащая установлению в связи с размещением линейного объекта «Уличные газопроводы дер. Агеевка Медынского района»
-  - Охранные зоны инженерных коммуникаций: ЛЭП 0,4 кВ
-  - Границы водоохранной зоны
-  - границы публичных сервитутов, подлежащих установлению в соответствии с законодательством Российской Федерации

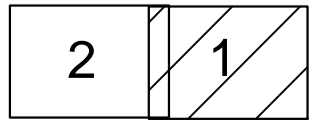
Инженерная инфраструктура

-  - линии электропередачи

Примечания:

- 1 - Чертеж подготовлен по материалам инженерно-геодезических изысканий, выполненных ООО «Архитектурно-геодезическая служба г. Калуги» в 2021 году
- 2 - Система координат - МСК-40 зона 1 Калужская область
- 3 - Система высот - Балтийская, 1977 год
- 4 - Объект расположен в границах МО СП "Деревня Михеево" Калужской области
- 5 - В границах территории, в отношении которой осуществляется подготовка проекта межевания отсутствуют границы:
 - публичных сервитутов, установленных в соответствии с законодательством Российской Федерации
 - особо охраняемых природных территорий
 - границы зон с особыми условиями использования территорий, подлежащие установлению, изменению в связи с размещением линейных объектов, подлежащих реконструкции в связи с их переносом из зон планируемого размещения линейных объектов либо в границах зон планируемого размещения линейных объектов
 - территорий объектов культурного наследия, включенных в единый государственный реестр объектов культурного наследия (памятников истории и культуры) народов Российской Федерации, границы территорий выделенных объектов культурного наследия
 - лесничеств, участков лесничеств, лесных кварталов, лесотаксационных выделов или частей лесотаксационных выделов
- 6 - Границы водоохранной зоны указаны в соответствии с картой градостроительного зонирования территории сельского поселения "Деревня Михеево" правил землепользования и застройки МО СП "Деревня Михеево" Медынского района Калужской области

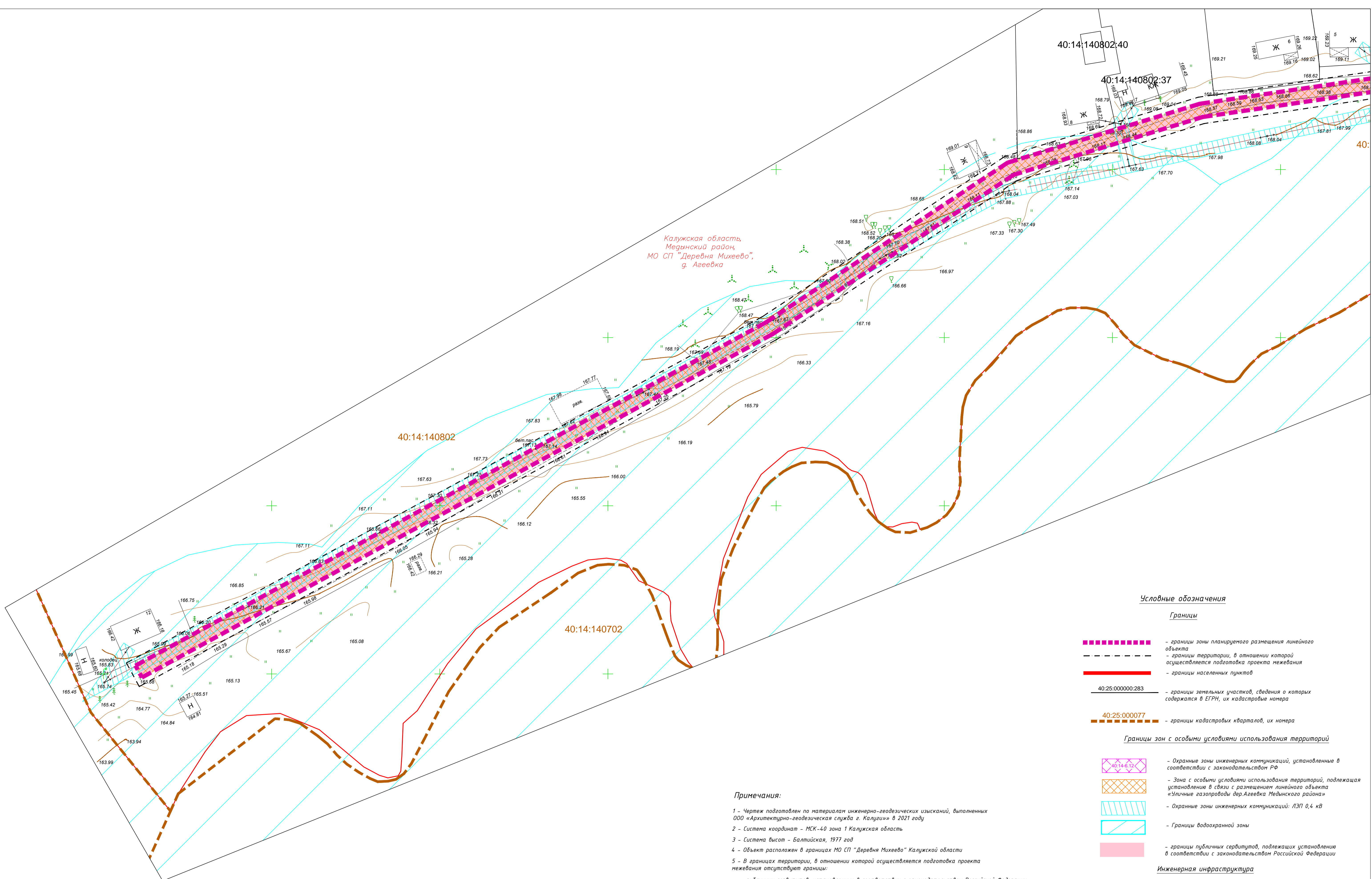
Схема расположения листов



45/1-2022-ДПТ-ПМТ2-1

Документация по планировке территории для размещения линейного объекта «Уличные газопроводы дер. Агеевка Медынского района»

| Изм. | Кол. уч. | Лист № док. | Подп. | Дата | Стадия | Лист | Листов |
|------|----------|-------------|-------|------|------------------------------|------|--------|
| | | | | | Проект межевания территории | 1 | 2 |
| | | | | | Материалы по обоснованию | | |
| | | | | | Чертеж межевания территории. | | |
| | | | | | Масштаб 1:500 | | |



Калужская область,
Медынский район,
МО СП "Деревня Михеево",
г. Агеевка

Условные обозначения

Границы

- границы зоны планируемого размещения линейного объекта
- границы территории, в отношении которой осуществляется подготовка проекта межевания
- границы населенных пунктов
- 40:25:000000:283 - границы земельных участков, сведения о которых содержатся в ЕГРН, их кадастровые номера
- 40:25:000077 - границы кадастровых кварталов, их номера

Границы зон с особыми условиями использования территорий

- 40:14-6.12 - Охранные зоны инженерных коммуникаций, установленные в соответствии с законодательством РФ
- Зона с особыми условиями использования территорий, подлежащая установлению в связи с размещением линейного объекта «Уличные газопроводы дер.Агеевка Медынского района»
- Охранные зоны инженерных коммуникаций: ЛЭП 0,4 кВ
- Границы водоохранной зоны
- границы публичных сервитутов, подлежащих установлению в соответствии с законодательством Российской Федерации

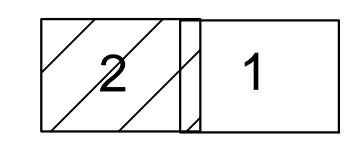
Инженерная инфраструктура

- линии электропередачи

Примечания:

- 1 - Чертеж подготовлен по материалам инженерно-геодезических изысканий, выполненных ООО «Архитектурно-геодезическая служба г. Калуги» в 2021 году
- 2 - Система координат - МСК-40 зона 1 Калужская область
- 3 - Система высот - Балтийская, 1977 год
- 4 - Объект расположен в границах МО СП "Деревня Михеево" Калужской области
- 5 - В границах территории, в отношении которой осуществляется подготовка проекта межевания отсутствуют границы:
 - публичных сервитутов, установленных в соответствии с законодательством Российской Федерации
 - особо охраняемых природных территорий
 - зон с особыми условиями использования территорий, подлежащие установлению, изменению в связи с размещением линейных объектов, подлежащих реконструкции в связи с их планируемым размещением линейных объектов либо в границах зон планируемого размещения линейных объектов
 - территорий объектов культурного наследия, включенных в единый государственный реестр объектов культурного наследия (памятников истории и культуры) народов Российской Федерации, границы территорий выявленных объектов культурного наследия
 - лесничеств, участковых лесничеств, лесных кварталов, лесотаксационных выделов или частей лесотаксационных выделов
- 6 - Границы водоохранной зоны указаны в соответствии с картой градостроительного зонирования территории сельского поселения "Деревня Михеево" правил землепользования и застройки МО СП "Деревня Михеево" Медынского района Калужской области

Схема расположения листов



| | | | | | | | | |
|---------------|--------------------|-------------|-------|--|---|-------------|-----------|-------------|
| | | | | 45/1-2022-ДПТ-ПМТ2-1 | | | | |
| | | | | Документация по планировке территории для размещения линейного объекта: «Уличные газопроводы дер. Агеевка Медынского района» | | | | |
| Изм. | Кол. уч. | Лист № док. | Подп. | Дата | Проект межевания территории Материалы по обоснованию | Стадия П | Лист 2 | Листов 2 |
| Разработал | Маркель Л.Н. | | | 10.22 | Чертеж межевания территории. Масштаб 1:500 | | | |
| Гл. инженер | (Сварчевская О.В.) | | | 10.22 | | | | |
| Ген. директор | (Сварчевская О.В.) | | | 10.22 | | | | |

Раздел 4 «Материалы по обоснованию проекта межевания территории. Пояснительная записка»

| | | |
|--------------|--------------|--------------|
| Инв. № подл. | Подп. и дата | Взам. инв. № |
| | | |

1. Обоснование определения местоположения границ образуемого земельного участка с учетом соблюдения требований к образуемым земельным участкам, в том числе требований к предельным (минимальным и (или) максимальным) размерам земельных участков

Образование земельных участков для размещения линейного объекта «Уличные газопроводы дер.Агеевка Медынского района» проектом межевания территории не предусмотрено.

2. Обоснование способа образования земельных участков

Обоснование способа образования земельных участков не требуется в связи с тем, что проектом межевания территории не предусмотрено образование земельных участков.

3. Обоснование определения размеров образуемого земельного участка

Обоснование определения размеров земельных участков не требуется в связи с тем, что проектом межевания территории не предусмотрено образование земельных участков.

4. Обоснование определения границ публичного сервитута, подлежащего установлению в соответствии с законодательством Российской Федерации

Проектом межевания территории предусматривается возможность установления публичного сервитута по границам зоны планируемого размещения линейного объекта.

Зона планируемого размещения линейного объекта определяется зоной с особыми условиями использования территорий, подлежащей установлению в связи с размещением линейного объекта (охранная зона газопровода).

В соответствии с п.7 Правил охраны газораспределительных сетей, утвержденных постановлением Правительства РФ от 20.11.2000г. № 878, вдоль трасс наружных газопроводов устанавливается охранная зона в виде территории, ограниченной условными линиями, проходящими на расстоянии 2 метров с каждой стороны газопровода без провода спутника.





Согласовано

Взам. инв. №

Лист и дата

Инв. № подл.

45/1-2022-ДПТ-ПМТ2-ПЗ

| Изм. | Кол.уч | Лист | № док. | Подпись | Дата | Пояснительная записка | Стадия | Лист | Листов |
|-------------|------------------|---|--------|---------|------|-----------------------|---|------|--------|
| | | | | | | | | П | 1 |
| Разработал | Мархель Л.Н. |  | | 10.22 | | |  ОБЩЕСТВО С ОГРАНИЧЕННОЙ ОТВЕТСТВЕННОСТЬЮ АТЛАС-КАЛУГА | | |
| Гл. инженер | Сварчевская О.Ю. |  | | 10.22 | | | | | |
| Ген.директ | Сварчевская О.Ю. |  | | 10.22 | | | | | |

Приложения

| Инв. № подл. | Подп. и дата | Взам. инв. № |
|--------------|--------------|--------------|
| | | |
| | | |



АДМИНИСТРАЦИЯ
МУНИЦИПАЛЬНОГО РАЙОНА
«МЕДЫНСКИЙ РАЙОН»
КАЛУЖСКАЯ ОБЛАСТЬ
ПОСТАНОВЛЕНИЕ

от 28.12.2021 г.

№ 805

**О подготовке документации по
планировке и межеванию территории**

В соответствии с Федеральным законом от 06.10.2003 № 131-ФЗ «Об общих принципах организации местного самоуправления в Российской Федерации» и ст. 1, 41, 42, 43, 45 п. 8, 46 Градостроительного кодекса российской Федерации от 29.12.2004 № 190-ФЗ, администрация муниципального района «Медынский район»

ПОСТАНОВЛЯЕТ:

1. Подготовить документацию по планировке и межеванию территории для строительства объекта газификации «Уличные газопроводы дер. Агеевка Медынского района» в рамках реализации подпрограммы «Расширение сети газопроводов и строительство объектов газификации на территории Калужской области» государственной программы Калужской области «Обеспечение доступным и комфортным жильем и коммунальными услугами населения».
2. Постановление вступает в силу с момента подписания и подлежит опубликованию в районной газете «ЗАРЯ» и размещению на официальном сайте муниципального района Медынский район в информационно-телекоммуникационной сети «Интернет».
3. Контроль за исполнением постановления возложить на заместителя Главы администрации муниципального района «Медынский район» Молина А.В.

Глава администрации
муниципального района
«Медынский район»



Н.В. КОЗЛОВ



**АДМИНИСТРАЦИЯ
МУНИЦИПАЛЬНОГО РАЙОНА
«МЕДЫНСКИЙ РАЙОН»
КАЛУЖСКАЯ ОБЛАСТЬ**

ул. Луначарского, д.45, г. Медынь, 249950
Тел./факс 8-48433-21317
E-mail: amedyn@adm.kaluga.ru

**ООО «Атлас – Калуга»
Генеральному директору
Сварчевской О.Ю.**

ул. Никитина, д. 41, стр. 2, каб. 317,
г. Калуга, Калужская область, 248002

«26» мая 2022г. № *1840*
на № 126-2022 от 25.05.2022г.

Уважаемая Ольга Юрьевна!

Администрация муниципального района «Медынский район» предоставляет информацию в соответствии с запросом от 25.05.2022года:

12.01.2021 года утверждены проект планировки территории и проект межевания территории линейного объекта: «Газопровод межпоселковый к н.п. Самсоново и Агеевка Медынского района Калужской области», расположенного в районе проектирования объекта: «Уличные газопроводы дер. Агеевка Медынского района». Утвержденная документация по планировке территории размещена на сайте администрации: <https://www.medyn.ru/sphere-of-activity/gradostroitelstvo/proekty-planirovki-territorii.php>.

Красные линии на территории сельского поселения «Деревня Михеево», в том числе в населенном пункте «Деревня Агеевка», не установлены.

Схемы расположения земельных участков на кадастровом плане территории в границах разработки документации по планировке территории в соответствии с представленной схемой, на основании которых формируются новые земельные участки, администрацией не утверждались.

**Глава администрации
муниципального района
«Медынский район»**

Козлов Н.В.



**МИНИСТЕРСТВО
ПРИРОДНЫХ РЕСУРСОВ И ЭКОЛОГИИ
КАЛУЖСКОЙ ОБЛАСТИ**

**УПРАВЛЕНИЕ
ЭКОЛОГИЧЕСКОГО НАДЗОРА**

ул. Заводская, 57, г.Калуга, 248018
тел.: (4842) 71-99-55; факс (4842) 71-99-56
E-mail: priroda@adm.kaluga.ru

13.12.2021 № 9895-21

На № 915 от 02.12.2021

**Генеральному директору
ЗАО «Радиян»**

Т.Г. Соломниковой

**ул. Комарова, д. 34/36,
Калуга, 248600**

✓ **kalugaradian@mail.ru**

Уважаемая Наталья Васильевна!

Министерство природных ресурсов и экологии Калужской области рассмотрело в пределах своей компетенции Ваш запросы по объектам: «Уличные газопроводы д. Самсоново Медынский район Калужская область» кадастровый номер участка 40:14:140801 и «Уличные газопроводы с Агеевка Медынский район калужская область» кадастровый номер участка: 40:14:140802 и сообщает следующее.

Населенные пункты Самсоново и Агеевка Медынского района Калужской области в границы особо охраняемых природных территорий регионального значения не входят. Сведения о наличии (отсутствии) на их территориях редких и находящихся под угрозой исчезновения объектов животного и растительного мира, занесенных в Красную книгу Калужской области и (или) Красную книгу Российской Федерации, в министерстве отсутствуют.

Уличные газопроводы в д. Самсоново и д. Агеевка Медынского района располагаются на землях населённых пунктов и имеют малую площадь территории, поэтому пути миграций объектов животного мира, а также места постоянной концентрации животных на территории планируемого строительства отсутствуют. Пути миграций охотничьих видов животных отсутствуют.

**Заместитель министра –
начальник управления**

И.Ф. Глумов

Доброва Е.Е.
тел. 71-96-62



**МИНИСТЕРСТВО
ПРИРОДНЫХ РЕСУРСОВ И ЭКОЛОГИИ
РОССИЙСКОЙ ФЕДЕРАЦИИ
(Минприроды России)**

ул. Б. Грузинская, д. 4/6, Москва, 125993,
тел. (499) 254-48-00, факс (499) 254-43-10
сайт: www.mnr.gov.ru
e-mail: minprirody@mnr.gov.ru
телетайп 112242 СФЕН

30.04.2020 № 15-47/10213
на № _____ от _____

ФГУ «Главгосэкспертиза»
Министрства России

Фуркасовский пер., д.6, Москва, 101000

О предоставлении информации для
инженерно-экологических изысканий

Министерство природных ресурсов и экологии Российской Федерации в соответствии с письмом от 04.02.2020 № 09-1/1137-СБ направляет актуализированный перечень особо охраняемых природных территорий (далее – ООПТ) федерального значения.

Дополнительно сообщаем, что перечень содержит действующие и планируемые к созданию ООПТ федерального значения, создаваемые в рамках национального проекта «Экология» (далее – Проект). Окончание реализации Проекта запланировано на 31.12.2024. Учитывая изложенное данное письмо считается действительным до наступления указанной даты.

Дополнительно сообщаем, что в настоящее время не для всех федеральных ООПТ установлены охранные зоны, учитывая изложенное перечень не содержит районы в которых находятся охранные зоны федеральных ООПТ.

Минприроды России считаем возможным использовать данное письмо с приложенным перечнем при проведении инженерных изысканий и разработке проектной документации на территориях административно-территориальных единиц субъекта Российской Федерации отсутствующих в перечне, в качестве информации уполномоченного государственного органа исполнительной власти в сфере охраны окружающей среды об отсутствии ООПТ федерального значения.

При реализации объектов на территории административно-территориальных единиц субъекта Российской Федерации указанных в перечне и сопредельных с ними, необходимо обращаться за информацией подтверждающей отсутствие/наличия ООПТ федерального значения в федеральный орган исполнительной власти, в чьем ведении находится соответствующая ООПТ.

Минприроды России просит направить данное письмо с перечнем для использования в работе и размещения на официальных сайтах в подведомственные организации, уполномоченные на проведение государственной экологической экспертизы регионального уровня, а также на проведение государственной экспертизы проектной документации регионального уровня.

Приложение: на 31 листе.

Заместитель директора Департамента государственной
политики и регулирования в сфере развития
ООПТ и Байкальской природной территории

А.И. Григорьев

| | | | | | |
|----|--------------------------------|--|--|---|--|
| | Иркутская область | г. Иркутск | Дендрологический парк и ботанический сад | Ботанический сад Иркутского государственного университета | Минобрнауки России, ФГБОУ высшего профессионального образования "Иркутский государственный университет" |
| 39 | Калининградская область | Зеленоградский | Национальный парк | Куршская коса | Минприроды России |
| | Калининградская область | г. Калининград | Дендрологический парк и ботанический сад | Ботанический сад Балтийского федерального университета им. И. Канта | Минобрнауки России, ФГАОУ высшего профессионального образования "Балтийский федеральный университет имени Иммануила Канта" |
| | <i>Калининградская область</i> | <i>Нестеровский</i> | <i>Планируемый к созданию национальный парк</i> | <i>«Виштынецкий»</i> | <i>Минприроды России</i> |
| 40 | Калужская область | Жуковский | Государственный природный заказник | Государственный комплекс «Таруса» | Федеральная служба охраны Российской Федерации |
| | <i>Калужская область</i> | <i>Ульяновский</i> | <i>Планируемый к созданию государственный природный заповедник</i> | <i>Калужские засеки</i> | <i>Минприроды России</i> |
| | Калужская область | Бабынинский, Держинский, Износковский, Козельский, Перемышльский Юхновский | Национальный парк | Угра | Минприроды России |
| | Калужская область | г. Калуга | Памятник природы | Городской бор | Минприроды России |
| 41 | Камчатский край | Елизовский, Усть-Большерецкий | Государственный природный заказник | Южно-Камчатский имени Т.И. Шпиленка | Минприроды России |
| | Камчатский край | Алеутский | Государственный природный заповедник | Командорский им. С.В. Маракова | Минприроды России |

КАЛУЖСКАЯ ОБЛАСТЬ



**УПРАВЛЕНИЕ ПО ОХРАНЕ ОБЪЕКТОВ
КУЛЬТУРНОГО НАСЛЕДИЯ**

248000, г. Калуга, пл. Старый Торг, 5,
тел. 702-171
E-mail: nasledie@adm.kaluga.ru

№ 10/1607-22 от 06.07.2022

На № 606 от 23.06.2022

**Директору ГП Калужской области
«РЕГИОН»**

В.А. Еремину

**ул. Беяева, д. 1/48, г. Калуга,
248002**

Уважаемый Владимир Александрович!

В связи с обращением о рассмотрении результатов государственной историко-культурной экспертизы (далее – ГИКЭ), обосновывающей наличие или отсутствие объектов культурного наследия, сообщаем следующее.

Результаты рассмотрения акта ГИКЭ от 23.06.2022 (проведенной экспертом Болдиным И.В. с 22.06.2022 по 23.06.2022), содержащей результаты исследований, в соответствии с которыми определяется наличие или отсутствие объектов, обладающих признаками объекта культурного наследия на земельном участке под объект: «Уличные газопроводы дер. Агеевка Медынского района», указывают на то, что на территории реализации проектных решений по объекту: «Уличные газопроводы дер. Агеевка Медынского района», отсутствуют объекты культурного наследия, включенные в Единый государственный реестр объектов культурного наследия (памятников истории и культуры) народов Российской Федерации, выявленные объекты культурного наследия и объекты, обладающие признаками объекта культурного наследия (в т.ч. археологического).

Зоны охраны и защитные зоны объектов культурного наследия отсутствуют.

Проведение земляных, строительных, мелиоративных, хозяйственных работ на территории земельного участка возможно (положительное заключение).

Управление по охране объектов культурного наследия Калужской области согласно с заключением ГИКЭ.

Приложение: место проведения археологической разведки из материалов ГИКЭ на 1 л. в 1 экз.

Начальник управления



Е.Е. Чудаков

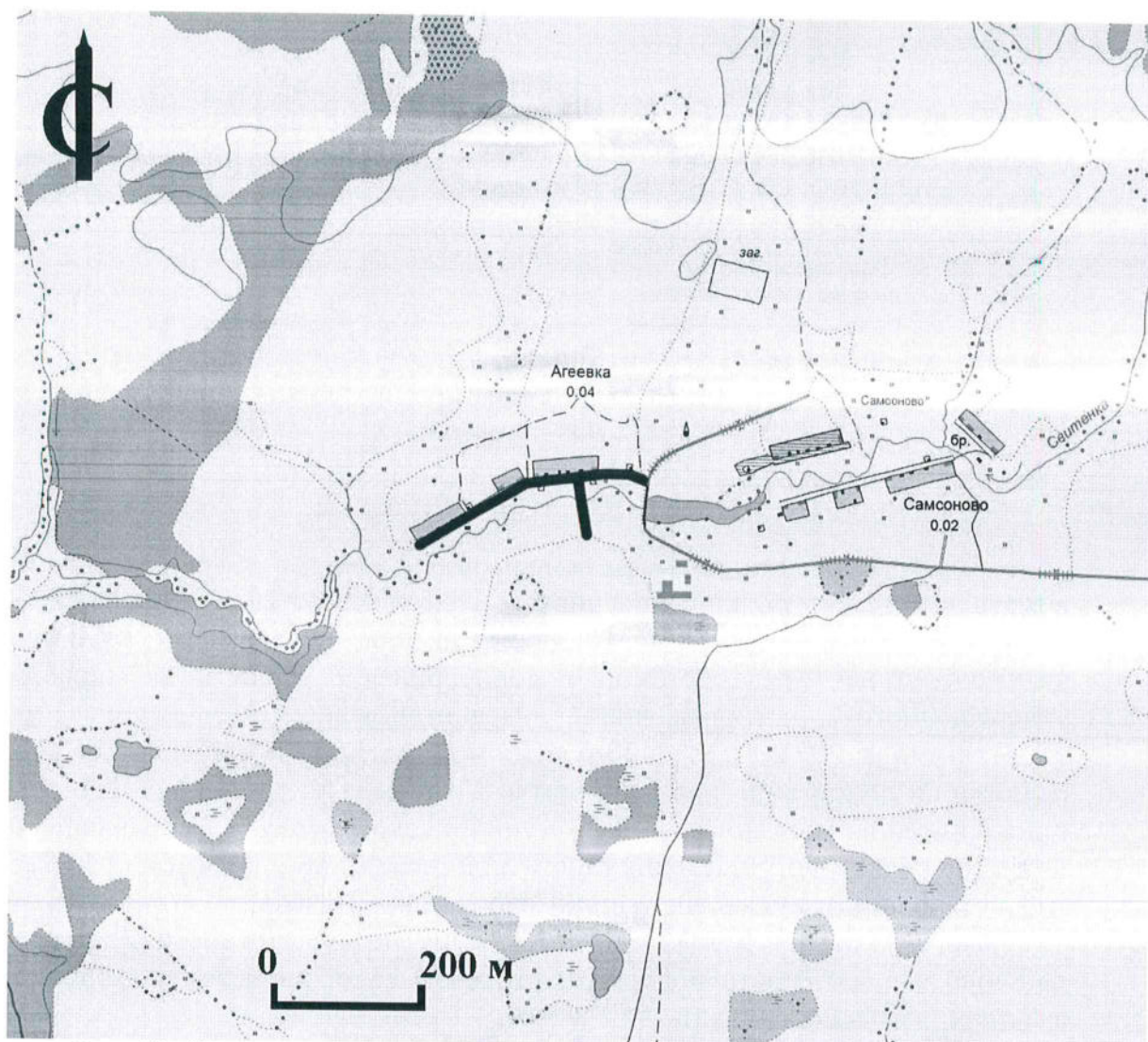


Рис. 68. Участок проведения археологических исследований на объекте «Уличные газопроводы дер. Агеевка Медынского района».

МИНИСТЕРСТВО ПРИРОДНЫХ РЕСУРСОВ И
ЭКОЛОГИИ РОССИЙСКОЙ ФЕДЕРАЦИИ



ФЕДЕРАЛЬНОЕ ГОСУДАРСТВЕННОЕ
БЮДЖЕТНОЕ УЧРЕЖДЕНИЕ

«НАЦИОНАЛЬНЫЙ ПАРК
«У Г Р А»

пос. Пригородное лесничество,
г. Калуга, д.3-а, 248007
тел./факс (4842) 27-70-24/27-70-27
e-mail: ugra@ parkugra.ru

от 24.03.2022 № 245

на № _____ от _____

Директору государственного предприятия
Калужской области «Регион»
В.А. Еремину

На № 272 от 21 марта 2022 г. по вопросу нахождения проектируемого объекта: «Уличные газопроводы с. Агеевка Медынского района», в границах Национального парка «Угра» сообщаем следующее.

Земельный участок, указанный в представленном Вами обращении, в границы и запроектированную охранную зону национального парка «Угра» не входит.

Директор

В.А. Гришенков

Исп. Зудин В.Н.

8(4842) 27 70 24



Акционерное общество «Газпром газораспределение Калуга»
(АО «Газпром газораспределение Калуга»)

№ 787/42 от 27.04.2022 г.

«27» апреля 2022 г.

№ 1-72

ТЕХНИЧЕСКИЕ УСЛОВИЯ 3429/72

на подключение (технологическое присоединение) существующей и (или) проектируемой сети газораспределения к сетям газораспределения
(на основании запроса вх. №ТД-1917 от 30.03.2022г.
о предоставлении технических условий)

№ 3429/72 " 27 " апреля 2022 г.

1. АО «Газпром газораспределение Калуга»

(наименование газораспределительной организации)

2. Государственное предприятие Калужской области «Регион»

(полное наименование заявителя - юридического лица)

3. Существующая и (или) проектируемая сеть газораспределения (далее – сеть газоснабжения)

«Уличные газопроводы дер. Агеевка Медынского района»

(наименование сети газораспределения по программе газификации; сети газораспределения, подлежащей реконструкции, - указать нужное)

расположенная по адресу: **Калужская область, Медынский район**

(место нахождения сети газораспределения по программе газификации; место нахождения существующей сети газораспределения, подлежащей реконструкции, - указать нужное)

4. Срок подключения (технологического присоединения) сети газораспределения к сетям газораспределения **36 месяцев** (но не позднее окончания срока действия настоящих технических условий).

5. Максимальный объем транспортировки газа по сети газораспределения в точке подключения **140,1 м³/час**

6. Давление газа в точке подключения: максимальное **0,005 Мпа**

фактическое (расчетное): **определить проектом**

7. Точка подключения: **ГРС Медынь – выход из ГРПШ на проектируемом межпоселковом газопроводе высокого давления к н. п. Самсоново и Агеевка Медынского района Калужской области**

8. Основные инженерно-технические требования:

Проектная документация на сеть газораспределения должна быть разработана в соответствии с законодательством Российской Федерации и нормативно-технической документацией и должна пройти экспертизу с получением положительного заключения в установленном порядке, если она подлежит экспертизе в соответствии с законодательством Российской Федерации о градостроительной деятельности.

Проектная документация на сеть газораспределения должна предусмотреть:

характеристики проектируемой сети газораспределения (диаметр, давление, материал труб, устройство футляров);

требования к установке пунктов редуцирования газа и отключающих устройств, защите от коррозии стальных газопроводов (преобразователь, кабельные линии, анодное заземление) и оснащению средствами автоматизации;

границы охранных зон газопроводов, пунктов редуцирования газа и установок электрохимической защиты;

срок эксплуатации газопроводов, технических и технологических устройств на проектируемой сети газораспределения;

установку знаков обозначения трассы проектируемого газопровода в соответствии с

требованиями нормативной документации.

Строительно-монтажные работы и пусконаладочные работы на сети газораспределения должны быть выполнены организациями к выполнению соответствующих видов работ в установленном порядке, в соответствии с требованиями законодательства Российской Федерации нормативными документами.

Материалы и оборудование должны иметь паспорта, сертификаты и иную разрешительную документацию в соответствии с нормативными документами.

Срок действия технических условий составляет 3 года.

**Главный инженер – первый заместитель
генерального директора**



(подпись)

/ Денисова Т.В./



**АДМИНИСТРАЦИЯ
МУНИЦИПАЛЬНОГО РАЙОНА
«МЕДЫНСКИЙ РАЙОН»
КАЛУЖСКАЯ ОБЛАСТЬ**

249950, Калужская область, Медынский район,
г. Медынь, ул. Луначарского, д.45
Тел./факс 8-48433-21317
E-mail: amedyn@adm.kaluga.ru

25 июля 2022г. № 2642
На № 728 от 20.07.2022г.

**Государственное предприятие
Калужской области
«РЕГИОН»**

Директору В.А. Еремину

248002, г. Калуга,
ул. Беляева, д. 1/48
qpreqion40@yandex.ru

Уважаемый Владимир Александрович!

Администрация муниципального района «Медынский район» в связи с проектированием объекта «Уличные газопроводы дер. Агеевка Медынского района» согласовывает пересечение и параллельное следование газопровода низкого давления вдоль муниципальных дорог общего пользования открытым способом с последующим восстановлением дорожного покрытия и благоустройством территории, нарушенной строительством, после окончания работ по прокладке газопровода низкого давления.

С уважением,

**Глава администрации
муниципального района
«Медынский район»**

Н.В. Козлов