













## Условные обозначения

Приложение № 2.7  
к правилам землепользования и застройки  
муниципального образования  
СП "Село Адуево"

<b>Ж1</b>	Индекс зон
<b>С1</b>	Индекс зон земель сельскохозяйственного назначения за границей населенного пункта
<b>Адуево</b>	Наименование населенных пунктов
<i>р. Нуга</i>	Наименование гидрографии
	Граница участков, внесенных в ГКН
	Граница Сельского поселения
	Граница населенных пунктов
	Граница населенных пунктов утвержденная
	Лес, кустарник
	Гидрография
	Земли сельскохозяйственных угодий
	Проезды, улицы
	Земля с неустановленным правовым статусом
	Автодорога регионального значения
	Автодорога муниципального значения
<i>а/д А101</i>	Наименование автодорог
<b>ЛЭП 10кВ</b>	Наименование коммуникации
<b>Дворики</b> →	Направление к населенному пункту
	Скотомогильник
	Торфяник

## Зона с особыми условиями использования территории

	Водоохранная зона
	Прибрежная зона
	Береговая полоса
	Охранная зона ЛЭП
	Охранная зона газопровода (условная)
	Санитарно защитная зона объекта специального назначения
	Санитарно защитная зона объектов сельскохозяйственного назначения
	Санитарно защитная зона объектов водоснабжения
	Санитарно защитная зона предприятий III-I классов вредности
	Полоса отвода
	Охранная зона вышки сотовой связи
	Санитарно защитная зона скотомогильника






 OX1

Зона памятников природы

 OX2

Зона объектов культурного наследия

## Объекты капитального строительства(ОКС)

	Объект сельскохозяйственного производства
	Объект здравоохранения
	Объект культурно-досугового назначения
	Администрация сельского поселения
	Школа

 SN





Зона размещения кладбищ, скотомогильников

## Зоны промышленности

 П1

Производственная зона с размещением промышленных предприятий и складов III-I классов вредности

## Объекты особо охраняемых территорий

	Памятник воинам
	Селище 14-17вв.
	Братская могила
	Памятники природы регионального значения

## Жилые зоны

<b>Ж1</b>	Зона застройки малоэтажными жилыми домами
-----------	---

## Зоны инженерно-транспортной инфраструктуры

<b>ИТ</b>	Зона инженерно-транспортной инфраструктуры
-----------	--


## Зоны рекреационного назначения

<b>P1</b>	Зона сельских лесов, скверов, парков, бульваров
<b>P2</b>	Зона водных объектов (пруды, озера, водохранилища, пляжи)



## Зоны сельскохозяйственного использования

<b>C1</b>	Зона сельскохозяйственных угодий-пашни, сенокосы, пастбища, залежи, иные земли, занятые многолетними насаждениями
<b>C2</b>	Зона, занятая объектами сельскохозяйственного назначения и предназначенная для ведения сельскохозяйственного производства
<b>C3</b>	Зона, занятая объектами дачно-садовых участков



## Объекты газо- и теплоснабжения

	Газорегуляторный шкаф
---	-----------------------

## Объекты электроснабжения и связи

	Трансформаторная подстанция
	Вышка сотовой связи

## Объекты водоснабжения и водоотведения

	Водонапорная башня
	Скважина