

## **ПРАВИЛА ЗЕМЛЕПОЛЬЗОВАНИЯ И ЗАСТРОЙКИ ГОРОДСКОГО ПОСЕЛЕНИЯ «ГОРОД МЕДЫНЬ»**

(в ред. Решения Городской Думы ГП «Город Медынь» от 27.04.2018 № 123)

### **ЧАСТЬ I. ПОРЯДОК ПРИМЕНЕНИЯ ПРАВИЛ ЗЕМЛЕПОЛЬЗОВАНИЯ И ЗАСТРОЙКИ И ВНЕСЕНИЯ В НИХ ИЗМЕНЕНИЙ**

#### **РАЗДЕЛ 1. ПОЛОЖЕНИЕ О РЕГУЛИРОВАНИИ ЗЕМЛЕПОЛЬЗОВАНИЯ И ЗАСТРОЙКИ ОРГАНАМИ МЕСТНОГО САМОУПРАВЛЕНИЯ**

##### **Статья 1. Сфера применения правил землепользования и застройки**

1. Правила землепользования и застройки (далее - Правила) - являются нормативным правовым актом муниципального образования городское поселение «Город Медынь», разработанным в соответствии с Градостроительным кодексом Российской Федерации, Земельным кодексом Российской Федерации, Федеральным законом «Об общих принципах организации местного самоуправления в Российской Федерации» от 06.10.2003 № 131-ФЗ, иными Законами и нормативными правовыми актами Российской Федерации, Законами и нормативными правовыми актами Калужской области, нормативными правовыми актами Городской Думы городского поселения «Город Медынь» (далее Городская Дума), в соответствии с Генеральным планом городского поселения «Город Медынь», устанавливают порядок применения Правил, порядок внесения изменений в Правила.

2. Правила вводят в систему регулирования землепользования и застройки, которая основана на градостроительном зонировании - делении всей территории на территориальные зоны с установлением для каждой из них градостроительного регламента с целью:

- создания условий для устойчивого развития территории, сохранения окружающей среды и объектов культурного наследия;
- создания условий для планировки территорий муниципальных образований;
- обеспечения прав и законных интересов физических и юридических лиц, в том числе правообладателей земельных участков и объектов капитального строительства;
- создания условий для привлечения инвестиций, в том числе путем предоставления возможности выбора наиболее эффективных видов разрешенного использования земельных участков и объектов капитального строительства.

3. Настоящие Правила включают в себя три части:

- 1) часть I «Порядок применения Правил землепользования и застройки и внесения в них изменений»;
- 2) часть II «Градостроительные регламенты»;
- 3) часть III «Карты градостроительного зонирования».

4. Настоящие Правила применяются наряду с:

- техническими регламентами и иными обязательными требованиями, установленными в соответствии с законодательством в целях обеспечения безопасности жизни и здоровья людей, надежности и безопасности зданий, строений и сооружений, сохранения окружающей природной среды и объектов культурного наследия;
- региональными и местными нормативами градостроительного проектирования;

- иными нормативными правовыми актами по вопросам регулирования землепользования и застройки.

**Примечание** – При пользовании настоящими Правилами целесообразно проверить действие ссылочных нормативных документов в информационных системах общего пользования - на официальном портале правовой информации Российской Федерации в сети Интернет, официальном сайте национального органа Российской Федерации по стандартизации в сети Интернет или по ежегодно издаваемому информационному указателю «Национальные стандарты», который опубликован по состоянию на 1 января текущего года, и по соответствующим ежемесячно издаваемым информационным указателям, опубликованным в текущем году. Если ссылочный документ заменен (изменен), то при пользовании настоящими Правилами следует руководствоваться замененным (измененным) документом. Если ссылочный материал отменен без замены, то положение, в котором дана ссылка на него, применяется в части, не затрагивающей эту ссылку.

5. Настоящие Правила обязательны для соблюдения органами государственной власти, органами местного самоуправления, физическими и юридическими лицами, должностными лицами, осуществляющими, регулирующими и контролирующими градостроительную деятельность на территории поселения.

## **Статья 2. Основные понятия, используемые в правилах землепользования и застройки и их определения**

Основные понятия, используемые в настоящих Правилах, приведены в Приложении № 2.

## **Статья 3. Полномочия органов местного самоуправления в области регулирования отношений по вопросам землепользования и застройки**

1. К полномочиям Городской Думы городского поселения «Город Медынь» (далее – Городская Дума) в области регулирования отношений по вопросам землепользования и застройки относятся:

- 1) утверждение правил землепользования и застройки, утверждение внесения изменений в правила землепользования и застройки;
- 2) утверждение местных нормативов градостроительного проектирования;
- 3) иные полномочия в соответствии с действующим законодательством.

2. Полномочия Администрации Городского поселения «Город Медынь» исполняет Администрация муниципального района «Медынский район» (далее - Администрация) на основании ст. 37.1 Устава муниципального образования «Медынский район».

3. К полномочиям Администрации в области регулирования отношений по вопросам землепользования и застройки на территории городского поселения «Город Медынь» (далее – поселение) относятся:

- 1) принятие решения о подготовке проекта правил землепользования и застройки и внесения в них изменений;
- 2) принятие решений о подготовке документации по планировке территорий;
- 3) утверждение документации по планировке территорий, в том числе утверждение градостроительных планов земельных участков;
- 4) принятие решений о предоставлении разрешений на условно разрешенный вид использования объектов капитального строительства или земельного участка;
- 5) принятие решений о предоставлении разрешения на отклонение от предельных параметров разрешенного строительства, реконструкции объектов капитального строительства;
- 6) принятие решений о развитии застроенных территорий;
- 7) принятие решений о резервировании земельных участков для муниципальных нужд в порядке, установленном законодательством;

8) выдача разрешений на строительство, реконструкцию объектов капитального строительства, выдача разрешений на ввод объектов капитального строительства в эксплуатацию;

9) иные вопросы землепользования и застройки, относящиеся к ведению исполнительных органов местного самоуправления поселения.

#### **Статья 4. Комиссия по подготовке проекта Правил землепользования и застройки территории поселения**

1. Комиссия по подготовке проекта Правил землепользования и застройки территории городского поселения (далее - Комиссия) создается Постановлением Главы администрации для создания, последовательного совершенствования и обеспечения эффективного функционирования системы регулирования землепользования и застройки городского поселения.

2. Комиссия в своей деятельности руководствуется Конституцией Российской Федерации, федеральными законами, указами и распоряжениями Президента Российской Федерации, постановлениями и распоряжениями Правительства Российской Федерации, законами и нормативными правовыми актами области; Уставами и нормативными правовыми актами поселения и муниципального района «Медынский район» (далее – муниципальный район), настоящими Правилами, а также Положением о комиссии по подготовке проекта Правил землепользования и застройки территории городского поселения.

3. Для осуществления своих функций Комиссия имеет право:

3.1. Получать от структурных подразделений Администрации, предприятий и организаций, независимо от форм собственности, информацию, необходимую для осуществления своей деятельности;

3.2. Запрашивать от структурных подразделений Администрации представление официальных заключений, иных материалов, относящихся к рассматриваемым Комиссией вопросам;

3.3. Привлекать в необходимых случаях независимых экспертов и специалистов для анализа материалов и выработки рекомендаций и решений по рассматриваемым Комиссией вопросам;

3.4. Вносить предложения по изменению персонального состава Комиссии.

4. Порядок деятельности Комиссии

4.1. Комиссия осуществляет свою деятельность в форме заседаний.

4.2. Заседания Комиссии ведет ее председатель, а в случае его отсутствия - его заместитель. Секретарь Комиссии ведет протоколы заседаний, а также уведомляет всех членов Комиссии о дате и времени заседаний посредством телефонной связи с обязательным составлением телефонограмм.

4.3. Заседание Комиссии считается правомочным, если в нем принимают участие более половины ее членов.

4.4. Члены Комиссии участвуют в заседаниях без права замены. В случае отсутствия члена Комиссии на заседании он имеет право изложить свое мнение по рассматриваемым вопросам в письменной форме.

4.5. Решения Комиссии принимаются открытым голосованием простым большинством голосов от числа присутствующих на заседании членов Комиссии и в недельный срок оформляются протоколом, подписываемым председательствующим и секретарем Комиссии. При равенстве голосов голос председательствующего является решающим.

4.6. Член Комиссии, не согласившийся с принятым решением, имеет право в письменном виде изложить свое особое мнение.

4.7. Члены Комиссии осуществляют свою деятельность на безвозмездной основе.

5. Состав Комиссии и его численность определяются постановлением Главы Администрации.

6. Основные функции, задачи Комиссии:

6.1. Основной целью Комиссии является проведение установленных градостроительным законодательством процедур при принятии решения:

Рассмотрение предложений заинтересованных лиц о внесении изменений и дополнений в Правила.

Рассмотрение вопросов об изменении видов разрешенного использования земельных участков и объектов капитального строительства.

Рассмотрение вопросов о предоставлении разрешений на условно разрешенные виды использования земельных участков и объектов капитального строительства.

Рассмотрение вопросов о предоставлении разрешений на отклонения от предельных параметров разрешенного строительства, реконструкции объектов капитального строительства.

Подготовка на имя Главы поселения заключений по вопросам землепользования и застройки, рекомендаций о предоставлении специальных согласований и разрешений по вопросам землепользования и застройки, рекомендаций об издании правовых актов по вопросам землепользования и застройки.

6.2. В процессе работы Комиссии выполняются задачи градостроительного зонирования территории поселения.

7. Порядок рассмотрения предложений заинтересованных лиц о внесении изменений и дополнений в Правила определен статьей 14 настоящих Правил.

## **Статья 5. Общие положения о градостроительном зонировании территории поселения**

1. На карте градостроительного зонирования территории поселения устанавливаются границы территориальных зон. Границы территориальных зон должны отвечать требованию принадлежности каждого земельного участка только к одной территориальной зоне. Формирование одного земельного участка из нескольких земельных участков, расположенных в различных территориальных зонах, не допускается. Территориальные зоны, как правило, не устанавливаются применительно к одному земельному участку.

На карте градостроительного зонирования в обязательном порядке отображаются границы населенных пунктов, входящих в состав поселения, границы зон с особыми условиями использования территорий, границы территорий объектов культурного наследия, границы территорий исторических поселений федерального значения, границы территорий исторических поселений регионального значения. Указанные границы могут отображаться на отдельных картах. Также на карте градостроительного зонирования в обязательном порядке устанавливаются территории, в границах которых предусматривается осуществление деятельности по комплексному и устойчивому развитию территории, в случае планирования осуществления такой деятельности. Границы таких территорий устанавливаются по границам одной или нескольких территориальных зон и могут отображаться на отдельной карте.

2. Границы территориальных зон установлены по красным линиям, линиям магистралей, улиц, проездов, разделяющим транспортные потоки противоположных направлений, границам земельных участков, границам населенных пунктов, границам поселения, естественным границам природных объектов, иным границам. Границы зон с особыми условиями использования территорий, границы территорий объектов культурного наследия, устанавливаемые в соответствии с законодательством Российской Федерации, могут не совпадать с границами территориальных зон.

3. Обязательным приложением к правилам землепользования и застройки являются сведения о границах территориальных зон, которые должны содержать графическое описание местоположения границ территориальных зон, перечень координат характерных точек этих границ в системе координат, используемой для ведения Единого государственного реестра недвижимости. Органы местного самоуправления поселения,

также вправе подготовить текстовое описание местоположения границ территориальных зон. Формы графического и текстового описания местоположения границ территориальных зон, требования к точности определения координат характерных точек границ территориальных зон, формату электронного документа, содержащего указанные сведения, устанавливаются федеральным органом исполнительной власти, осуществляющим функции по выработке государственной политики и нормативно-правовому регулированию в сфере ведения Единого государственного реестра недвижимости, осуществления государственного кадастрового учета недвижимого имущества, государственной регистрации прав на недвижимое имущество и сделок с ним, предоставления сведений, содержащихся в Едином государственном реестре недвижимости.

4. Градостроительный регламент определяет основу правового режима земельных участков и объектов капитального строительства, виды разрешенного использования земельных участков, равно как всего, что находится над и под поверхностью земельных участков и используется в процессе их застройки и последующей эксплуатации объектов капитального строительства, предельные (минимальные и (или) максимальные) размеры земельных участков и предельные параметры разрешенного строительства, реконструкции объектов капитального строительства, а также ограничения использования земельных участков и объектов капитального строительства, реконструкции объектов капитального строительства.

5. Градостроительные регламенты установлены с учетом:

- фактического использования земельных участков и объектов капитального строительства в границах территориальной зоны;

- возможности сочетания в пределах одной территориальной зоны различных видов существующего и планируемого использования земельных участков и объектов капитального строительства;

- функциональных зон и характеристик их планируемого развития, определенных генеральным планом поселения, с учетом утвержденных в составе схемы территориального планирования области и муниципального района зон планируемого размещения объектов регионального значения;

- видов территориальных зон.

6. Действие градостроительного регламента распространяется в равной мере на все земельные участки и объекты капитального строительства, расположенные в пределах границ территориальной зоны, обозначенной на карте градостроительного зонирования.

7. На карте градостроительного зонирования (раздел 9 настоящих Правил) вне пределов территориальных зон отображены территории, на которые действие градостроительных регламентов не распространяется, а также земли, для которых градостроительные регламенты не устанавливаются.

Действие градостроительного регламента не распространяется на земельные участки:

- 1) в границах территорий памятников и ансамблей, включенных в единый государственный реестр объектов культурного наследия (памятников истории и культуры) народов Российской Федерации, а также в границах территорий памятников или ансамблей, которые являются вновь выявленными объектами культурного наследия и решения о режиме содержания, параметрах реставрации, консервации, воссоздания, ремонта и приспособлении которых принимаются в порядке, установленном законодательством Российской Федерации об охране объектов культурного наследия;

- 2) в границах территорий общего пользования (парки, набережные, скверы, бульвары, лесопарки, леса);

- 3) предназначенные для размещения линейных объектов и (или) занятые линейными объектами (линии электропередачи, линии связи (в том числе линейно-

кабельные сооружения), трубопроводы, автомобильные дороги, железнодорожные линии и другие подобные сооружения);

4) предоставленные для добычи полезных ископаемых.

Использование указанных земельных участков определяется уполномоченными федеральными органами исполнительной власти, уполномоченными органами исполнительной власти области или уполномоченными органами местного самоуправления поселения, в соответствии с федеральными законами.

Решения о режиме содержания территорий объектов культурного наследия, параметрах их реставрации, консервации, воссоздания, ремонта и приспособлении принимаются в порядке, установленном законодательством Российской Федерации об охране объектов культурного наследия, а именно: по объектам культурного наследия федерального значения - уполномоченным федеральным органом, по объектам регионального значения - уполномоченным органом исполнительной власти области.

8. Градостроительные регламенты не устанавливаются для земель лесного фонда, земель, покрытых поверхностными водами, земель запаса, земель особо охраняемых природных территорий (за исключением земель лечебно-оздоровительных местностей и курортов), сельскохозяйственных угодий в составе земель сельскохозяйственного назначения, земельных участков, расположенных в границах особых экономических зон.

Градостроительный регламент сельскохозяйственной зоны С1 не установлен для расположенных в данной зоне сельскохозяйственных угодий в составе земель категории сельскохозяйственного назначения.

Использование земельных участков, для которых градостроительные регламенты не устанавливаются, определяется уполномоченными федеральными органами исполнительной власти, уполномоченными органами исполнительной власти субъектов Российской Федерации или уполномоченными органами местного самоуправления в соответствии с федеральными законами.

9. На карте градостроительного зонирования отображены объекты и зоны с особыми условиями использования территории, зоны иных ограничений, условно разделенных по следующим факторам:

1) природно-экологические факторы:

- водные объекты и их водоохранные зоны и прибрежные защитные полосы;
- территории, подверженные опасным геологическим процессам (оползни, обвалы, карсты, подтопления и затопления и другие);
- источники водоснабжения и зоны санитарной охраны;
- объекты специального назначения (кладбища, скотомогильники, полигоны твердых бытовых отходов) и их санитарно-защитные зоны и зоны охраны;

2) техногенные факторы:

- промышленные, коммунальные и сельскохозяйственные предприятия и их санитарно-защитные зоны;
- объектов электроэнергетики и их санитарно-защитные и охранные зоны,
- объекты связи и иные объекты, создающие электромагнитные поля и их санитарно-защитные зоны и зоны ограничений;
- газораспределительных сети и их охранные зоны.

10. Градостроительные регламенты устанавливаются в соответствии с законодательством Российской Федерации в процессе разработки карты градостроительного зонирования на основании детального изучения социально-пространственного качества среды поселения, возможности и рациональности ее изменения.

11. Границы территорий, на которые действие градостроительного регламентов не распространяется, границы территорий, для которых градостроительные регламенты не устанавливаются, границы зон с особыми условиями использования территорий наносятся на карты градостроительного зонирования в соответствии с нормативными правовыми

актами уполномоченных органов исполнительной власти или местного самоуправления; содержащими описание границ; в соответствии с установленным законодательством параметрами таких территорий и зон; на основании документов кадастрового учета; материалов генерального плана поселения, иных документов, содержащих описания местоположения границ указанных территорий и зон.

Изменение установленных уполномоченными органами режима использования и границ территорий, на которые действие градостроительного регламента не распространяется, для которых градостроительные регламенты не устанавливаются, зон с особыми условиями использования территорий осуществляется установившим такие режимы и границы уполномоченным органом. В настоящих Правилах отображаются внесенные изменения.

## **Статья 6. Использование земельных участков, на которые распространяется действие градостроительных регламентов**

1. Использование и застройка земельных участков на территории поселения, на которые распространяется действие градостроительных регламентов, может осуществляться правообладателями земельных участков, объектов капитального строительства только с соблюдением разрешенного использования земельных участков и объектов капитального строительства, разрешенных предельных размеров земельных участков и предельных параметров объектов капитального строительства; соблюдением ограничений использования земельных участков и объектов капитального строительства, установленных в соответствии с законодательством и настоящими Правилами.

Виды разрешенного использования, не предусмотренные в градостроительном регламенте, являются запрещенными.

2. Применительно к каждой территориальной зоне устанавливаются следующие виды разрешенного использования земельных участков и объектов капитального строительства:

а) основные виды разрешенного использования земельных участков и объектов капитального строительства – виды деятельности, объекты, осуществлять и размещать которые на земельных участках разрешено применительно к соответствующим территориальным зонам и выбор таких видов деятельности и объектов осуществляется самостоятельно (без дополнительных разрешений и согласований) правообладателями земельных участков и объектов капитального строительства, за исключением органов государственной власти, органов местного самоуправления, государственных и муниципальных учреждений, государственных и муниципальных унитарных предприятий, при условии соблюдения требований технических регламентов;

б) условно разрешенные виды разрешенного использования земельных участков и объектов капитального строительства – виды деятельности, объекты капитального строительства, осуществлять и размещать которые на земельных участках разрешено в силу перечисления этих видов деятельности и объектов в составе градостроительных регламентов применительно к соответствующим территориальным зонам при условии получения разрешения в порядке, определенном статьей 39 Градостроительного кодекса Российской Федерации и обязательного соблюдения требований технических регламентов;

в) вспомогательные виды разрешенного использования недвижимости, допустимые только в качестве дополнительных по отношению к основным видам разрешенного использования и условно разрешенным видам использования и осуществляются совместные с ним.

3. Применительно к каждой территориальной зоне основными видами разрешенного использования, даже если они прямо не указаны в градостроительных регламентах, являются следующие:

- виды использования, технологически связанные с объектами основных и условно разрешенных видов использования или обеспечивающие их безопасность, в том числе противопожарную в соответствии с нормативно-техническими документами;

- объекты инженерной инфраструктуры, необходимые для инженерного обеспечения объектов основных, условно разрешенных, а также иных вспомогательных видов использования (электроподстанции закрытого типа, распределительные пункты и подстанции, трансформаторные подстанции, котельные тепловой мощностью до 200 Гкал/час, центральные и индивидуальные тепловые пункты, насосные станции перекачки, повышающие водопроводные насосные станции, регулирующие резервуары) при условии соответствия техническим регламентам;

4. На территории земельного участка суммарная общая площадь объектов вспомогательных видов использования не должна превышать общей площади объектов основных и условно разрешенных видов использования.

5. В пределах земельного участка могут сочетаться несколько видов разрешенного использования. При этом вид разрешенного использования, указанный как основной, может выступать в качестве вспомогательного при условии соблюдения требований технических регламентов и нормативов градостроительного проектирования.

6. Границы зон с особыми условиями использования территорий, границы территорий объектов культурного наследия, устанавливаемые в соответствии с законодательством Российской Федерации, могут не совпадать с границами территориальных зон. Разрешенное использование земельных участков и объектов капитального строительства допускается при условии соблюдения ограничения использования земельных участков и объектов капитального строительства.

#### **Статья 7. Особенности использования и застройки земельных участков, расположенных на территориях, отнесенных Правилами к различным территориальным зонам**

1. Земельные участки, сформированные в установленном порядке до вступления в силу настоящих Правил, и расположенные на территориях, отнесенных Правилами к различным территориальным зонам, используются правообладателями таких земельных участков в соответствии с целями их предоставления, за исключением случаев, предусмотренных пунктом 2 настоящей статьи.

2. После вступления в силу настоящих Правил разделение, объединение, изменение границ, вида разрешенного использования земельных участков, указанных в пункте 1 настоящей статьи осуществляется при условии формирования земельных участков в пределах границ соответствующей территориальной зоны.

#### **Статья 8. Особенности использования земельных участков и объектов капитального строительства, не соответствующих градостроительным регламентам**

1. Земельные участки, объекты капитального строительства, существовавшие на законных основаниях до введения в действие настоящих Правил или до внесения изменений в настоящие Правила, и расположенные на территориях, для которых установлены градостроительные регламенты и на которые действие этих градостроительных регламентов распространяется, являются не соответствующими градостроительным регламентам в случаях, когда:

- существующие виды использования земельных участков, объектов капитального строительства не соответствует видам разрешенного использования соответствующей территориальной зоны;

- существующие размеры земельных участков и параметры объектов капитального строительства не соответствуют предельным размерам земельных участков и предельным параметрам разрешенного строительства, реконструкции объектов капитального строительства, установленным для соответствующей территориальной зоны, в том числе установленным режимам охранных зон объектов культурного наследия;



- расположенные на указанных земельных участках производственные и иные объекты капитального строительства требуют установления санитарно-защитных зон, охранных зон, выходящих за границы территориальной зоны расположения этих объектов.

2. Земельные участки, объекты капитального строительства, существовавшие до вступления в силу настоящих Правил и не соответствующие градостроительным регламентам, могут использоваться без установления срока приведения их в соответствие градостроительному регламенту, за исключением случаев, когда использование этих объектов представляет опасность для жизни и здоровья людей, окружающей среды, объектов культурного наследия (памятников истории и культуры), что установлено уполномоченными органами в соответствии с действующим законодательством, нормами и техническими регламентами. Для объектов, представляющих опасность, уполномоченными органами устанавливается срок приведения их в соответствие градостроительному регламенту, нормативами и техническими регламентами или накладывается запрет на использование таких объектов до приведения их в соответствие с градостроительным регламентом, нормативами и техническими регламентами.

3. Изменение вида разрешенного использования земельных участков, изменение вида и реконструкция объектов капитального строительства, указанных в пункте 1 настоящей статьи, может осуществляться путем приведения их в соответствие установленным градостроительным регламентам.

4. Перечень объектов, не соответствующих градостроительным регламентам, а также сроки приведения этих объектов в соответствие с градостроительным регламентом, устанавливается правовым актом Администрации поселения.

## **Статья 9. Осуществление строительства, реконструкции объектов капитального строительства**

1. Строительство, реконструкция объектов капитального строительства на территории поселения осуществляется правообладателями земельных участков, объектов капитального строительства в границах объектов их прав в соответствии с требованиями, установленными Градостроительным кодексом Российской Федерации, другими федеральными законами, законодательством области и принятыми в соответствии с ними правовыми актами поселения, устанавливающими особенности осуществления указанной деятельности на территории поселения.

2. Правообладатели земельных участков, размеры которых меньше установленных градостроительным регламентом минимальных размеров земельных участков либо конфигурация, инженерно-геологические или иные характеристики, перечень которых может быть установлен органами местного самоуправления, неблагоприятны для застройки, вправе обратиться за разрешениями на отклонение от предельных параметров разрешенного строительства, реконструкции объектов капитального строительства. Указанное разрешение может быть выдано только для отдельного земельного участка в порядке, установленном Градостроительным кодексом Российской Федерации и настоящими Правилами (статья 11).

3. Строительство, реконструкция объектов капитального строительства, а также их капитальный ремонт, если при их проведении затрагиваются конструктивные и другие характеристики надежности и безопасности таких объектов, осуществляется:

1) в соответствии с проектной документацией, за исключением строительства, реконструкции, капитального ремонта объектов индивидуального жилищного строительства, когда разработка проектной документации не требуется;

2) на основании разрешения на строительство (за исключением случаев, предусмотренных законодательством Российской Федерации).

4. Лица, осуществляющие действия, не требующие разрешения на строительство, несут ответственность в соответствии с законодательством за последствия, могущие возникнуть в результате осуществления таких действий. Указанные лица вправе запросить

и в течение двух недель получить заключение Администрации (управления архитектуры и градостроительства) о том, что планируемые ими действия не требуют разрешения на строительство.

5. Строительство, реконструкция, капитальный ремонт объектов капитального строительства, государственный строительный надзор на территории поселения осуществляются в соответствии с Градостроительным [кодексом](#) Российской Федерации, федеральным законодательством, законодательством Калужской области и принятыми в соответствии с ними местными нормативными правовыми актами.

6. Подготовка и выдача технических условий осуществляется в порядке, определяемом Главой Администрации.

7. Подготовка проектной документации, ее утверждение, прохождение государственной экспертизы осуществляются в порядке, установленном Градостроительным [кодексом](#) Российской Федерации.

8. Разрешение на строительство выдается в порядке, установленном [статьей 51](#) Градостроительного кодекса Российской Федерации.

9. Разрешение на строительство может выдаваться на отдельные этапы строительства или реконструкции. Под этапами строительства следует понимать следующие виды работ:

- подготовительные работы, связанные со сносом сооружений для нового строительства;
- работы по демонтажу отдельных конструкций при реконструкции;
- земляные работы по устройству фундаментов (строительно-монтажные работы);
- строительство отдельных блоков объекта.

10. Разрешение на ввод объекта в эксплуатацию выдается в порядке, установленном статьи [55](#) Градостроительного кодекса Российской Федерации.

11. Указанные лица вправе за счет собственных средств получить заключение лица, имеющего выданное саморегулируемой организацией свидетельство о допуске к подготовке проектной документации на виды работ, которые оказывают влияние на безопасность объектов капитального строительства о том, что планируемые ими действия не требуют получения разрешения на строительство.

12. В соответствии с федеральным законодательством в сфере социальной защиты инвалидов, в случаях, если существующие объекты социальной, инженерной и транспортной инфраструктур невозможно полностью приспособить с учетом потребностей инвалидов, собственники этих объектов до их реконструкции или капитального ремонта должны принимать согласованные с одним из общественных объединений инвалидов, осуществляющих свою деятельность на территории поселения, муниципального района, меры для обеспечения доступа инвалидов к месту предоставления услуг либо, когда это возможно, обеспечить предоставление необходимых услуг по месту жительства инвалида или в дистанционном режиме. Планировка и застройка населенных пунктов, формирование жилых и рекреационных зон, разработка проектных решений на новое строительство и реконструкцию зданий, сооружений и их комплексов, а также разработка и производство транспортных средств общего пользования, средств связи и информации без приспособления указанных объектов для беспрепятственного доступа к ним инвалидов и использования их инвалидами не допускаются.

## **РАЗДЕЛ 2. ПОЛОЖЕНИЯ ОБ ИЗМЕНЕНИИ ВИДОВ РАЗРЕШЕННОГО ИСПОЛЬЗОВАНИЯ ЗЕМЕЛЬНЫХ УЧАСТКОВ И ОБЪЕКТОВ КАПИТАЛЬНОГО СТРОИТЕЛЬСТВА ФИЗИЧЕСКИМИ И ЮРИДИЧЕСКИМИ ЛИЦАМИ**

### **Статья 10. Определение видов и параметров разрешенного использования земельных участков и объектов капитального строительства**

Граждане и юридические лица вправе выбирать виды и параметры разрешенного использования принадлежащих им земельных участков и объектов капитального строительства в соответствии с градостроительным регламентом при условии соблюдения градостроительных и технических норм и требований к подготовке проектной документации и строительству.

### **Статья 11. Порядок предоставления разрешения на отклонение от предельных параметров разрешенного строительства, реконструкции объекта капитального строительства**

1. Правообладатели земельных участков, размеры которых меньше установленных градостроительным регламентом минимальных размеров земельных участков либо конфигурация, инженерно-геологические или иные характеристики которых неблагоприятны для застройки, вправе обратиться за разрешениями на отклонение от предельных параметров разрешенного строительства, реконструкции объектов капитального строительства.

2. Отклонение от предельных параметров разрешенного строительства, реконструкции объектов капитального строительства разрешается для отдельного земельного участка при соблюдении требований технических регламентов.

3. Заинтересованное в получении разрешения на отклонение от предельных параметров разрешенного строительства, реконструкции объектов капитального строительства лицо направляет в Комиссию заявление о предоставлении такого разрешения.

4. Вопрос о предоставлении разрешения на отклонение от предельных параметров разрешенного строительства, реконструкции объектов капитального строительства подлежит обсуждению на публичных слушаниях, проводимых в порядке, определенном уставом муниципального поселения и (или) нормативными правовыми актами представительного органа муниципального образования с учетом положений, предусмотренных статьей 12 настоящих Правил. Расходы, связанные с организацией и проведением публичных слушаний по вопросу о предоставлении разрешения на отклонение от предельных параметров разрешенного строительства, реконструкции объектов капитального строительства, несет физическое или юридическое лицо, заинтересованное в предоставлении такого разрешения.

5. На основании заключения о результатах публичных слушаний по вопросу о предоставлении разрешения на отклонение от предельных параметров разрешенного строительства, реконструкции объектов капитального строительства Комиссия осуществляет подготовку рекомендаций о предоставлении такого разрешения или об отказе в предоставлении такого разрешения с указанием причин принятого решения и направляет указанные рекомендации Главе администрации.

6. Глава администрации в течение семи дней со дня поступления указанных в части 5 настоящей статьи рекомендаций принимает решение о предоставлении разрешения на отклонение от предельных параметров разрешенного строительства, реконструкции объектов капитального строительства или об отказе в предоставлении такого разрешения с указанием причин принятого решения.

7. Физическое или юридическое лицо вправе оспорить в судебном порядке решение о предоставлении разрешения на отклонение от предельных параметров разрешенного строительства, реконструкции объектов капитального строительства или об отказе в предоставлении такого разрешения.

## **Статья 12. Порядок предоставления разрешения на условно разрешенный вид использования земельного участка или объекта капитального строительства**

Физическое или юридическое лицо, заинтересованное в предоставлении разрешения на условно разрешенный вид использования земельного участка или объекта капитального строительства (далее соответственно - заявитель, разрешение на условно разрешенный вид использования), направляет в Комиссию заявление, в котором указываются:

- 1) индивидуализирующие признаки земельного участка и (или) объекта капитального строительства (адрес, кадастровый номер);
- 2) место расположения существующих и намечаемых объектов капитального строительства, их характеристики (общая площадь, предельное количество этажей, открытые пространства, места парковки автомобилей и прочие);
- 3) общая информация о планируемых объемах ресурсов, необходимых для функционирования объекта (численность работающих, грузооборот, потребность в подъездных железнодорожных путях, энергообеспечение, водоснабжение и тому подобное);
- 4) информация о предполагаемом уровне воздействия на окружающую среду (объем и характер выбросов в атмосферу, количество отходов производства и степень их вредности);
- 5) информация о планируемом количестве посетителей и потребности в местах парковки автомобилей.

### 2. К заявлению прилагаются:

- 1) копия паспорта или иного документа, удостоверяющего личность заявителя (при личном обращении);
- 2) документ, подтверждающий полномочия лица, непосредственно обратившегося в Комиссию, на обращение с заявлением о предоставлении разрешения на условно разрешенный вид использования (в случае когда с заявлением обращается представитель заявителя).

3. Проект решения о предоставлении разрешения на условно разрешенный вид использования подлежит рассмотрению на общественных обсуждениях или публичных слушаниях, проводимых в порядке, установленном Градостроительным кодексом Российской Федерации. В случае, если условно разрешенный вид использования земельного участка или объекта капитального строительства может оказать негативное воздействие на окружающую среду, общественные обсуждения или публичные слушания проводятся с участием правообладателей земельных участков и объектов капитального строительства, подверженных риску такого негативного воздействия.

4. Организатор общественных обсуждений или публичных слушаний направляет сообщения о проведении общественных обсуждений или публичных слушаний по проекту решения о предоставлении разрешения на условно разрешенный вид использования правообладателям земельных участков, имеющих общие границы с земельным участком, применительно к которому запрашивается данное разрешение, правообладателям объектов капитального строительства, расположенных на земельных участках, имеющих общие границы с земельным участком, применительно к которому запрашивается данное разрешение, и правообладателям помещений, являющихся частью объекта капитального строительства, применительно к которому запрашивается данное разрешение. Указанные сообщения направляются не позднее чем через десять дней со дня поступления заявления заинтересованного лица о предоставлении разрешения на условно разрешенный вид использования.

5. Срок проведения общественных обсуждений или публичных слушаний со дня оповещения жителей муниципального образования об их проведении до дня опубликования заключения о результатах общественных обсуждений или публичных слушаний определяется уставом муниципального образования и (или) нормативным

правовым актом представительного органа муниципального образования и не может быть более одного месяца.

6. На основании заключения о результатах публичных слушаний по вопросу о предоставлении разрешения на условно разрешенный вид использования Комиссия готовит рекомендации о предоставлении разрешения на условно разрешенный вид использования или об отказе в предоставлении такого разрешения с указанием причин принятого решения и не позднее 30 рабочих дней после дня проведения публичных слушаний направляет рекомендации главе администрации муниципального образования.

7. На основании рекомендаций Комиссии глава администрации в течение трех рабочих дней со дня их поступления принимает решение о предоставлении разрешения на условно разрешенный вид использования или об отказе в предоставлении такого разрешения. Указанное решение подлежит опубликованию в порядке, установленном для официального опубликования муниципальных правовых актов муниципального образования, и размещается на официальном сайте администрации в информационно-телекоммуникационной сети "Интернет".

8. Расходы, связанные с организацией и проведением общественных обсуждений или публичных слушаний по проекту решения о предоставлении разрешения на условно разрешенный вид использования, несет физическое или юридическое лицо, заинтересованное в предоставлении такого разрешения.

9. В случае если условно разрешенный вид использования земельного участка или объекта капитального строительства включен в градостроительный регламент в установленном для внесения изменений в настоящие Правила порядке после проведения публичных слушаний по инициативе физического или юридического лица, заинтересованного в предоставлении разрешения на условно разрешенный вид использования, решение о предоставлении разрешения на условно разрешенный вид использования такому лицу принимается без проведения публичных слушаний

10. Физическое или юридическое лицо вправе оспорить в судебном порядке решение о предоставлении разрешения на условно разрешенный вид использования или об отказе в предоставлении такого разрешения.

### **РАЗДЕЛ 3. ПОЛОЖЕНИЯ О ПОДГОТОВКЕ ДОКУМЕНТАЦИИ ПО ПЛАНИРОВКЕ ТЕРРИТОРИИ**

#### **Статья 13. Общие положения о подготовке документации по планировке территории**

1. Решение о подготовке документации по планировке территории принимается Администрацией либо на основании предложений физических или юридических лиц о подготовке документации по планировке территории, а также на основании заявлений о принятии решений о подготовке документации по планировке территории от лиц, указанных в части 1.1 статьи 45 Градостроительного кодекса Российской Федерации.

2. Указанное в части 1 настоящей статьи решение подлежит обнародованию (опубликованию) в порядке, установленном для официального обнародования (опубликования) муниципальных правовых актов, иной официальной информации, в течение трех дней со дня принятия такого решения и размещается на официальном сайте муниципального района в сети "Интернет".

3. Со дня обнародования (опубликования) решения о подготовке документации по планировке территории физические или юридические лица вправе представить в Администрацию свои предложения о порядке, сроках подготовки и содержании документации по планировке территории.

4. Администрация осуществляет проверку документации по планировке территории на соответствие требованиям, установленным частью 10 статьи 45 Градостроительного кодекса Российской Федерации. По результатам проверки указанные органы принимают

соответствующее решение о направлении документации по планировке территории Главе поселения или об отклонении такой документации и о направлении ее на доработку.

5. Проекты планировки территории и проекты межевания территории, подготовленные в составе документации по планировке территории на основании решения Администрации до их утверждения подлежат обязательному рассмотрению на публичных слушаниях.

5.1. Публичные слушания по проекту планировки территории и проекту межевания территории не проводятся, если они подготовлены в отношении:

1) территории, подлежащей комплексному освоению в соответствии с договором о комплексном освоении территории;

2) территории в границах земельного участка, предоставленного некоммерческой организации, созданной гражданами, для ведения садоводства, огородничества, дачного хозяйства или для ведения дачного хозяйства иному юридическому лицу;

3) территории для размещения линейных объектов в границах земель лесного фонда.

6. Порядок организации и проведения публичных слушаний по проекту планировки территории и проекту межевания территории определяется Уставом муниципального образования городское поселение «Город Медынь» и (или) нормативными правовыми актами Городской Думы с учетом положений настоящей статьи.

7. В целях соблюдения права человека на благоприятные условия жизнедеятельности, прав и законных интересов правообладателей земельных участков и объектов капитального строительства публичные слушания по проекту планировки территории и проекту межевания территории проводятся с участием граждан, проживающих на территории, применительно к которой осуществляется подготовка проекта ее планировки и проекта ее межевания, правообладателей земельных участков и объектов капитального строительства, расположенных на указанной территории, лиц, законные интересы которых могут быть нарушены в связи с реализацией таких проектов.

8. При проведении публичных слушаний по проекту планировки территории и проекту межевания территории всем заинтересованным лицам должны быть обеспечены равные возможности для выражения своего мнения.

9. Участники публичных слушаний по проекту планировки территории и проекту межевания территории вправе представить в уполномоченные на проведение публичных слушаний орган местного самоуправления поселения свои предложения и замечания, касающиеся проекта планировки территории или проекта межевания территории, для включения их в протокол публичных слушаний.

10. Заключение о результатах публичных слушаний по проекту планировки территории и проекту межевания территории подлежит обнародованию (опубликованию) в порядке, установленном для официального опубликования муниципальных правовых актов, иной официальной информации, и размещается на официальном сайте в сети "Интернет".

11. Срок проведения публичных слушаний со дня оповещения жителей муниципального образования о времени и месте их проведения до дня опубликования заключения о результатах публичных слушаний определяется Уставом муниципального образования городское поселение «Город Медынь» и (или) нормативными правовыми актами Городской Думы и не может быть менее одного месяца и более трех месяцев.

12. Городская Дума—направляет Главе администрации подготовленную документацию по планировке территории, протокол публичных слушаний по проекту планировки территории и проекту межевания территории и заключение о результатах публичных слушаний не позднее чем через пятнадцать дней со дня проведения публичных слушаний.

13. Глава администрации с учетом протокола публичных слушаний по проекту планировки территории и проекту межевания территории и заключения о результатах публичных слушаний принимает решение об утверждении документации по планировке

территории или об отклонении такой документации и о направлении ее в орган местного самоуправления на доработку с учетом указанных протокола и заключения.

14. Утвержденная документация по планировке территории (проекты планировки территории и проекты межевания территории) подлежит обнародованию (опубликованию) в порядке, установленном для официального опубликования муниципальных правовых актов, иной официальной информации, в течение семи дней со дня утверждения указанной документации и размещается на официальном сайте муниципального района в сети "Интернет".

15. На основании документации по планировке территории, утвержденной Главой администрации, Городская Дума вправе вносить изменения в правила землепользования и застройки в части уточнения установленных градостроительным регламентом предельных параметров разрешенного строительства и реконструкции объектов капитального строительства.

16. В случае, если физическое или юридическое лицо обращается в Администрацию с заявлением о выдаче ему градостроительного плана земельного участка, проведение процедур, предусмотренных частями 1 - 15 настоящей статьи, не требуется. Администрация осуществляет подготовку градостроительного плана земельного участка в соответствии с Градостроительным кодексом Российской Федерации.

#### **РАЗДЕЛ 4. ПОЛОЖЕНИЯ О ПРОВЕДЕНИИ ПУБЛИЧНЫХ СЛУШАНИЙ ПО ВОПРОСАМ ЗЕМЛЕПОЛЬЗОВАНИЯ И ЗАСТРОЙКИ**

##### **Статья 14. Общие положения о порядке проведения публичных слушаний по вопросам землепользования и застройки**

1. Публичные слушания проводятся в целях соблюдения права человека на благоприятные условия жизнедеятельности, прав и законных интересов правообладателей земельных участков и объектов капитального строительства, информирования общественности и обеспечения права участия граждан в принятии решений по землепользованию и застройке.

2. Публичные слушания проводятся:

- по проекту генерального плана поселения и проектам решений о внесении в него изменений и дополнений;
- по проекту Правил землепользования и застройки поселения и проектам решений о внесении в него изменений и дополнений;
- по проектам планировки территории и проектам межевания территорий;
- по предоставлению разрешения на условно разрешенный вид использования земельного участка или объекта капитального строительства;
- при получении разрешения на отклонение от предельных параметров разрешенного строительства, реконструкцию объектов капитального строительства;
- в иных случаях, предусмотренных действующим законодательством.

3. Порядок информирования населения поселения о подготовке указанных в пункте 2 настоящей статьи документов, а также о подготовке к внесению в них изменений; порядок организации и проведения по ним публичных слушаний определяется в соответствии с требованиями Градостроительного кодекса Российской Федерации.

## **РАЗДЕЛ 5. ПОЛОЖЕНИЯ О ВНЕСЕНИИ ИЗМЕНЕНИЙ В ПРАВИЛА ЗЕМЛЕПОЛЬЗОВАНИЯ И ЗАСТРОЙКИ**

### **Статья 15. Порядок внесения изменений в Правила землепользования и застройки поселения**

1. Внесение изменений в Правила осуществляется в порядке, предусмотренном законодательством Российской Федерации, Калужской области, нормативными правовыми актами поселения.

2. Основаниями для рассмотрения вопроса о внесении изменений в Правила являются:

- несоответствие Правил Генеральному плану поселения;
- поступление предложений об изменении границ территориальных зон, изменении градостроительных регламентов.

3. Предложения о внесении изменений в Правила направляются в Комиссию:

- федеральными органами исполнительной власти в случаях, если Правила могут воспрепятствовать функционированию, размещению объектов капитального строительства федерального значения;

- органами исполнительной власти Калужской области в случаях, если Правила могут воспрепятствовать функционированию, размещению объектов капитального строительства регионального значения;

- Городской думой, в случаях, если необходимо совершенствовать порядок регулирования землепользования и застройки территории поселения, ввиду необходимости учета произошедших изменений в федеральном законодательстве, законодательстве Калужской области, а также ввиду необходимости включения в Правила дополнительных и уточняющих положений (включая показатели предельных параметров разрешенного строительства, ограничений по условиям охраны объектов культурного наследия, по экологическим и санитарно-эпидемиологическим условиям, другие положения);

- физическими или юридическими лицами в инициативном порядке либо в случаях, если в результате применения Правил, земельные участки и объекты капитального строительства не используются эффективно, причиняется вред их правообладателям, снижается стоимость земельных участков и объектов капитального строительства, не реализуются права и законные интересы граждан и их объединений.

К предложениям о внесении изменений в Правила прикладываются документы, подтверждающие необходимость внесения изменений в Правила.

4. Комиссия в течение тридцати дней со дня поступления предложения о внесении изменения в Правила осуществляет подготовку заключения, в котором содержатся рекомендации о внесении в соответствии с поступившим предложением изменения в Правила или об отклонении такого предложения с указанием причин отклонения, и направляет это заключение Главе поселения.

Для подготовки заключения Комиссия может запросить заключения уполномоченных органов в сфере архитектуры и градостроительства, охраны окружающей среды, санитарно-эпидемиологического надзора, охраны и использования объектов культурного наследия, иных органов, в компетенцию которых входит принятие решений по предмету изменений в Правила. Письменные заключения указанных уполномоченных органов представляются в Комиссию в установленный законом срок.

В заключениях характеризуется возможность соблюдения технических регламентов (нормативов и стандартов), установленных в целях охраны окружающей природной среды, объектов культурного наследия, здоровья, безопасности проживания и жизнедеятельности людей, соблюдения прав и интересов владельцев смежно расположенных земельных участков и объектов недвижимости, иных физических и юридических лиц в результате изменений Правил.



5. Глава поселения с учетом рекомендаций, содержащихся в заключении Комиссии, в течение тридцати дней принимает решение о подготовке проекта о внесении изменений в Правила или об отклонении предложения о внесении изменений в Правила с указанием причин отклонения и направляет копию такого решения заявителем.

Глава поселения не позднее десяти дней с даты принятия решения о подготовке проекта изменений и дополнений в Правила обеспечивает обнародование (опубликование) сообщения о принятии такого решения и размещение его на официальном сайте муниципального района в сети «Интернет».

Комиссия подготавливает проект изменений и дополнений в Правила и передает его Главе поселения. Глава поселения в течение десяти дней принимает решение о проведении публичных слушаний по проекту изменений и дополнений в Правила.

Глава поселения не позднее десяти дней с даты принятия решения о проведении публичных слушаний по проекту изменений и дополнений в Правила обеспечивает опубликование сообщения о принятии такого решения и размещение на официальном сайте.

6. Публичные слушания по предложениям о внесении изменений в Правила проводятся Комиссией в порядке, определяемом законодательством Российской Федерации, Калужской области, нормативными правовыми актами поселения и настоящими Правилами. Продолжительность публичных слушаний составляет не менее двух и не более четырех месяцев в соответствии с федеральным законодательством.

В случае подготовки правил землепользования и застройки применительно к части территории поселения публичные слушания по проекту Правил землепользования и застройки проводятся с участием правообладателей земельных участков и (или) объектов капитального строительства, находящихся в границах указанной части территории поселения. В случае подготовки изменений в Правила землепользования и застройки в части внесения изменений в градостроительный регламент, установленный для конкретной территориальной зоны, публичные слушания по внесению изменений в правила землепользования и застройки проводятся в границах территориальной зоны, для которой установлен такой градостроительный регламент. В этих случаях срок проведения публичных слушаний не может быть более чем один месяц.

Заключение о результатах публичных слушаний подлежит обнародованию (опубликованию) в порядке, установленном для официального опубликования муниципальных правовых актов, иной официальной информации, и размещаются на официальном сайте.

7. После завершения публичных слушаний по проекту о внесении изменений в Правила Комиссия с учетом результатов таких публичных слушаний представляет проект указанных изменений Главе поселения. Обязательным приложением к проекту являются протоколы публичных слушаний и заключение о результатах публичных слушаний.

8. Глава поселения в течение десяти дней после представления ему проекта о внесении изменений в Правила и указанных в пункте 7 настоящей статьи обязательных приложений принимает решение о направлении указанного проекта в Городскую Думу или об отклонении проекта и о направлении его на доработку с указанием даты его повторного представления.

9. Городская Дума по результатам рассмотрения проекта о внесении изменений в Правила и обязательных приложений к нему может утвердить внесение изменений в Правила или направить проект о внесении изменений в Правила на доработку в соответствии с результатами публичных слушаний по указанному проекту. Решение Городской Думы о внесении изменений в Правила подлежит обнародованию (опубликованию) в порядке, установленном для официального опубликования муниципальных правовых актов, иной официальной информации, и размещаются на официальном сайте муниципального района. Решение с приложениями направляется в информационную систему обеспечения градостроительной деятельности и в орган,

уполномоченный на осуществление государственного контроля за соблюдением законодательства о градостроительной деятельности.

Органы государственной власти, физические и юридические лица вправе оспорить решение об утверждении изменений в Правила в судебном порядке.

10. Внесение изменений и дополнений в настоящие Правила, вызванные изменением федерального законодательства, законодательства Калужской области, а также вызванные необходимостью исправления выявленных технических ошибок производятся на основании заключения Комиссии.

## **РАЗДЕЛ 6. ПОЛОЖЕНИЯ О РЕГУЛИРОВАНИИ ИНЫХ ВОПРОСОВ ЗЕМЛЕПОЛЬЗОВАНИЯ И ЗАСТРОЙКИ**

### **Статья 16. Общие принципы регулирования иных вопросов землепользования и застройки на территории поселения**

1. Иные вопросы землепользования и застройки на территории поселения регулируются законодательством Российской Федерации, законами Калужской области, нормативными правовыми актами Калужской области, муниципального района, поселения.

### **Статья 17. Право на строительные изменения объектов капитального строительства и основания для его реализации. Виды строительных изменений объектов капитального строительства**

1. Правообладатели земельных участков и объектов капитального строительства, их доверенные лица вправе производить строительные изменения объектов капитального строительства. Под строительными изменениями объектов капитального строительства понимаются новое строительство, реконструкция, строительство пристроек, снос объектов капитального строительства, капитальный ремонт, затрагивающий конструктивные и другие характеристики надежности и безопасности объектов капитального строительства, иные подобные изменения объектов капитального строительства.

Право на строительные изменения объектов капитального строительства может быть реализовано при наличии разрешения на строительство, предоставляемого в соответствии с законодательством о градостроительной деятельности Российской Федерации, Калужской области и статьей 9 настоящих Правил.

### **Статья 18. Правовой режим временных объектов на территории поселения**

#### **1. Виды временных объектов:**

а) временные объекты, используемые для предпринимательской и иной приносящей доход деятельности, в том числе объекты торговли, объекты мелкорозничной торговли, объекты общественного питания, объекты бытового обслуживания, объекты по обслуживанию легкового автомобильного транспорта (киоски, навесы, лотки, кафе, парковки);

б) временные объекты, предназначенные для решения вопросов местного значения, в том числе мусоросборники, площадки для мусоросборников, остановочные комплексы;

в) временные объекты, используемые гражданами для ведения личного подсобного хозяйства, эксплуатации жилого дома, дачного хозяйства, огородничества, садоводства, погреба, гаражи, если такие объекты не используются для осуществления предпринимательской деятельности;

г) временные объекты, используемые для строительства (реконструкции, капитального ремонта) объектов капитального строительства и размещаемые на специально предоставленных земельных участках на срок осуществления строительства (реконструкции, капитального ремонта);

д) иные временные объекты, виды которых могут определяться нормативным правовым актом муниципального образования.

2. Установка временных объектов осуществляется с письменного согласия Администрации с соблюдением санитарно-эпидемиологических правил и норм, норм и правил пожарной безопасности, строительных норм и правил, требований технических регламентов.

3. На отношения, связанные с установкой, сносом и переносом временных объектов, указанных в пунктах б), в), г) части 1 настоящей статьи, не распространяются требования к характеристикам временных объектов, предусмотренные статьями 27 - 31 настоящих Правил.

4. По истечении срока законного владения и (или) пользования земельным участком, на котором располагается временный объект, либо при возникновении иных оснований, предусмотренных действующим законодательством и муниципальными нормативными правовыми актами, временный объект подлежит сносу (демонтажу) или переносу за счет его собственника либо иного лица, по инициативе которого был установлен и (или) введен в эксплуатацию временный объект, за исключением случаев, предусмотренных действующим законодательством и настоящими Правилами.

5. Порядок подготовки и оформления документов для установки и эксплуатации временных объектов, а также случаи и порядок сноса (демонтажа) и переноса временных объектов на территории поселения, в том числе установленных в нарушение настоящих Правил, устанавливаются нормативными правовыми актами Администрации.

#### **Требования, предъявляемые к временным объектам**

1. Правовой режим временных объектов на территории поселения определяется совокупностью следующих требований к их характеристикам:

а) требования к параметрам и конструктивным характеристикам временных объектов;

б) требования к архитектурному стилю, цветовому оформлению и материалам отделки фасадов временных объектов;

в) требования к размещению временных объектов;

г) требования к целевому (функциональному) назначению и требования к эксплуатации временных объектов.

2. На территории поселения не допускается установка и эксплуатация временных объектов без письменного согласия Администрации.

#### **Требования к параметрам, конструктивным характеристикам и размещению временных объектов**

1. Проектирование временного объекта должно определять архитектурные, функционально-технологические и инженерно-технические решения, соответствующие действующим нормам и правилам, обеспечивающие надежность и безопасность временных объектов при их эксплуатации.

2. Установка временных объектов на территории поселения осуществляется с учетом параметров застройки соответствующего элемента планировочной структуры (квартала, улицы, микрорайона и т.д.) и должна обеспечивать оптимальную плотность их размещения.

3. Временные объекты, устанавливаемые и (или) эксплуатируемые на территории поселения, должны иметь характеристики и параметры, соответствующие следующим основным требованиям:

а) временный объект не должен иметь капитального фундамента и (или) подземных помещений, а также иных конструктивных элементов, позволяющих отнести такой объект к недвижимому имуществу;

б) временный объект должен иметь общую площадь не более семидесяти пяти квадратных метров, количество этажей не более чем один, высоту от уровня прилегающей территории не более пяти метров, высоту внутренних помещений не менее двух с

половиной метров (за исключением сборно-разборных конструкций кафе, шиномонтажных мастерских);

в) временные объекты шиномонтажных мастерских должны иметь общую площадь не более трехсот квадратных метров, количество этажей не более чем один, высоту от уровня прилегающей территории не более пяти метров, высоту внутренних помещений не менее двух с половиной метров.

4. На территории поселения запрещается:

а) переоборудование (реконструкция) временного объекта путем создания капитального фундамента, а также путем проведения иных строительных работ, влекущих изменение конструктивных характеристик и параметров временного объекта, в том числе влекущих возникновение конструктивных элементов объекта капитального строительства;

б) установка и эксплуатация временных объектов в санитарно-защитных зонах, зонах охраны объектов культурного наследия, иных зонах с особыми условиями использования территорий, в пределах линий улиц, дорог и проездов, если иное не предусмотрено действующим законодательством, нормативными правовыми актами Городской Думы, настоящими Правилами.

#### **Требования к архитектурному стилю, цветовому оформлению и материалам отделки фасадов временных объектов**

1. Внешний вид временного объекта, цветовое оформление временного объекта и материалы отделки фасадов временного объекта должны соответствовать архитектурным стилям соответствующей части городской застройки и определяются путем подготовки эскизного проекта временного объекта.

2. Разработанный эскизный проект временного объекта подлежит согласованию с Администрацией. Требования к содержанию и форме эскизного проекта, порядок согласования эскизного проекта и условия изменения эскизного проекта устанавливаются нормативным правовым актом Администрации.

3. Требования, установленные настоящей статьей, применяются в части, не противоречащей Правилам благоустройства территории городского поселения «Город Медынь».

#### **Требования к целевому (функциональному) назначению и требования к эксплуатации временных объектов**

1. Целевое (функциональное) назначение временного объекта определяется лицом, заинтересованным в установке и (или) эксплуатации временного объекта, в соответствии с действующим законодательством и настоящими Правилами.

2. Эксплуатация временного объекта на территории поселения допускается только при наличии правоустанавливающих документов на земельный участок.

3. Эксплуатация временного объекта должна осуществляться в соответствии с его целевым (функциональным) назначением, определенным при согласовании установки временного объекта. В процессе эксплуатации временного объекта его владелец обязан производить текущий ремонт объекта, обеспечивающий соответствие внешнего вида объекта согласованному эскизному проекту.

#### **Особенности временных объектов, используемых для строительства (реконструкции, капитального ремонта) объектов капитального строительства**

1. Временные объекты, используемые для строительства (реконструкции, капитального ремонта) объектов капитального строительства, должны соответствовать требованиям технических регламентов (а вплоть до их вступления в установленном порядке в силу – нормативным техническим документам в части, не противоречащей законодательству Российской Федерации о техническом регулировании и ГрК РФ), предъявляемым к бытовым, производственным, административным и жилым зданиям, сооружениям и помещениям.

2. Состав временных объектов, размещаемых на территории строительной площадки, определяется проектом организации строительства, разработанным в составе проектной документации.

3. Запрещается возведение на отведенных для строительства земельных участках временных объектов, за исключением объектов, непосредственно связанных с производством строительных работ, допускаемых строительными нормами и правилами.

4. По окончании строительства временные объекты, размещенные на территории строительной площадки, в том числе временные подъездные пути, должны быть демонтированы, территория приведена застройщиком в порядок в соответствии с проектом организации строительства.

### **Статья 19. Ограничение точечного строительства**

1. Размещение вновь создаваемых объектов капитального строительства на территории поселения осуществляется в соответствии с утвержденными в установленном порядке проектами планировки территории, нормативами градостроительного проектирования Калужской области, настоящими Правилами.

2. В случае отсутствия утвержденного проекта планировки территории размещение отдельных объектов капитального строительства на застроенных территориях на территории поселения может осуществляться с соблюдением ограничений точечного строительства, а именно следующих условий:

а) наличие необходимости размещения объекта капитального строительства в соответствии с программами развития поселения;

б) наличие резервных мощностей объектов инженерной инфраструктуры;

в) обеспеченность планируемого к размещению объекта капитального строительства нормативной социальной инфраструктурой, в том числе объектами детских дошкольных учреждений, в соответствии с нормативами градостроительного проектирования Калужской области;

г) наличие свободной нормативной территории для обслуживания планируемого к размещению объекта капитального строительства.

3. Требования, предусмотренные частью 2 настоящей статьи, учитываются при подготовке градостроительного плана земельного участка.

### **Статья 20. Обустройство строительных площадок при строительстве, реконструкции объектов капитального строительства**

1. Застройщик (заказчик) до начала строительства, реконструкции обязан обустроить строительную площадку, обеспечить вынос на площадку геодезической разбивочной основы, обеспечить подводку инженерных сетей для обеспечения строительномонтажных работ, устройство подъездов с твердым покрытием согласно проектной документации.

2. Обустройство строительной площадки осуществляется застройщиком (заказчиком) в соответствии с действующим законодательством, настоящими Правилами, Правилами благоустройства городского поселения «Город Медынь».

### **Статья 21. Контроль за использованием земельных участков и объектов капитального строительства**

1. Контроль за использованием земельных участков и объектов капитального строительства осуществляют должностные лица надзорных и контролирующих органов, которым в соответствии с законодательством предоставлены такие полномочия.

2. Муниципальный земельный контроль ведется для обеспечения соблюдения всеми физическими и юридическими лицами требований нормативных правовых актов в целях эффективного использования земель, защиты государственных, муниципальных и общественных интересов в сфере земельных правоотношений, а также конституционных прав граждан и юридических лиц на землю, осуществление мероприятий по изучению

состояния земель, планированию и организации рационального использования земель, образованию новых и упорядочению существующих объектов землеустройства и установлению их границ на местности (территориальное землеустройство).



**Козлов Николай Васильевич**  
Администрация МР "Медынский район"  
10 августа 2018 г., 14:16:33

№ Сертификата ЭП: 0111E8A2902500D080E811F967C6FE37EE  
Выдан: ООО "ТехноКад"  
Действителен: с 04.06.2018 13:09 по 04.06.2019 13:19 UTC

<http://services.technokad.ru/ESR/Signature/dca8ae6de7154db7898938ef7d79129f>

## ЧАСТЬ III. КАРТЫ ГРАДОСТРОИТЕЛЬНОГО ЗОНИРОВАНИЯ

### РАЗДЕЛ 9. КАРТЫ ГРАДОСТРОИТЕЛЬНОГО ЗОНИРОВАНИЯ

Карты градостроительного зонирования территории выполнена в соответствии с положениями Градостроительного кодекса РФ, с учетом документов территориального планирования и планировки территории.

Основой зонирования является генеральный план поселения.

На картах градостроительного зонирования показаны:

1) территориальные зоны в соответствии с частью II настоящих Правил;

2) границы зон с особыми условиями использования территорий – санитарно-защитные зоны, водоохранные зоны, иные зоны, установленные в соответствии с законодательством Российской Федерации;

3) основные территории общего пользования, выделенные или предназначенные для выделения посредством красных линий, определяемых проектами планировки, и не подлежащие приватизации (территории общего пользования), иные территории, для которых градостроительные регламенты не устанавливаются.

Для каждой территориальной зоны устанавливаются градостроительные регламенты с указанием видов разрешенного использования, а также требования дополнительных ограничений градостроительной деятельности для использования земельных участков и объектов капитального строительства в зонах с особыми условиями использования, содержащиеся в разделе 8.

Территориальным зонам присвоены индексы, в которых сокращённо указаны: тип зоны по назначению, порядковый номер в ряду сходных по характеру зон.

Структура и кодировка территориальных зон, принята согласно таблице условных обозначений и наименований территориальных зон, приложения к Приказу Министерства регионального развития Российской Федерации от 30 января 2012 года № 19 «Требования к описанию и отображению в документах территориального планирования объектов федерального значения, объектов регионального значения, объектов местного значения».

Карты градостроительного зонирования приведены в Приложении № 1 к Правилам землепользования и застройки городского поселения «Город Медынь».

## Приложения

**Приложение № 1. Карты градостроительного зонирования городского поселения «Город Медынь» (прилагаются).**

**Приложение № 2. Основные понятия, используемые в правилах землепользования и застройки и их определения**

В настоящих Правилах используются следующие основные понятия в части, не противоречащей действующему законодательству, регулирующему отношения в области градостроительной деятельности:

**автостоянка** - здание, сооружение (часть здания, сооружения) или специальная открытая площадка, предназначенные только для хранения (стоянки) автомобилей (СНиП 21-02-99);

**арендаторы земельных участков** - лица, владеющие и пользующиеся земельными участками по договору аренды, договору субаренды (Земельный кодекс РФ от 25.10.2001);

**балкон** - выступающая из плоскости стены фасада огражденная площадка, служащая для отдыха в летнее время (СНиП 2.08.01-89);

**блокированный жилой дом** - здание квартирного типа, состоящее из двух и более квартир, каждая из которых имеет изолированный вход и доступ на отдельный земельный участок (СНиП 2.08.01-89);

**веранда** - застекленное неотапливаемое помещение, пристроенное к зданию или



встроенное в него (СНиП 2.08.01-89);

**виды разрешенного использования недвижимости** - виды деятельности, осуществлять которые на земельных участках и в расположенных на них объектах недвижимости разрешено в силу поименования этих видов в статье 44 настоящих Правил при соблюдении правил, установленных настоящим и иными нормативными правовыми актами, техническими нормативными документами;

**водоохранная зона** - территория, примыкающая к акваториям рек, озер, водохранилищ и других поверхностных водных объектов, применительно к которой установлен специальный режим хозяйственной и иной деятельности для предотвращения загрязнений, заиления и истощения водных объектов, сохранения среды обитания объектов животного и растительного мира;

**временные строения и сооружения** - конструкция которых является сборно-разборной или возможна их перестановка и перемещение на земельном участке с помощью техники; сооруженные без капитальных конструкций (фундаментов, кирпичных стен, подвалов, смотровых ям и т.п.);

**вспомогательные виды разрешенного использования** - дополнительные по отношению к основным видам разрешенного использования недвижимости и параметрам разрешенного строительства, установленным статьей 44 настоящих Правил (Градостроительный кодекс РФ от 29.12.2004);

**высота строения** - расстояние по вертикали, измеренное от планировочной отметки земли до наивысшей точки плоской крыши или до наивысшей точки конька скатной крыши;

**генеральный план** - вид документа территориального планирования, определяющий цели, задачи и направления территориального планирования поселения и этапы их реализации, разрабатываемый для обеспечения устойчивого развития территории;

**градостроительная деятельность** - деятельность по развитию территорий, в том числе городов и иных поселений, осуществляемая в виде территориального планирования, градостроительного зонирования, планировки территорий, архитектурно-строительного проектирования, строительства, капитального ремонта, реконструкции объектов капитального строительства (Градостроительный кодекс РФ от 29.12.2004);

**градостроительная деятельность** - деятельность по развитию территорий, в том числе населенных пунктов, осуществляемая в виде территориального планирования, градостроительного зонирования, планировки территории, архитектурно-строительного проектирования, строительства, капитального ремонта, реконструкции объектов капитального строительства;

**градостроительная документация** - документация о территориальном планировании территорий муниципальных образований, населенного пункта (генеральный план, проект черты населенного пункта, другая документация);

**градостроительное зонирование** - зонирование территорий муниципальных образований в целях определения территориальных зон и установления градостроительных регламентов (Градостроительный кодекс РФ от 29.12.2004);

**градостроительный регламент** - устанавливаемые в пределах границ соответствующей территориальной зоны виды разрешенного использования земельных участков, равно как всего, что находится над и под поверхностью земельных участков и используется в процессе их застройки и последующей эксплуатации объектов капитального строительства, предельные (минимальные и (или) максимальные) размеры земельных участков и предельные параметры разрешенного строительства, реконструкции объектов капитального строительства, а также ограничения использования земельных участков и объектов капитального строительства (Градостроительный кодекс РФ от 29.12.2004);

**документация по планировке территории** - документация, подготовленная в целях обеспечения устойчивого развития территорий, выделения элементов планировочной структуры (кварталов, микрорайонов, иных элементов), установления границ земельных участков, на которых расположены объекты капитального строительства, границ земельных участков, предназначенных для строительства и размещения линейных объектов, проекты планировки территории, проекты межевания территории и градостроительные планы земельных участков;

**дорога** - путь сообщения на территории населенного пункта, предназначенный для движения автомобильного транспорта, как правило, изолированный от пешеходов, жилой и общественной застройки, обеспечивающий выход на внешние автомобильные дороги и ограниченный красными линиями улично-дорожной сети;

**жилой дом** - индивидуально-определенное здание, которое состоит из комнат, а также помещений вспомогательного использования, предназначенных для удовлетворения гражданами бытовых и иных нужд, связанных с их проживанием в таком здании (Жилищный кодекс РФ от 29.12.2004);

**жилой дом малоэтажный** – включает понятия усадебного индивидуального жилого дома, многоквартирного жилого дома, блокированного жилого дома;

**жилой дом блокированный** - жилой дом с количеством этажей не более чем три, состоящий из нескольких блоков, количество которых не превышает десять, каждый из которых предназначен для проживания одной семьи, имеет общую стену (общие стены) без проемов с соседними блоками, расположен на отдельном земельном участке и имеет выход на территорию общего пользования;

**жилой дом индивидуальный** - отдельно стоящий жилой дом с количеством этажей не более чем три, предназначенный для проживания одной-двух семей;

**жилой дом многоквартирный** - совокупность более двух квартир, имеющих самостоятельные выходы либо на земельный участок, прилегающий к жилому дому, либо в помещения общего пользования в таком доме. Многоквартирный жилой дом содержит в себе элементы общего имущества собственников жилых помещений в соответствии с жилищным законодательством;

**зоны с особыми условиями использования территорий** - охранные, санитарно-защитные зоны, зоны охраны объектов культурного наследия (памятников истории и культуры) народов Российской Федерации (далее - объекты культурного наследия), водоохранные зоны, зоны охраны источников питьевого водоснабжения, зоны охраняемых объектов, иные зоны, устанавливаемые в соответствии с законодательством Российской Федерации (Градостроительный кодекс РФ от 29.12.2004);

**земельный участок** - часть поверхности земли (в том числе почвенный слой), границы которой описаны и удостоверены в установленном порядке;

**зоны санитарной охраны источников питьевого водоснабжения** - организуются в составе трех поясов: первый пояс (строгого режима) включает территорию расположения водозаборов, площадок всех водопроводных сооружений и водопроводящего канала; второй и третий пояса (пояса ограничений) включают территорию, предназначенную для предупреждения загрязнения воды источников водоснабжения. Санитарная охрана водоводов обеспечивается санитарно-защитной полосой. В каждом из трех поясов, а также в пределах санитарно-защитной полосы соответственно их назначению устанавливается специальный режим и определяется комплекс мероприятий, регламентируемый действующими государственными санитарно-экологическими правилами и нормативами;

**застроенный участок земли** - участок, на котором расположены здания, строения, наземные, подземные и иные сооружения;

**застройщик** - физическое или юридическое лицо, обеспечивающее на принадлежащем ему земельном участке строительство, реконструкцию, капитальный ремонт объектов капитального строительства, а также выполнение инженерных

изысканий, подготовку проектной документации для их строительства, реконструкции, капитального ремонта (Градостроительный кодекс РФ от 29.12.2004);

**зеленые насаждения** - совокупность лесной, древесно-кустарниковой и травянистой растительности на территории населенного пункта;

**землевладельцы** - физические лица, владеющие и пользующиеся земельными участками на праве пожизненного наследуемого владения (Земельный кодекс РФ от 25.10.2001);

**землепользователи** - юридические лица, определенные ст. 20 Земельного кодекса РФ, владеющие и пользующиеся земельными участками на праве постоянного (бессрочного) пользования или на праве безвозмездного срочного пользования (Земельный кодекс РФ от 25.10.2001);

**индивидуальное жилищное строительство** - форма обеспечения граждан жилищем путем строительства домов на праве личной собственности, выполняемого при непосредственном участии граждан или за их счет (СП 30-102-99);

**инженерная, транспортная и социальная инфраструктуры** - комплекс сооружений и коммуникаций транспорта, связи, инженерного оборудования, а также объектов социального и культурно-бытового обслуживания населения, обеспечивающий устойчивое развитие и функционирование населенного пункта;

**инженерные изыскания** - изучение природных условий и факторов техногенного воздействия в целях рационального и безопасного использования территорий и земельных участков в их пределах, подготовки данных по обоснованию материалов, необходимых для территориального планирования, планировки территории и архитектурно-строительного проектирования (Градостроительный кодекс РФ от 29.12.2004);

**квартал** - структурный элемент жилой застройки;

**киоск** - оснащенное торговым оборудованием строение, не имеющее торгового зала и помещений для хранения товаров, рассчитанное на одно рабочее место продавца, на площади которого хранится товарный запас (ГОСТ Р 51303-99);

**коэффициент строительного использования земельного участка** - отношение общей площади всех строений на участке (существующих и тех, которые могут быть построены дополнительно) к площади земельного участка. Суммарная разрешенная общая площадь строений на участке определяется умножением значения коэффициента на показатель площади земельного участка;

**красные линии** - линии, которые обозначают существующие, планируемые (изменяемые, вновь образуемые) границы территорий общего пользования, границы земельных участков, на которых расположены сети инженерно-технического обеспечения, линии электропередачи, линии связи (в том числе линейно-кабельные сооружения), трубопроводы, автомобильные дороги, железнодорожные линии и другие подобные сооружения (далее - линейные объекты) (Градостроительный кодекс РФ от 29.12.2004);

**линии застройки** - условные линии, устанавливающие границы застройки при размещении зданий, строений, сооружений с отступом от красных линий или от границ земельного участка;

**линейно-кабельные сооружения** - линии электропередачи, линии связи

**линейные объекты** - трубопроводы, автомобильные дороги, железнодорожные линии и другие подобные сооружения

**линии регулирования застройки** - линии, устанавливаемые на планах по красным линиям, или с отступом от красных линий, или с отступом от границ земельных участков и предписывающие места расположения внешних контуров проектируемых и возводимых зданий, сооружений и строений;

**лоджия** - перекрытое и огражденное в плане с трех сторон помещение, открытое во внешнее пространство, служащее для отдыха в летнее время и солнцезащиты (СНиП 2.08.01-89);

**магазин** - специально оборудованное стационарное здание или его часть,

предназначенное для продажи товаров и оказания услуг покупателям и обеспеченное торговыми, подсобными, административно-бытовыми помещениями, а также помещениями для приема, хранения и подготовки товаров к продаже (ГОСТ Р 51303-99);

**малоэтажная жилая застройка** - жилая застройка этажностью до 4 этажей включительно с обеспечением, как правило, непосредственной связи квартир с земельным участком (СП 30-102-99);

**межевание** - комплекс градостроительных (проектно-планировочных) и землеустроительных работ по установлению, восстановлению, изменению и закреплению в проектах межевания и на местности границ существующих и вновь формируемых земельных участков как объектов недвижимости;

**минимальные площадь и размеры земельных участков** - показатели наименьшей площади и линейных размеров земельных участков, установленные законодательными, нормативными правовыми актами для соответствующих территориальных зон, выделенных на карте зонирования;

**многоквартирный жилой дом** - жилой дом, квартиры которого имеют выход на общие лестничные клетки, коридоры, галереи и общий для всего дома земельный участок;

**муниципальный земельный контроль** - система мер, направленная на предотвращение, выявление и пресечение нарушений законодательства в области охраны землепользования, обеспечения соблюдения субъектами хозяйственной и иной деятельности требований, в том числе нормативов и нормативных документов в области охраны землепользования.

**недвижимость** - земельные участки и все, что прочно связано с землей, то есть объекты, перемещение которых без несоразмерного ущерба их назначению невозможно, в том числе здания, строения, сооружения, многолетние деревья (Гражданский кодекс РФ, ч. 1 ст. 130);

**незастроенный участок земли (свободный участок)** - участок, на котором или под которым не расположены объекты недвижимости, делающие невозможной застройку таких участков;

**нормативные требования** - положения, носящие рекомендательный характер, допускаются отступления при соответствующем обосновании при разработке генеральных планов и документации по планировке территории;

**обязательные нормативные требования** - положения, применение которых обязательно в соответствии с системой нормативных документов в строительстве;

**озелененные территории** - часть территории природного комплекса, на которой располагаются искусственно созданные или естественные садово-парковые комплексы и объекты - парк, сад, сквер, бульвар;

**объект капитального строительства** - здание, строение, сооружение, объекты, строительство которых не завершено (далее - объекты незавершенного строительства), за исключением временных построек, киосков, навесов и других подобных построек (Градостроительный кодекс РФ от 29.12.2004);

**объекты культурного наследия** - объекты недвижимого имущества, возникшие в результате исторических событий, представляющие собой ценность с точки зрения археологии, архитектуры, градостроительства, искусства, науки и техники, эстетики и цивилизаций, подлинные источники информации о зарождении и развитии культуры (N 73-ФЗ от 25.06.2002);

**особо охраняемые природные территории** - участки земли, где располагаются природные комплексы и объекты, имеющие особое природоохранное, научное, культурное, эстетическое, рекреационное и оздоровительное значение, полностью или частично изымаемые из хозяйственного использования, и для которых установлен режим особой охраны;

**отступ застройки** - расстояние между красной линией или границей земельного участка и стеной здания, строения, сооружения;

**павильон** - оборудованное строение, имеющее торговый зал и помещения для хранения товарного запаса, рассчитанное на одно или несколько рабочих мест (ГОСТ Р 51303-99);

**палатка** (Ндп: <ларек>) - легко возводимая сборно-разборная конструкция, оснащенная прилавком, не имеющая торгового зала и помещений для хранения товаров, рассчитанная на одно или несколько рабочих мест продавца, на площади которых размещен товарный запас на один день торговли (ГОСТ Р 51303-99);

**погреб** - заглубленное в землю сооружение для круглогодичного хранения продуктов; он может быть отдельно стоящим, расположенным под жилым домом, хозяйственной постройкой (СНиП 2.08.01-89);

**правила землепользования и застройки** - документ градостроительного зонирования, который утверждается нормативными правовыми актами органов местного самоуправления и в котором устанавливаются территориальные зоны, градостроительные регламенты, порядок применения такого документа и порядок внесения в него изменений (Градостроительный кодекс РФ от 29.12.2004); **полоса отвода автомобильных дорог** - земельные участки, занятые автомобильными дорогами, их конструктивными элементами и дорожными сооружениями, являющимися технологической частью дороги;

**предельные размеры земельных участков и предельные параметры разрешенного строительства, реконструкции объектов капитального строительства** - предельные физические характеристики земельных участков и объектов капитального строительства (зданий, строений и сооружений), которые могут быть размещены на территории земельных участков в соответствии с градостроительным регламентом;

**проезд** - путь сообщения для подъезда транспортных средств к жилым и общественным зданиям, учреждениям, предприятиям и другим объектам городской застройки внутри районов, микрорайонов, кварталов;

**прибрежные защитные полосы** - устанавливаются внутри водоохранных зон, на территории прибрежной защитной полосы вводятся дополнительные ограничения хозяйственной и иной деятельности;

**приквартирный участок** - земельный участок, примыкающий к дому (квартире) с непосредственным выходом на него (СНиП 2.08.01-89);

**проектная документация** - документация, содержащая материалы в текстовой форме и в виде карт (схем) и определяющая архитектурные, функционально-технологические, конструктивные и инженерно-технические решения для обеспечения строительства, реконструкции объектов капитального строительства, их частей, капитального ремонта, если при его проведении затрагиваются конструктивные и другие характеристики надежности и безопасности объектов капитального строительства (Градостроительный кодекс РФ от 29.12.2004);

**процент застройки участка** - выраженный в процентах показатель градостроительного регламента, показывающий, какая максимальная часть площади каждого земельного участка, расположенного в соответствующей зоне, может быть занята зданиями, строениями и сооружениями;

**публичный сервитут** - право ограниченного пользования чужой недвижимостью, установленное нормативными правовыми актами Российской Федерации, Калужской области, на основании настоящих Правил и градостроительной документации в случаях, если это определяется общественными интересами;

**разрешение на строительство** - документ, подтверждающий соответствие проектной документации требованиям градостроительного плана земельного участка и дающий право застройщику осуществлять строительство, реконструкцию, а также капитальный ремонт (Градостроительный кодекс РФ от 29.12.2004);

**разрешенное использование земельных участков и объектов капитального строительства** - использование в соответствии с градостроительными регламентами, иными ограничениями на использование недвижимости, установленными в соответствии

с законодательством, а также в соответствии с сервитутами;

**реклама** - распространяемая в любой форме, с помощью любых средств информация о физическом или юридическом лице, товарах, идеях и начинаниях (рекламная информация), которая предназначена для неопределенного круга лиц и призвана формировать или поддерживать интерес к этим физическому, юридическому лицам, товарам, идеям и начинаниям и способствовать реализации товаров, идей и начинаний (N 108-ФЗ от 18.07.1995);

**реконструкция** - изменение параметров объектов капитального строительства, их частей (количества помещений, высоты, количества этажей (далее - этажность), площади, показателей производственной мощности, объема) и качества инженерно-технического обеспечения (Градостроительный кодекс РФ от 29.12.2004);

**собственники земельных участков** - физические и юридические лица, являющиеся собственниками земельных участков (Земельный кодекс РФ от 25.10.2001);

**строительство** - создание зданий, строений, сооружений (в том числе на месте сносимых объектов капитального строительства) (Градостроительный кодекс РФ от 29.12.2004);

**терраса** - огражденная открытая пристройка к зданию в виде площадки для отдыха, которая может иметь крышу; размещается на земле или над нижерасположенным этажом (СНиП 2.08.01-89);

**территориальное планирование** - планирование развития территорий, в том числе для установления функциональных зон, зон планируемого размещения объектов капитального строительства для государственных или муниципальных нужд, зон с особыми условиями использования территорий (Градостроительный кодекс РФ от 29.12.2004);

**территориальные зоны** - зоны, для которых в правилах землепользования и застройки определены границы и установлены градостроительные регламенты (Градостроительный кодекс РФ от 29.12.2004);

**территории общего пользования** - территории, которыми беспрепятственно пользуется неограниченный круг лиц (в том числе площади, улицы, проезды, набережные, скверы, бульвары) (Градостроительный кодекс РФ от 29.12.2004);

**усадебный жилой дом** - многоквартирный дом с приквартирным участком, постройками для подсобного хозяйства (СП 30-102-99);

**устойчивое развитие территорий** - обеспечение при осуществлении градостроительной деятельности безопасности и благоприятных условий жизнедеятельности человека, ограничение негативного воздействия хозяйственной и иной деятельности на окружающую среду и обеспечение охраны и рационального использования природных ресурсов в интересах настоящего и будущего поколений (Градостроительный кодекс РФ от 29.12.2004);

**функциональные зоны** - зоны, для которых документами территориального планирования определены границы и функциональное назначение (Градостроительный кодекс РФ от 29.12.2004);

**частный сервитут** - право ограниченного пользования чужой недвижимостью, установленное договором между собственниками (пользователями) недвижимости (физическими или юридическими лицами);

**реконструкция** - изменение параметров объектов капитального строительства, их частей (высоты, количества этажей (далее - этажность), площади, показателей производственной мощности, объема) и качества инженерно-технического обеспечения;

**санитарно-защитные зоны** - специальные территории с особым режимом использования, размер которых обеспечивает уменьшение воздействия загрязнения на атмосферный воздух (химического, биологического, физического) до значений, установленных гигиеническими нормативами. Установление размеров санитарно-защитных зон и режим использования территории санитарно-защитной зоны определены

действующими государственными санитарно-эпидемиологическими правилами и нормативами;

**строительство** - создание зданий, строений, сооружений (в том числе на месте сносимых объектов капитального строительства);

**территории общего пользования** - территории, которыми беспрепятственно пользуется неограниченный круг лиц, в том числе площади, улицы, проезды, набережные, скверы, бульвары;

**территориальное планирование** - планирование развития территорий, в том числе для установления функциональных зон, зон планируемого размещения объектов капитального строительства для государственных или муниципальных нужд, зон с особыми условиями использования территорий;

**территориальные зоны** - зоны, для которых в правилах землепользования и застройки определены границы и установлены градостроительные регламенты;

**технические (охранные) зоны инженерных сооружений и коммуникаций** - территории, предназначенные для обеспечения обслуживания и безопасной эксплуатации наземных и подземных транспортных и инженерных сооружений и коммуникаций;

**улица** - путь сообщения на территории населенного пункта, предназначенный преимущественно для общественного и индивидуального легкового транспорта, а также пешеходного движения, расположенный между кварталами застройки и ограниченный красными линиями улично-дорожной сети;

**функциональные зоны** - зоны, для которых документами территориального планирования определены границы и функциональное назначение;

**функциональное зонирование территории** - деление территории на зоны при градостроительном планировании развития территорий с определением видов градостроительного использования установленных зон и ограничений на их использование;

**этаж** - пространство между поверхностями двух последовательно расположенных перекрытий в здании, строении, сооружении;

**этажность здания** - количество этажей, определяемое как сумма наземных этажей (в том числе мансардных) и цокольного этажа (в случае, если верх его перекрытия возвышается над уровнем тротуара или отмостки не менее чем на два метра).

<b>Оглавление</b>	стр.
<b>ЧАСТЬ 1. ПОРЯДОК ПРИМЕНЕНИЯ ПРАВИЛ ЗЕМЛЕПОЛЬЗОВАНИЯ И ЗАСТРОЙКИ И ВНЕСЕНИЯ В НИХ ИЗМЕНЕНИЙ</b>	
РАЗДЕЛ 1. ПОЛОЖЕНИЕ О РЕГУЛИРОВАНИИ ЗЕМЛЕПОЛЬЗОВАНИЯ И ЗАСТРОЙКИ ОРГАНАМИ МЕСТНОГО САМОУПРАВЛЕНИЯ	2
Статья 1. Сфера применения правил землепользования и застройки	2
Статья 2. Основные понятия, используемые в правилах землепользования и застройки и их определения	3
Статья 3. Полномочия органов местного самоуправления поселения в области регулирования отношений по вопросам землепользования и застройки	3
Статья 4. Комиссия по подготовке проекта Правил землепользования и застройки территории поселения	4
Статья 5. Общие положения о градостроительном зонировании территории поселения	5
Статья 6. Использование земельных участков, на которые распространяется действие градостроительных регламентов	7
Статья 7. Особенности использования и застройки земельных участков, расположенных на территориях, отнесенных Правилами к различным территориальным зонам	8
Статья 8. Особенности использования земельных участков и объектов капитального строительства, не соответствующих градостроительным регламентам	8
Статья 9. Осуществление строительства, реконструкции объектов капитального строительства	9
РАЗДЕЛ 2. ПОЛОЖЕНИЯ ОБ ИЗМЕНЕНИИ ВИДОВ РАЗРЕШЕННОГО ИСПОЛЬЗОВАНИЯ ЗЕМЕЛЬНЫХ УЧАСТКОВ И ОБЪЕКТОВ КАПИТАЛЬНОГО СТРОИТЕЛЬСТВА ФИЗИЧЕСКИМИ И ЮРИДИЧЕСКИМИ ЛИЦАМИ	10
Статья 10. Определение видов и параметров разрешенного использования земельных участков и объектов капитального строительства	10
Статья 11. Порядок предоставления разрешения на отклонение от предельных параметров разрешенного строительства, реконструкции объекта капитального строительства	10
Статья 12. Порядок предоставления разрешения на условно разрешенный вид использования земельного участка или объекта капитального строительства	11
РАЗДЕЛ 3. ПОЛОЖЕНИЯ О ПОДГОТОВКЕ ДОКУМЕНТАЦИИ ПО ПЛАНИРОВКЕ ТЕРРИТОРИИ	13
Статья 13. Общие положения о подготовке документации по планировке территории	13
РАЗДЕЛ 4. ПОЛОЖЕНИЯ О ПРОВЕДЕНИИ ПУБЛИЧНЫХ СЛУШАНИЙ ПО ВОПРОСАМ ЗЕМЛЕПОЛЬЗОВАНИЯ И ЗАСТРОЙКИ	15
Статья 14. Общие положения о порядке проведения публичных слушаний по вопросам землепользования и застройки	15
РАЗДЕЛ 5. ПОЛОЖЕНИЯ О ВНЕСЕНИИ ИЗМЕНЕНИЙ В ПРАВИЛА ЗЕМЛЕПОЛЬЗОВАНИЯ И ЗАСТРОЙКИ	15



Статья 15. Порядок внесения изменений в Правила землепользования и застройки	15
РАЗДЕЛ 6. ПОЛОЖЕНИЯ О РЕГУЛИРОВАНИИ ИНЫХ ВОПРОСОВ ЗЕМЛЕПОЛЬЗОВАНИЯ И ЗАСТРОЙКИ	17
Статья 16. Общие принципы регулирования иных вопросов землепользования и застройки	17
Статья 17. Право на строительные изменения объектов капитального строительства и основания для его реализации. Виды строительных изменений объектов капитального строительства	17
Статья 18. Правовой режим временных объектов на территории поселения	18
Статья 19. Ограничение точечного строительства	20
Статья 20. Обустройство строительных площадок при строительстве, реконструкции объектов капитального строительства	21
Статья 21. Контроль за использованием земельных участков и объектов капитального строительства	21
<b>ЧАСТЬ II. ГРАДОСТРОИТЕЛЬНЫЕ РЕГЛАМЕНТЫ</b>	
РАЗДЕЛ 7. ГРАДОСТРОИТЕЛЬНЫЕ РЕГЛАМЕНТЫ В ЧАСТИ ВИДОВ ИСПОЛЬЗОВАНИЯ ТЕРРИТОРИИ И ПРЕДЕЛЬНЫХ ПАРАМЕТРОВ	22
Статья 22. Градостроительные регламенты и их применение	22
Статья 23. Перечень территориальных зон. Перечень территорий, для которых градостроительные регламенты не устанавливаются.	25
Статья 24. Виды разрешенного использования земельных участков и объектов капитального строительства по территориальным зонам	26
Статья 25. Предельные (минимальные и (или) максимальные) размеры земельных участков и предельные параметры разрешенного строительства, реконструкции объектов капитального строительства	59
Статья 26. Градостроительные регламенты территориальных зон. Иные показатели.	61
Статья 27. Описание территорий, для которых градостроительные регламенты не устанавливаются	76
РАЗДЕЛ 8. ГРАДОСТРОИТЕЛЬНЫЕ РЕГЛАМЕНТЫ В ЧАСТИ ОГРАНИЧЕНИЙ ИСПОЛЬЗОВАНИЯ ЗЕМЕЛЬНЫХ УЧАСТКОВ И ОБЪЕКТОВ КАПИТАЛЬНОГО СТРОИТЕЛЬСТВА	77
Статья 28. Ограничения использования земельных участков и объектов капитального строительства на территории зон с особыми условиями использования территорий по природно-экологическим и санитарно-гигиеническим требованиям	77
Статья 29. Перечень зон с особыми условиями использования территории	78

Статья 30. Санитарно-защитные зоны промышленных объектов и производств, объектов транспорта, связи, сельского хозяйства, энергетики, объекты коммунального назначения, спорта, торговли и общественного питания, являющихся источниками воздействия на среду обитания и здоровье человека	79
Статья 31. Санитарно-защитные зоны стационарных передающих радиотехнических объектов	81
Статья 32. Зоны ограничения стационарных передающих радиотехнических объектов	81
Статья 33. Зоны минимальных расстояний магистральных дорог улично-дорожной сети населенных пунктов до застройки	81
Статья 34. Придорожные полосы автомобильных дорог	81
Статья 35. Охранные зоны объектов газораспределительной сети	82
Статья 36. Охранные зоны магистральных трубопроводов	83
Статья 37. Охранные зоны объектов электросетевого хозяйства	83
Статья 38. Охранные зоны объектов связи	83
Статья 39. Зона санитарной охраны объектов водообеспечивающей сети	84
Статья 40. Санитарно-защитные полосы водоводов	84
Статья 41. I пояс зоны санитарной охраны поверхностного источника питьевого водоснабжения	84
Статья 42. I пояс зоны санитарной охраны подземного источника питьевого водоснабжения	86
Статья 43. II пояс зоны санитарной охраны поверхностного источника питьевого водоснабжения	86
Статья 44. II пояс зоны санитарной охраны подземного источника питьевого водоснабжения	86
Статья 45. III пояс зоны санитарной охраны поверхностного источника питьевого водоснабжения	86
Статья 46. III пояс зоны санитарной охраны подземного источника питьевого водоснабжения	86
Статья 47. Зоны минимальных расстояний подземных инженерных сетей до зданий и сооружений, соседних инженерных подземных сетей	86
Статья 48. Водоохранные зоны	87
Статья 49. Прибрежные защитные полосы	88
Статья 50. Береговые полосы	89
Статья 51. Особо охраняемые природные территории	89
Статья 52. Территории объектов культурного наследия	92
Статья 53. Зоны охраны объектов культурного наследия	97
Статья 54. Зоны минимальных расстояний памятников истории и культуры до транспортных и инженерных коммуникаций	103

### **ЧАСТЬ III. КАРТА ГРАДОСТРОИТЕЛЬНОГО ЗОНИРОВАНИЯ**

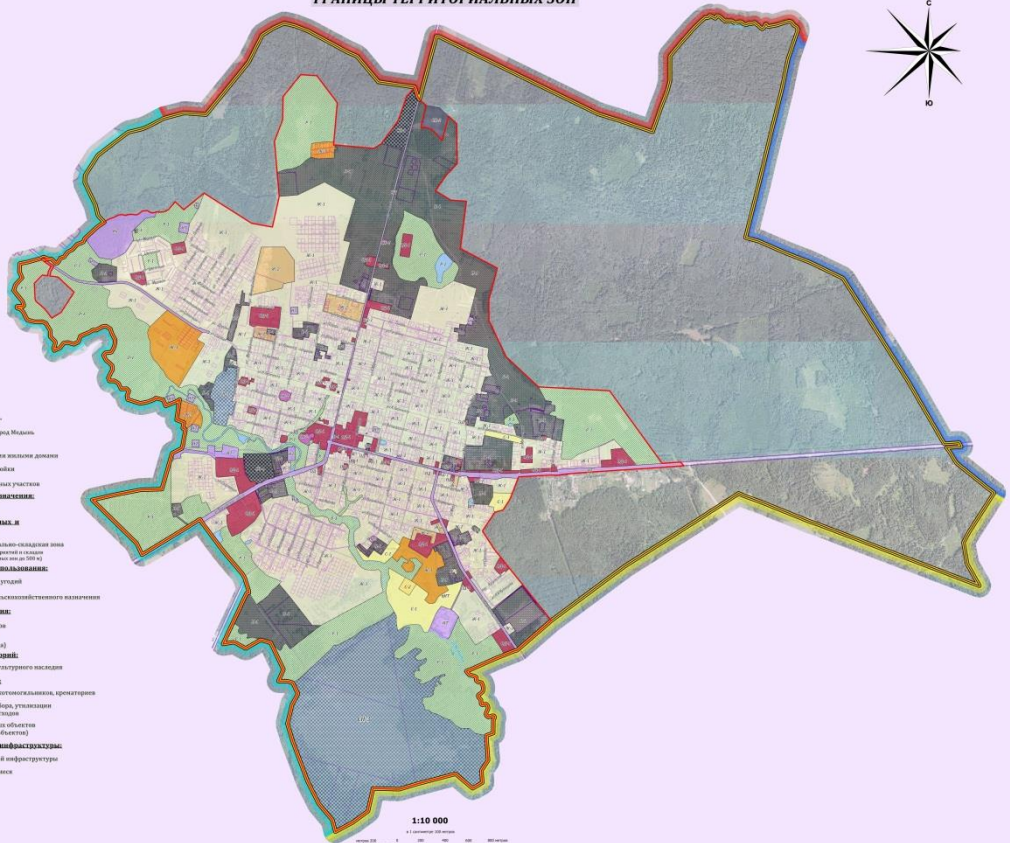
РАЗДЕЛ 9. КАРТА ГРАДОСТРОИТЕЛЬНОГО ЗОНИРОВАНИЯ	104
<b>Приложения</b>	
Приложение № 1. Карта градостроительного зонирования городского поселения «Город Медынь».	
Приложение № 2. Основные понятия, используемые в правилах землепользования и застройки и их определения.	104



### КАРТА ГРАДОСТРОИТЕЛЬНОГО ЗОНИРОВАНИЯ ГРАНИЦЫ ТЕРРИТОРИАЛЬНЫХ ЗОН

2017

П  
Р  
А  
В  
И  
Л  
А  
  
З  
Е  
М  
Л  
Е  
П  
О  
Л  
Ь  
Б  
З  
О  
В  
А  
Н  
И  
Я  
  
И  
  
З  
А  
Т  
Р  
О  
Й  
К  
И



- Условные обозначения:**
- Границы МО ПП "Город Медынь"
  - Границы населенного пункта город Медынь
- Жилые зоны:**
- Ж-1 Зона застройки малоэтажного жилого дома
  - Ж-2 Зона сменной жилой застройки
  - Ж-3 Зона размещения коттеджных участков
- Зоны общественно-делового назначения:**
- ОД-1 Общественно-деловая зона
- Зоны промышленно-инженерные и транспортно-инфраструктурные:**
- И-1 Промышленная и инженерно-инфраструктурная зона (размещение промышленных предприятий и складов с ограничением высоты застройки не более 10 м)
- Зоны сельскохозяйственного назначения:**
- С-1 Зоны сельскохозяйственных угодий
  - С-2 Зоны защиты объектов сельскохозяйственного назначения
- Зоны рекреационного назначения:**
- Р-1 Зоны рекреационных объектов
  - Р-2 Зоны отдыха объектов (туризм, спорт, индустриальный)
- Зоны особо охраняемых территорий:**
- О-1 Зоны территории объектов культурного наследия
- Зоны специального назначения:**
- СН-1 Зоны размещения кладбищ, санаторно-курортных, крематориев
  - СН-2 Зоны размещения объектов сбора, утилизации бытовых и промышленных отходов
  - СН-3 Зоны размещения специальных объектов (поисковых и иных поисковых объектов)
- Зоны инженерно-транспортной инфраструктуры:**
- ИТ-1 Зоны инженерно-транспортной инфраструктуры
- Зона инженерно-транспортной инфраструктуры:**
- ИТ-2 Зона инженерно-транспортной инфраструктуры и близлежащих территорий

1:10 000



### КАРТА ГРАНИЦ ЗОН С ОСОБИМИ УСЛОВИЯМИ ИСПОЛЬЗОВАНИЯ ТЕРРИТОРИЙ

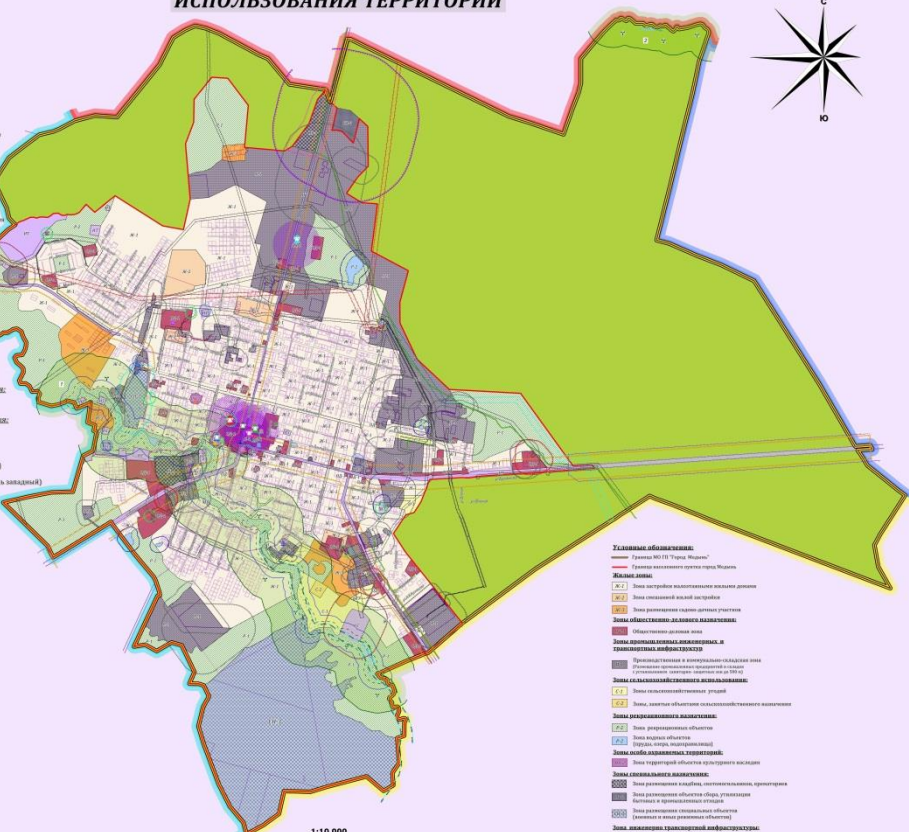
2017

П  
Р  
А  
В  
И  
Л  
А  
  
З  
Е  
М  
Л  
Е  
П  
О  
Л  
Ь  
З  
О  
В  
А  
Н  
И  
Я  
  
И  
З  
Л  
О  
Т  
Р  
О  
Й  
К  
И

- Предельные ограничения:**
- Водооградная линия
  - Криповодная защитная линия
  - Верховый водонос
- Ограничения по радиусу зонирования:**
- Оградная зона - линия электропередач 10 кВ
  - Оградная зона - линия электропередач 35 кВ
  - Оградная зона - линия электропередач 110 кВ
  - Оградная зона - линия электропередач 110/220/330 кВ "Медынь"
  - Оградная зона - газопровод
  - Оградная зона - ЛЭС (высоковольтной линии связи)
  - Оградная зона радиальной трассы автомобильной дороги А-30 Медынь-Железнодорожная-Рославль-граница с Республикой Беларусь в Воложинском районе Брестской области
- Санитарно-гигиенические ограничения:**
- Санитарно-защитная зона вблизи
  - Санитарно-защитная зона складов
  - Санитарно-защитная зона производственных объектов
  - Санитарно-защитная зона автозаправочных станций
  - Санитарно-защитная зона выкатки ТЭО
  - Зона санитарной охраны водоемов и рекреационного назначения
  - Санитарно-защитная зона котельной
  - Санитарно-защитная зона очистных сооружений
  - Зона санитарной охраны объектов инженерно-технического назначения (линейной трассы)
  - Зона озеленения

- Объекты культурного наследия:**
- Объекты культурного наследия федерального значения:**
- Здание архиепископалита
- Объекты культурного наследия регионального значения:**
- Собор Константина и Елены
- Оградная зона объектов культурного наследия (Утверждена решением №87 от 25.12.1974г.)**
- Усадьба городская (Н.Е. Журавлева, главный дом, службы)
  - Усадьба городская (Н.Е. Журавлева, главный дом, флигель, заводы)
  - Присутственные места
  - Место, где русские войска разгромили войска Понятовского
  - Защитная зона объектов культурного наследия
- Выявленные объекты культурного наследия:**
- Братская могила
  - Братская могила
  - Братская могила
  - Ансамбль
  - Усадьба городская (Васильева)
  - Усадьба городская (Добружинский)
  - Усадьба городская, дом главный
  - Усадьба городская, дом главный (улица Глобова)
  - Перенос Казанский (в ограде)
  - Памятник старобрядская
  - Памятник В.И. Ленину
  - Городские

- Особо охраняемые природные территории:**
- "Ручей Медынь" с охранной зоной 300 м в обе стороны от русла воды
  - "Ручей Вата" с охранной зоной 200 м в обе стороны от русла воды
- Границы земель, на которые градостроительный регламент не устанавливается**
- Земли лесного фонда



- Условные обозначения:**
- Границы №2 (1) "Город Медынь"
  - Границы существующих зон "Город Медынь"
- Иные линии:**
- 1:2:1 - Зона санитарной охраны объектов культурного наследия
  - 1:2:2 - Зона санитарной охраны объектов культурного наследия
  - 1:2:3 - Зона санитарной охраны объектов культурного наследия
  - 1:2:4 - Зона санитарной охраны объектов культурного наследия
  - 1:2:5 - Зона санитарной охраны объектов культурного наследия
  - 1:2:6 - Зона санитарной охраны объектов культурного наследия
  - 1:2:7 - Зона санитарной охраны объектов культурного наследия
  - 1:2:8 - Зона санитарной охраны объектов культурного наследия
  - 1:2:9 - Зона санитарной охраны объектов культурного наследия
  - 1:2:10 - Зона санитарной охраны объектов культурного наследия
  - 1:2:11 - Зона санитарной охраны объектов культурного наследия
  - 1:2:12 - Зона санитарной охраны объектов культурного наследия
  - 1:2:13 - Зона санитарной охраны объектов культурного наследия
  - 1:2:14 - Зона санитарной охраны объектов культурного наследия
  - 1:2:15 - Зона санитарной охраны объектов культурного наследия
  - 1:2:16 - Зона санитарной охраны объектов культурного наследия
  - 1:2:17 - Зона санитарной охраны объектов культурного наследия
  - 1:2:18 - Зона санитарной охраны объектов культурного наследия
  - 1:2:19 - Зона санитарной охраны объектов культурного наследия
  - 1:2:20 - Зона санитарной охраны объектов культурного наследия
  - 1:2:21 - Зона санитарной охраны объектов культурного наследия
  - 1:2:22 - Зона санитарной охраны объектов культурного наследия
  - 1:2:23 - Зона санитарной охраны объектов культурного наследия
  - 1:2:24 - Зона санитарной охраны объектов культурного наследия
  - 1:2:25 - Зона санитарной охраны объектов культурного наследия
  - 1:2:26 - Зона санитарной охраны объектов культурного наследия
  - 1:2:27 - Зона санитарной охраны объектов культурного наследия
  - 1:2:28 - Зона санитарной охраны объектов культурного наследия
  - 1:2:29 - Зона санитарной охраны объектов культурного наследия
  - 1:2:30 - Зона санитарной охраны объектов культурного наследия
  - 1:2:31 - Зона санитарной охраны объектов культурного наследия
  - 1:2:32 - Зона санитарной охраны объектов культурного наследия
  - 1:2:33 - Зона санитарной охраны объектов культурного наследия
  - 1:2:34 - Зона санитарной охраны объектов культурного наследия
  - 1:2:35 - Зона санитарной охраны объектов культурного наследия
  - 1:2:36 - Зона санитарной охраны объектов культурного наследия
  - 1:2:37 - Зона санитарной охраны объектов культурного наследия
  - 1:2:38 - Зона санитарной охраны объектов культурного наследия
  - 1:2:39 - Зона санитарной охраны объектов культурного наследия
  - 1:2:40 - Зона санитарной охраны объектов культурного наследия
  - 1:2:41 - Зона санитарной охраны объектов культурного наследия
  - 1:2:42 - Зона санитарной охраны объектов культурного наследия
  - 1:2:43 - Зона санитарной охраны объектов культурного наследия
  - 1:2:44 - Зона санитарной охраны объектов культурного наследия
  - 1:2:45 - Зона санитарной охраны объектов культурного наследия
  - 1:2:46 - Зона санитарной охраны объектов культурного наследия
  - 1:2:47 - Зона санитарной охраны объектов культурного наследия
  - 1:2:48 - Зона санитарной охраны объектов культурного наследия
  - 1:2:49 - Зона санитарной охраны объектов культурного наследия
  - 1:2:50 - Зона санитарной охраны объектов культурного наследия
  - 1:2:51 - Зона санитарной охраны объектов культурного наследия
  - 1:2:52 - Зона санитарной охраны объектов культурного наследия
  - 1:2:53 - Зона санитарной охраны объектов культурного наследия
  - 1:2:54 - Зона санитарной охраны объектов культурного наследия
  - 1:2:55 - Зона санитарной охраны объектов культурного наследия
  - 1:2:56 - Зона санитарной охраны объектов культурного наследия
  - 1:2:57 - Зона санитарной охраны объектов культурного наследия
  - 1:2:58 - Зона санитарной охраны объектов культурного наследия
  - 1:2:59 - Зона санитарной охраны объектов культурного наследия
  - 1:2:60 - Зона санитарной охраны объектов культурного наследия
  - 1:2:61 - Зона санитарной охраны объектов культурного наследия
  - 1:2:62 - Зона санитарной охраны объектов культурного наследия
  - 1:2:63 - Зона санитарной охраны объектов культурного наследия
  - 1:2:64 - Зона санитарной охраны объектов культурного наследия
  - 1:2:65 - Зона санитарной охраны объектов культурного наследия
  - 1:2:66 - Зона санитарной охраны объектов культурного наследия
  - 1:2:67 - Зона санитарной охраны объектов культурного наследия
  - 1:2:68 - Зона санитарной охраны объектов культурного наследия
  - 1:2:69 - Зона санитарной охраны объектов культурного наследия
  - 1:2:70 - Зона санитарной охраны объектов культурного наследия
  - 1:2:71 - Зона санитарной охраны объектов культурного наследия
  - 1:2:72 - Зона санитарной охраны объектов культурного наследия
  - 1:2:73 - Зона санитарной охраны объектов культурного наследия
  - 1:2:74 - Зона санитарной охраны объектов культурного наследия
  - 1:2:75 - Зона санитарной охраны объектов культурного наследия
  - 1:2:76 - Зона санитарной охраны объектов культурного наследия
  - 1:2:77 - Зона санитарной охраны объектов культурного наследия
  - 1:2:78 - Зона санитарной охраны объектов культурного наследия
  - 1:2:79 - Зона санитарной охраны объектов культурного наследия
  - 1:2:80 - Зона санитарной охраны объектов культурного наследия
  - 1:2:81 - Зона санитарной охраны объектов культурного наследия
  - 1:2:82 - Зона санитарной охраны объектов культурного наследия
  - 1:2:83 - Зона санитарной охраны объектов культурного наследия
  - 1:2:84 - Зона санитарной охраны объектов культурного наследия
  - 1:2:85 - Зона санитарной охраны объектов культурного наследия
  - 1:2:86 - Зона санитарной охраны объектов культурного наследия
  - 1:2:87 - Зона санитарной охраны объектов культурного наследия
  - 1:2:88 - Зона санитарной охраны объектов культурного наследия
  - 1:2:89 - Зона санитарной охраны объектов культурного наследия
  - 1:2:90 - Зона санитарной охраны объектов культурного наследия
  - 1:2:91 - Зона санитарной охраны объектов культурного наследия
  - 1:2:92 - Зона санитарной охраны объектов культурного наследия
  - 1:2:93 - Зона санитарной охраны объектов культурного наследия
  - 1:2:94 - Зона санитарной охраны объектов культурного наследия
  - 1:2:95 - Зона санитарной охраны объектов культурного наследия
  - 1:2:96 - Зона санитарной охраны объектов культурного наследия
  - 1:2:97 - Зона санитарной охраны объектов культурного наследия
  - 1:2:98 - Зона санитарной охраны объектов культурного наследия
  - 1:2:99 - Зона санитарной охраны объектов культурного наследия
  - 1:2:100 - Зона санитарной охраны объектов культурного наследия

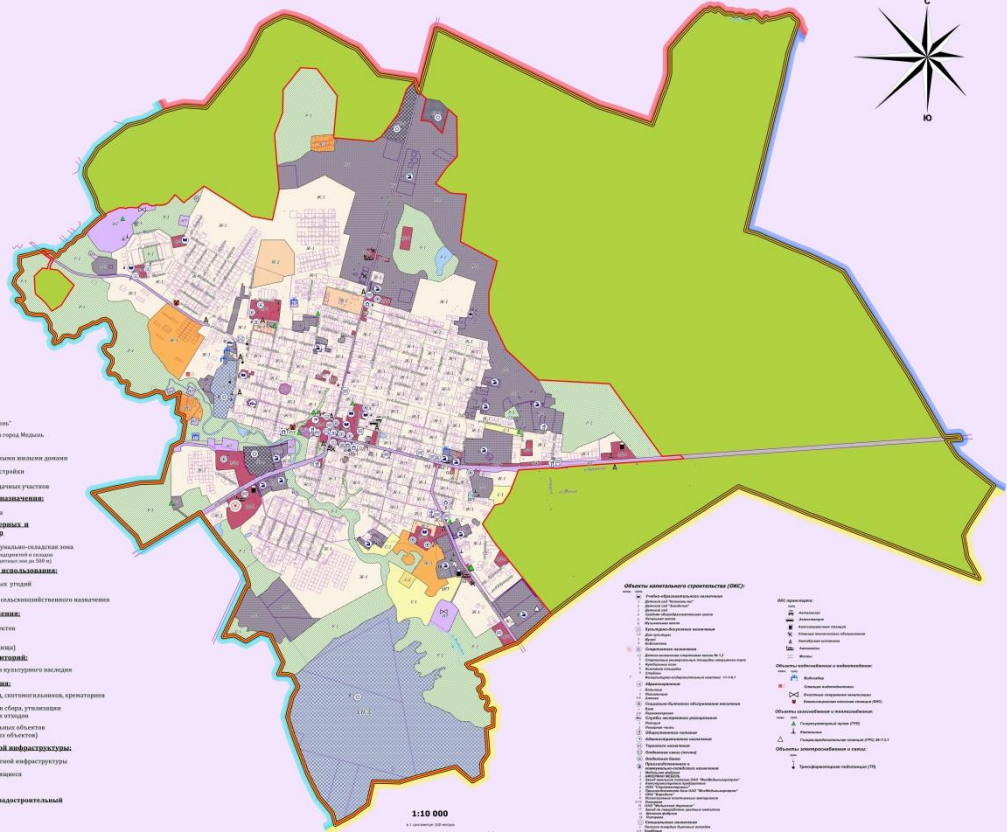


2017

**КАРТА РАЗМЕЩЕНИЯ ОБЪЕКТОВ КАПИТАЛЬНОГО СТРОИТЕЛЬСТВА**  
(ОКС предусмотренные документами территориального планирования)

П  
Р  
А  
В  
И  
Л  
А  
  
З  
Е  
М  
Л  
Е  
П  
О  
Л  
Ь  
З  
О  
В  
А  
Н  
И  
Я  
  
И  
  
З  
А  
Е  
Т  
Р  
О  
Й  
К  
И

- Условные обозначения:**
- Границы МОУ "Город Медынь"
  - Границы населенного пункта город Медынь
- Жилые зоны:**
- Ж-1 Зона застройки малоэтажными жилыми домами
  - Ж-2 Зона смешанной жилой застройки
  - Ж-3 Зона размещения одно-двухэтажных объектов
- Зоны общественно-делового назначения:**
- ОД-1 Общественно-деловая зона
- Зоны производственных, складских и транзитных объектов:**
- П-1 Производственная и конструкторско-складская зона (размещение производственных объектов и складов (устойчивые склады - высота не более 20 м))
  - С-1 Зоны складского назначения
  - С-2 Зоны, занятые объектами складского назначения
- Зоны рекреационного назначения:**
- Р-1 Зоны рекреационных объектов
  - Р-2 Зоны зеленых объектов (парки, скверы, бульвары)
- Зоны особо охраняемых территорий:**
- ОЗ-1 Зоны территории объектов культурного наследия
- Зоны социального назначения:**
- СН-1 Зоны размещения объектов, социального назначения, притерриториальных объектов
  - СН-2 Зоны размещения объектов сбора, утилизации бытовых и производственных отходов
  - СН-3 Зоны размещения социальных объектов (школы и иные образовательные объекты)
- Зоны инженерно-технической инфраструктуры:**
- ИТ-1 Зоны размещения транспортной инфраструктуры
  - ИТ-2 Зонирование участка, находящегося в базе данных ЕГРН
- Границы земель, на которые градостроительный регламент не устанавливается**
- Земли лесного фонда



- Объекты капитального строительства (ОКС)**
- 1. Объекты капитального строительства, подлежащие государственной регистрации в Едином государственном реестре недвижимости (ЕГРН)
  - 2. Объекты капитального строительства, не подлежащие государственной регистрации в Едином государственном реестре недвижимости (ЕГРН)
  - 3. Объекты капитального строительства, подлежащие государственной регистрации в Едином государственном реестре недвижимости (ЕГРН)
  - 4. Объекты капитального строительства, не подлежащие государственной регистрации в Едином государственном реестре недвижимости (ЕГРН)
  - 5. Объекты капитального строительства, подлежащие государственной регистрации в Едином государственном реестре недвижимости (ЕГРН)
  - 6. Объекты капитального строительства, не подлежащие государственной регистрации в Едином государственном реестре недвижимости (ЕГРН)
  - 7. Объекты капитального строительства, подлежащие государственной регистрации в Едином государственном реестре недвижимости (ЕГРН)
  - 8. Объекты капитального строительства, не подлежащие государственной регистрации в Едином государственном реестре недвижимости (ЕГРН)
  - 9. Объекты капитального строительства, подлежащие государственной регистрации в Едином государственном реестре недвижимости (ЕГРН)
  - 10. Объекты капитального строительства, не подлежащие государственной регистрации в Едином государственном реестре недвижимости (ЕГРН)
  - 11. Объекты капитального строительства, подлежащие государственной регистрации в Едином государственном реестре недвижимости (ЕГРН)
  - 12. Объекты капитального строительства, не подлежащие государственной регистрации в Едином государственном реестре недвижимости (ЕГРН)
  - 13. Объекты капитального строительства, подлежащие государственной регистрации в Едином государственном реестре недвижимости (ЕГРН)
  - 14. Объекты капитального строительства, не подлежащие государственной регистрации в Едином государственном реестре недвижимости (ЕГРН)
  - 15. Объекты капитального строительства, подлежащие государственной регистрации в Едином государственном реестре недвижимости (ЕГРН)
  - 16. Объекты капитального строительства, не подлежащие государственной регистрации в Едином государственном реестре недвижимости (ЕГРН)
  - 17. Объекты капитального строительства, подлежащие государственной регистрации в Едином государственном реестре недвижимости (ЕГРН)
  - 18. Объекты капитального строительства, не подлежащие государственной регистрации в Едином государственном реестре недвижимости (ЕГРН)
  - 19. Объекты капитального строительства, подлежащие государственной регистрации в Едином государственном реестре недвижимости (ЕГРН)
  - 20. Объекты капитального строительства, не подлежащие государственной регистрации в Едином государственном реестре недвижимости (ЕГРН)
- Объекты инженерно-технической инфраструктуры (ИТИ)**
- 1. Объекты инженерно-технической инфраструктуры, подлежащие государственной регистрации в Едином государственном реестре недвижимости (ЕГРН)
  - 2. Объекты инженерно-технической инфраструктуры, не подлежащие государственной регистрации в Едином государственном реестре недвижимости (ЕГРН)
  - 3. Объекты инженерно-технической инфраструктуры, подлежащие государственной регистрации в Едином государственном реестре недвижимости (ЕГРН)
  - 4. Объекты инженерно-технической инфраструктуры, не подлежащие государственной регистрации в Едином государственном реестре недвижимости (ЕГРН)
  - 5. Объекты инженерно-технической инфраструктуры, подлежащие государственной регистрации в Едином государственном реестре недвижимости (ЕГРН)
  - 6. Объекты инженерно-технической инфраструктуры, не подлежащие государственной регистрации в Едином государственном реестре недвижимости (ЕГРН)
  - 7. Объекты инженерно-технической инфраструктуры, подлежащие государственной регистрации в Едином государственном реестре недвижимости (ЕГРН)
  - 8. Объекты инженерно-технической инфраструктуры, не подлежащие государственной регистрации в Едином государственном реестре недвижимости (ЕГРН)
  - 9. Объекты инженерно-технической инфраструктуры, подлежащие государственной регистрации в Едином государственном реестре недвижимости (ЕГРН)
  - 10. Объекты инженерно-технической инфраструктуры, не подлежащие государственной регистрации в Едином государственном реестре недвижимости (ЕГРН)



**Козлов Николай Васильевич**  
Администрация МР "Медынский район"  
10 августа 2018 г., 14:11:55

№ Сертификата ЭП: 0111E8A2902500D080E811F967C6FE37EE  
Выдан: ООО "ТехноКад"  
Действителен: с 04.06.2018 13:09 по 04.06.2019 13:19 UTC

<http://services.technokad.ru/ESR/Signature/db6c90803bd44f2dadb52f08ea4c33b7>

## ЧАСТЬ II. ГРАДОСТРОИТЕЛЬНЫЕ РЕГЛАМЕНТЫ

### РАЗДЕЛ 7. ГРАДОСТРОИТЕЛЬНЫЕ РЕГЛАМЕНТЫ В ЧАСТИ ВИДОВ ИСПОЛЬЗОВАНИЯ ТЕРРИТОРИИ И ПРЕДЕЛЬНЫХ ПАРАМЕТРОВ

#### Статья 22. Градостроительные регламенты и их применение

1. Решения по землепользованию и застройке принимаются на основании положений о территориальном планировании, содержащихся в документах территориального планирования, документации по планировке территории и на основании установленных настоящими Правилами градостроительных регламентов, которые действуют в пределах территориальных зон и распространяются в равной мере на все расположенные в одной территориальной зоне земельные участки и объекты капитального строительства независимо от форм собственности.

Градостроительный регламент определяет правовой режим земельных участков, равно как всего, что находится над и под поверхностью земельных участков и используется в процессе их застройки и последующей эксплуатации зданий, строений, сооружений.

2. Градостроительный регламент не устанавливается на земельные участки, указанные в части 6 статьи 36 Градостроительного кодекса Российской Федерации.

Градостроительные регламенты не устанавливаются для земель лесного фонда, земель, покрытых поверхностными водами, земель запаса, земель особо охраняемых природных территорий (за исключением земель лечебно-оздоровительных местностей и курортов), сельскохозяйственных угодий в составе земель сельскохозяйственного назначения, земельных участков, расположенных в границах особых экономических зон.

3. Порядок использования земель поселения определяется в соответствии с зонированием его территории, отображенным на картах градостроительного зонирования (территориальные зоны), где отображаются границы и кодовые обозначения зон с учетом ограничений в использовании земельных участков, установленных в зонах с особыми условиями использования территорий. Виды разрешенного использования земельных участков, расположенных в границах территории объектов культурного наследия, определяются с учетом ограничений по использованию такой территории, установленных в соответствии с федеральными законами.

Для каждой из территориальных зон Правилами установлен градостроительный регламент (часть II настоящих Правил).

В отношении земельных участков и объектов капитального строительства всех видов территориальных зон, устанавливаются градостроительные регламенты. Градостроительный регламент определяет:

- виды разрешенного использования земельных участков и объектов капитального строительства;

- предельные (минимальные и (или) максимальные) размеры земельных участков и предельные параметры разрешенного строительства, реконструкции объектов капитального строительства.

- ограничения использования земельных участков и объектов капитального строительства, устанавливаемые в соответствии с законодательством Российской Федерации.

При этом границы территориальных зон должны отвечать требованию принадлежности каждого земельного участка только к одной территориальной зоне, выделенной на карте градостроительного зонирования.

Формирование одного земельного участка из нескольких земельных участков, расположенных в различных территориальных зонах, не допускается. Территориальные зоны, как правило, не устанавливаются применительно к одному земельному участку.

Границы территориальных зон и градостроительные регламенты устанавливаются с учетом:



- 1) возможности сочетания в пределах одной территориальной зоны различных видов существующего и планируемого использования земельных участков;
- 2) функциональных зон и параметров их планируемого развития, определенных генеральным планом поселения (за исключением случая, установленного частью 6 статьи 18 Градостроительного кодекса Российской Федерации);
- 3) определенных законодательством территориальных зон;
- 4) сложившейся планировки территории и существующего землепользования;
- 5) планируемых изменений разрешенного использования земель;
- 6) предотвращения возможности причинения вреда объектам капитального строительства, расположенным на смежных земельных участках.

4. При этом границы территориальных зон устанавливаются по:

- красным линиям;
- границам земельных участков;
- границам населенных пунктов, входящих в состав муниципального образования;
- границам муниципального образования;
- естественным границам природных объектов;
- иным границам территориальных объектов, отраженным в государственном кадастре недвижимости.

5. Перечень зон с особыми условиями использования территорий, их границы на карте градостроительного зонирования и карте зон с особыми условиями использования территорий и ограничения использования земельных участков и объектов капитального строительства в их пределах указаны в соответствии с нормативными правовыми актами Российской Федерации и техническими нормами и правилами.

К земельным участкам и объектам капитального строительства, расположенным в пределах зон ограничений и отображенных на соответствующих картах, градостроительные регламенты применяются с учетом соответствующих ограничений.

6. Для каждого земельного участка или объекта капитального строительства, расположенного на территории муниципального образования, разрешенным считается такой вид использования, который соответствует:

- градостроительным регламентам;
- иным документально зафиксированным ограничениям на использование земельных участков и объектов капитального строительства (включая нормативные правовые акты об установлении публичных сервитутов, договоры об установлении частных сервитутов, иные предусмотренные законодательством документы).

7. Градостроительные регламенты в части видов разрешенного использования земельных участков и объектов капитального строительства включают:

1) основные виды разрешенного использования земельных участков и объектов капитального строительства, которые при условии соблюдения требований технических регламентов (а вплоть до их вступления в установленном порядке в силу - нормативных технических документов в части, не противоречащей Федеральному закону «О техническом регулировании» и Градостроительному кодексу Российской Федерации) не могут быть запрещены;

2) условно разрешенные виды использования, требующие получения разрешения с применением процедуры публичных слушаний;

3) вспомогательные виды разрешенного использования, допустимые только в качестве дополнительных по отношению к основным видам разрешенного использования и условно разрешенным видам использования и осуществляемые только совместно с ними.

Виды использования земельных участков и объектов капитального строительства, отсутствующие в статье 30 настоящих Правил, являются запрещенными для соответствующей территориальной зоны и не могут быть разрешены. Основные и вспомогательные виды разрешенного использования земельных участков и объектов капитального строительства правообладателями земельных участков и объектов капитального строительства, за исключением органов государственной власти, органов

местного самоуправления, государственных и муниципальных учреждений, государственных и муниципальных унитарных предприятий, выбираются самостоятельно без дополнительных разрешений и согласований.

8. Собственники, землепользователи, землевладельцы, арендаторы земельных участков, собственники, арендаторы объектов капитального строительства вправе по своему усмотрению выбирать и менять вид (виды) использования земельных участков и объектов капитального строительства, разрешенных как основной и вспомогательный для соответствующих территориальных зон при условии соблюдения требований технических регламентов (а вплоть до их вступления в установленном порядке в силу - нормативных технических документов в части, не противоречащей Федеральному закону от 27.12.2002 № 184-ФЗ «О техническом регулировании» и Градостроительному кодексу Российской Федерации) и требований регламентов использования территории в части предельных параметров разрешенного строительства, реконструкции объектов капитального строительства, установленных Правилами.

Порядок действий по реализации приведенного выше права устанавливается законодательством, настоящими Правилами, иными муниципальными нормативными правовыми актами.

9. Градостроительные регламенты в части предельных размеров земельных участков и предельных параметров разрешенного строительства, реконструкции объектов капитального строительства могут включать:

- размеры (минимальные и/или максимальные) земельных участков, включая линейные размеры предельной ширины по фронту улиц (проездов) и предельной глубины земельных участков;
- минимальные отступы зданий, строений и сооружений от границ земельных участков, фиксирующих «пятно застройки», за пределами которого возводить строения запрещено (линии регулирования застройки);
- предельную (максимальную и/или минимальную) этажность (высоту) построек;
- иные параметры.

Сочетание указанных параметров и их предельные значения устанавливаются индивидуально применительно к каждой территориальной зоне и подзоне, выделенной на карте градостроительного зонирования муниципального образования.

В пределах территориальных зон, выделенных по видам разрешенного использования земельных участков и объектов капитального строительства, могут устанавливаться несколько подзон с различными сочетаниями размеров земельных участков и параметров разрешенного использования, строительных изменений объектов капитального строительства, но с одинаковыми видами разрешенного использования земельных участков и объектов капитального строительства.

Количество видов предельных параметров с установлением их значений применительно к различным территориальным зонам может увеличиваться путем последовательного внесения изменений в настоящие Правила, в том числе с использованием предложений, подготовленных на основе утвержденной документации по планировке территории.

10. Инженерно-технические объекты, сооружения, коммуникации, обеспечивающие реализацию разрешенного использования земельных участков и объектов капитального строительства в границах отдельных земельных участков (электро-, водо-, газообеспечение, водоотведение, телефонизация и т.д.), являются всегда разрешенными при условии их соответствия техническим регламентам (а вплоть до их вступления в установленном порядке в силу - нормативным техническим документам в части, не противоречащей Федеральному закону от 27.12.2002 № 184-ФЗ «О техническом регулировании» и Градостроительному кодексу Российской Федерации).

Инженерно-технические объекты, сооружения, предназначенные для обеспечения и нормальной эксплуатации объектов капитального строительства в пределах одного или нескольких элементов планировочной структуры, расположение которых требует

отдельного земельного участка с установлением санитарно-защитных, иных защитных зон, определяются документацией по планировке территории.

### **Статья 23. Перечень территориальных зон. Перечень территорий, для которых градостроительные регламенты не устанавливаются**

1. В соответствии с требованиями Градостроительного кодекса Российской Федерации на карте градостроительного зонирования городского поселения «Город Медынь» установлены следующие виды территориальных зон:

#### **1.1. Жилые зоны:**

Ж-1 – Зона застройки малоэтажными жилыми домами.

Ж-2 – Зона смешанной жилой застройки.

Ж-3 – Зона размещения садово-дачных участков.

Земельные участки для индивидуального жилищного строительства и ведения личного подсобного хозяйства предоставляются гражданам в соответствии с нормами Земельного кодекса Российской Федерации и федерального закона «О личном подсобном хозяйстве» от 07.07.2003 № 112-ФЗ.

#### **1.2. Зона общественного, делового и коммерческого назначения:**

ОД-1 – Общественно-деловая зона.

#### **1.3. Зона промышленного назначения:**

П-1 – Производственная и коммунально-складская зона.\*

\* (Размещение промышленных предприятий и складов с установлением санитарно-защитных зон до 500 м).

#### **1.4. Зоны сельскохозяйственного использования:**

С-1 - Зоны сельскохозяйственных угодий.

С-2 - Зоны, занятые объектами сельскохозяйственного назначения.

#### **1.5. Зоны рекреационного назначения:**

Р-1 - Зона рекреационных объектов.

Р-2 - Зона водных объектов (пруды, озера, водохранилища).

#### **1.6. Зоны особо охраняемых территорий:**

ОХ-2 - Зона территорий объектов культурного наследия.

#### **1.7. Зоны специального назначения:**

СН-1 – Зона размещения кладбищ, скотомогильников, крематориев;

СН-2 – Зона размещения объектов сбора, утилизации бытовых и промышленных отходов;

СН-3 – Зона размещения специальных объектов (военных и иных режимных объектов).

#### **1.8. Зоны инженерно-транспортной инфраструктуры – ИТ.**

2. В соответствии с Градостроительным кодексом Российской Федерации, частями 7, 8 статьи 5 настоящих Правил на карте градостроительного зонирования выделены следующие территории, для которых градостроительные регламенты не устанавливаются:

- сельскохозяйственные угодья;

- земли лесного фонда;

- территории водных объектов;

- территории общего пользования.

## Статья 24. Виды разрешенного использования земельных участков и объектов капитального строительства по территориальным зонам

Данная статья разработана в соответствии с Приказом Минэкономразвития России от 01.09.2014 № 540 (ред. от 30.09.2015) «Об утверждении классификатора видов разрешенного использования земельных участков».

### Перечень видов разрешенного использования земельных участков и объектов капитального строительства в жилых зонах Ж-1, Ж-2 и Ж-3

#### 1.1. Ж-1 – зона застройки малоэтажными жилыми домами

Наименование вида разрешенного использования земельного участка (далее ВРИ ЗУ)	Код (числовое обозначение) ВРИ ЗУ	Деятельность, соответствующая ВРИ ЗУ
<b>Основные виды разрешенного использования земельных участков и объектов капитального строительства</b>		
Жилая застройка	2.0	<p>Размещение жилых помещений различного вида и обеспечение проживания в них.</p> <p>К жилой застройке относятся здания (помещения в них), предназначенные для проживания человека, за исключением зданий (помещений), используемых:</p> <ul style="list-style-type: none"> <li>- с целью извлечения предпринимательской выгоды из предоставления жилого помещения для временного проживания в них (гостиницы, дома отдыха);</li> <li>- для проживания с одновременным осуществлением лечения или социального обслуживания населения (санатории, дома ребенка, дома престарелых, больницы);</li> <li>- как способ обеспечения непрерывности производства (вахтовые помещения, служебные жилые помещения на производственных объектах);</li> <li>- как способ обеспечения деятельности режимного учреждения (казармы, караульные помещения, места лишения свободы, содержания под стражей).</li> </ul> <p>Содержание данного вида разрешенного использования включает в себя содержание видов разрешенного использования с <a href="#">кодами 2.1 – 2.4, 2.7 - 2.7.1</a></p>
Для индивидуального жилищного строительства	2.1	Размещение (строительство, реконструкция и эксплуатация) индивидуального жилого дома (дом, пригодный для постоянного проживания, высотой не выше трех надземных этажей)
Малоэтажная многоквартирная жилая застройка	2.1.1	Размещение (строительство, реконструкция и эксплуатация) малоэтажного многоквартирного жилого дома (дом, пригодный для постоянного проживания, высотой до 4 этажей, включая мансардный)
Для ведения личного подсобного хозяйства	2.2	<p>Производство и переработка сельскохозяйственной продукции в целях удовлетворения личных потребностей: содержание сельскохозяйственных животных, разведение декоративных и плодовых деревьев, овощных и ягодных культур;</p> <p>Размещение (строительство, реконструкция и эксплуатация) жилого дома, не предназначенного для раздела на квартиры (дома, пригодные для постоянного проживания и высотой не выше трех надземных этажей)</p>

Блокированная жилая застройка	2.3	Размещение (строительство, реконструкция и эксплуатация) жилого дома, не предназначенного для раздела на квартиры, имеющего одну или несколько общих стен с соседними жилыми домами (количеством этажей не более чем три, при общем количестве совмещенных домов не более десяти и каждый из которых предназначен для проживания одной семьи, имеет общую стену (общие стены) без проемов с соседним блоком или соседними блоками, расположен на отдельном земельном участке и имеет выход на территорию общего пользования (жилые дома блокированной застройки)
Передвижное жилье	2.4	Размещение сооружений, пригодных к использованию в качестве жилья (палаточные городки, кемпинги, жилые вагончики, жилые прицепы) с возможностью подключения названных сооружений к инженерным сетям, находящимся на земельном участке или на земельных участках, имеющих инженерные сооружения, предназначенных для общего пользования
Обслуживание жилой застройки	2.7	Строительство, реконструкция и эксплуатация объектов капитального строительства, размещение которых предусмотрено видами разрешенного использования с <u>кодами</u> : <a href="#">3.1</a> (коммунальное обслуживание), <a href="#">3.2</a> (социальное обслуживание), <a href="#">3.3</a> (бытовое обслуживание), <a href="#">3.4</a> (здравоохранение), <a href="#">3.4.1</a> (амбулаторно-поликлиническое обслуживание), <a href="#">3.5.1</a> (дошкольное, начальное и среднее общее образование), <a href="#">3.6</a> (культурное развитие), <a href="#">3.7</a> (религиозное использование), 3.8 (общественное управление), <a href="#">3.10.1</a> (амбулаторное ветеринарное обслуживание), <a href="#">4.1</a> (деловое управление), <a href="#">4.3</a> (рынки), <a href="#">4.7</a> (гостиничное обслуживание), <a href="#">4.9</a> (обслуживание автотранспорта), если их размещение связано с удовлетворением повседневных потребностей жителей, не причиняет вреда окружающей среде и санитарному благополучию, не причиняет существенного неудобства жителям, не требует установления санитарной зоны
Объекты гаражного назначения	2.7.1	Размещение (строительство, реконструкция и эксплуатация) отдельно стоящих и пристроенных гаражей, в том числе подземных, предназначенных для хранения личного автотранспорта граждан, с возможностью размещения автомобильных моек
<b>Условно разрешенные виды использования земельных участков и объектов капитального строительства</b>		
Коммунальное обслуживание	3.1	Размещение (строительство, реконструкция и эксплуатация) объектов капитального строительства в целях обеспечения физических и юридических лиц коммунальными услугами, в частности: поставки воды, тепла, электричества, газа, предоставления услуг связи, отвода канализационных стоков, очистки и уборки объектов недвижимости (котельных, водозаборов, очистных сооружений, насосных станций, водопроводов, линий электропередач, трансформаторных подстанций, газопроводов, линий связи, телефонных станций, канализаций, стоянок, гаражей и мастерских для обслуживания уборочной и аварийной техники, а также зданий или помещений, предназначенных для приема физических и юридических лиц в связи с предоставлением им коммунальных услуг)
Магазины	4.4	Размещение (строительство, реконструкция и эксплуатация) объектов капитального строительства, предназначенных для продажи товаров, торговая площадь которых составляет до 5000 кв. м
Общественное питание	4.6	Размещение (строительство, реконструкция и эксплуатация) объектов капитального строительства в целях устройства мест общественного питания (рестораны, кафе, столовые, закусочные, бары)
Спорт	5.1	Размещение (строительство, реконструкция и эксплуатация)

		объектов капитального строительства в качестве спортивных клубов, спортивных залов, бассейнов, устройство площадок для занятия спортом и физкультурой (беговые дорожки, спортивные сооружения, теннисные корты, поля для спортивной игры, автодромы, мотодромы, трамплины, трассы и спортивные стрельбища), в том числе водным (причалы и сооружения, необходимые для водных видов спорта и хранения соответствующего инвентаря); размещение спортивных баз и лагерей
<b>Вспомогательные виды разрешенного использования земельных участков и объектов капитального строительства</b>		
Наименование ВРИ ЗУ	Код основного ВРИ ЗУ по отношению к которому данный вид будет вспомогательным	Деятельность, соответствующая ВРИ ЗУ
Ведение огородничества	2.1 2.1.1 2.3	Выращивание плодовых, ягодных, овощных, бахчевых или иных сельскохозяйственных культур
Размещение надворных построек	2.1 2.1.1 2.2 2.3	Строительство, реконструкция и эксплуатация сараев, колодцев, скважин, резервуаров для хранения воды, бань, саун, бассейнов, зимних садов, оранжерей, палисадников, теплиц, построек для содержания домашних животных и птицы, других хозяйственных и подсобных строений
Размещение хозяйственных площадок	2.1 2.1.1 2.2 2.3 2.4	Размещение площадок для сушки белья, чистки одежды, ковров и предметов домашнего обихода, а также площадок иного бытового назначения.
Размещение объектов хранения и стоянки транспортных средств	2.1 2.1.1 2.2 2.3 2.4 2.7 3.1	Строительство, реконструкция и эксплуатация зданий, строений, сооружений, предназначенных для хранения и стоянки транспортных средств, не имеющих оборудования для технического обслуживания и ремонта автомобилей; размещение парковок
Размещение площадок для спортивных занятий и отдыха	2.1 2.1.1 2.3 2.4	Размещение площадок для отдыха взрослых, детских игровых и спортивных площадок, в том числе с озеленением, спортивным и иным необходимым оборудованием
Размещение объектов благоустройства	2.1.1 2.3 2.4 2.7 2.7.1 3.1 4.4 4.6 5.1	Размещение объектов благоустройства, в том числе малых архитектурных форм, элементов дизайна, скульптурных композиций, объектов декоративно-монументального искусства, фонтанов, информационных стендов, скамей, навесов от дождя, указателей направления движения
Размещение отходов потребления	2.1.1 2.3 2.4 2.7 2.7.1 3.1 4.4 4.6	Размещение контейнеров для сбора мусора и бытовых отходов, обустройство площадок для их размещения

	5.1	
Размещение объектов пожарной безопасности	2.1.1 2.3 2.4 2.7 2.7.1 3.1 4.4 4.6 5.1	Размещение средств пожаротушения, гидрантов, резервуаров, противопожарных водоёмов и иных объектов, необходимых в соответствии с противопожарными требованиями
Размещение общественных туалетов	2.1.1 2.3 2.4 2.7 2.7.1 3.1 4.4 4.6 5.1	Размещение общественных туалетов на участках не более 60 кв.м.

### 1.2. Ж-2 – зона смешанной жилой застройки

Наименование вида разрешенного использования земельного участка (далее ВРИ ЗУ)	Код (числовое обозначение) ВРИ ЗУ	Деятельность, соответствующая ВРИ ЗУ
<b>Основные виды разрешенного использования земельных участков и объектов капитального строительства</b>		
Для индивидуального жилищного строительства	2.1	Размещение (строительство, реконструкция и эксплуатация) индивидуального жилого дома (дом, пригодный для постоянного проживания, высотой не выше трех надземных этажей)
Малоэтажная многоквартирная жилая застройка	2.1.1	Размещение (строительство, реконструкция и эксплуатация) малоэтажного многоквартирного жилого дома (дом, пригодный для постоянного проживания, высотой до 4 этажей, включая мансардный)
Для ведения личного подсобного хозяйства	2.2	Производство и переработка сельскохозяйственной продукции в целях удовлетворения личных потребностей: содержание сельскохозяйственных животных, разведение декоративных и плодовых деревьев, овощных и ягодных культур; Размещение (строительство, реконструкция и эксплуатация) жилого дома, не предназначенного для раздела на квартиры (дома, пригодные для постоянного проживания и высотой не выше трех надземных этажей)
Блокированная жилая застройка	2.3	Размещение (строительство, реконструкция и эксплуатация) жилого дома, не предназначенного для раздела на квартиры, имеющего одну или несколько общих стен с соседними жилыми домами (количеством этажей не более чем три, при общем количестве совмещенных домов не более десяти и каждый из которых предназначен для проживания одной семьи, имеет общую стену (общие стены) без проемов с соседним блоком или соседними блоками, расположен на отдельном земельном участке и имеет выход на территорию общего пользования (жилые дома блокированной застройки)
Передвижное жильё	2.4	Размещение сооружений, пригодных к использованию в качестве жилья (палаточные городки, кемпинги, жилые вагончики, жилые прицепы) с возможностью подключения названных сооружений к инженерным сетям, находящимся на земельном участке или на земельных участках, имеющих инженерные сооружения, предназначенных для общего пользования

Среднеэтажная жилая застройка	2.5	Размещение жилых домов, предназначенных для разделения на квартиры, каждая из которых пригодна для постоянного проживания (жилые дома высотой не выше восьми надземных этажей, разделенных на две и более квартиры); благоустройство и озеленение; размещение подземных гаражей и автостоянок; обустройство спортивных и детских площадок, площадок отдыха; размещение объектов обслуживания жилой застройки во встроенных, пристроенных и встроенно-пристроенных помещениях многоквартирного дома, если общая площадь таких помещений в многоквартирном доме не составляет более 20% общей площади помещений дома
Обслуживание жилой застройки	2.7	Строительство, реконструкция и эксплуатация объектов капитального строительства, размещение которых предусмотрено видами разрешенного использования с <u>кодами</u> : <a href="#">3.1</a> (коммунальное обслуживание), <a href="#">3.2</a> (социальное обслуживание), <a href="#">3.3</a> (бытовое обслуживание), <a href="#">3.4</a> (здравоохранение), <a href="#">3.4.1</a> (амбулаторно-поликлиническое обслуживание), <a href="#">3.5.1</a> (дошкольное, начальное и среднее общее образование), <a href="#">3.6</a> (культурное развитие), <a href="#">3.7</a> (религиозное использование), 3.8 (общественное управление), <a href="#">3.10.1</a> (амбулаторное ветеринарное обслуживание), <a href="#">4.1</a> (деловое управление), <a href="#">4.3</a> (рынки), <a href="#">4.7</a> (гостиничное обслуживание), <a href="#">4.9</a> (обслуживание автотранспорта), если их размещение связано с удовлетворением повседневных потребностей жителей, не причиняет вреда окружающей среде и санитарному благополучию, не причиняет существенного неудобства жителям, не требует установления санитарной зоны
Объекты гаражного назначения	2.7.1	Размещение (строительство, реконструкция и эксплуатация) отдельно стоящих и пристроенных гаражей, в том числе подземных, предназначенных для хранения личного автотранспорта граждан, с возможностью размещения автомобильных моек
<b>Условно разрешенные виды использования земельных участков и объектов капитального строительства</b>		
Коммунальное обслуживание	3.1	Размещение (строительство, реконструкция и эксплуатация) объектов капитального строительства в целях обеспечения физических и юридических лиц коммунальными услугами, в частности: поставки воды, тепла, электричества, газа, предоставления услуг связи, отвода канализационных стоков, очистки и уборки объектов недвижимости (котельных, водозаборов, очистных сооружений, насосных станций, водопроводов, линий электропередач, трансформаторных подстанций, газопроводов, линий связи, телефонных станций, канализаций, стоянок, гаражей и мастерских для обслуживания уборочной и аварийной техники, а также зданий или помещений, предназначенных для приема физических и юридических лиц в связи с предоставлением им коммунальных услуг)
Магазины	4.4	Размещение (строительство, реконструкция и эксплуатация) объектов капитального строительства, предназначенных для продажи товаров, торговая площадь которых составляет до 5000 кв. м
Общественное питание	4.6	Размещение (строительство, реконструкция и эксплуатация) объектов капитального строительства в целях устройства мест общественного питания (рестораны, кафе, столовые, закусочные, бары)
Спорт	5.1	Размещение (строительство, реконструкция и эксплуатация) объектов капитального строительства в качестве спортивных клубов, спортивных залов, бассейнов, устройство площадок для занятия спортом и физкультурой (беговые дорожки, спортивные сооружения, теннисные корты, поля для спортивной игры, автодромы, мотодромы, трамплины,



		трассы и спортивные стрельбища), в том числе водным (причалы и сооружения, необходимые для водных видов спорта и хранения соответствующего инвентаря); размещение спортивных баз и лагерей
<b>Вспомогательные виды разрешенного использования земельных участков и объектов капитального строительства</b>		
Наименование ВРИ ЗУ	Код основного ВРИ ЗУ по отношению к которому данный вид будет вспомогательным	Деятельность, соответствующая ВРИ ЗУ
Ведение огородничества	2.1 2.1.1 2.3	Выращивание плодовых, ягодных, овощных, бахчевых или иных сельскохозяйственных культур
Размещение надворных построек	2.1 2.1.1 2.2 2.3 2.5	Строительство, реконструкция и эксплуатация сараев, колодцев, скважин, резервуаров для хранения воды, бань, саун, бассейнов, зимних садов, оранжерей, палисадников, теплиц, построек для содержания домашних животных и птицы, других хозяйственных и подсобных строений
Размещение хозяйственных площадок	2.1 2.1.1 2.2 2.3 2.4 2.5	Размещение площадок для сушки белья, чистки одежды, ковров и предметов домашнего обихода, а также площадок иного бытового назначения.
Размещение объектов хранения и стоянки транспортных средств	2.1 2.1.1 2.2 2.3 2.4 2.5 2.7	Строительство, реконструкция и эксплуатация зданий, строений, сооружений, предназначенных для хранения и стоянки транспортных средств, не имеющих оборудования для технического обслуживания и ремонта автомобилей; размещение парковок
Размещение площадок для спортивных занятий и отдыха	2.1 2.1.1 2.3 2.4 2.5	Размещение площадок для отдыха взрослых, детских игровых и спортивных площадок, в том числе с озеленением, спортивным и иным необходимым оборудованием
Размещение объектов благоустройства	2.1.1 2.3 2.4 2.5 2.7 2.7.1 4.4 4.6 5.1	Размещение объектов благоустройства, в том числе малых архитектурных форм, элементов дизайна, скульптурных композиций, объектов декоративно-монументального искусства, фонтанов, информационных стендов, скамей, навесов от дождя, указателей направления движения
Размещение отходов потребления	2.1.1 2.3 2.4 2.5 2.7 2.7.1 4.4 4.6 5.1	Размещение контейнеров для сбора мусора и бытовых отходов, обустройство площадок для их размещения

Размещение объектов пожарной безопасности	2.1.1 2.3 2.4 2.5 2.7 2.7.1 4.4 4.6 5.1	Размещение средств пожаротушения, гидрантов, резервуаров, противопожарных водоёмов и иных объектов, необходимых в соответствии с противопожарными требованиями
Размещение общественных туалетов	2.1.1 2.3 2.4 2.5 2.7 2.7.1 4.4 4.6 5.1	Размещение общественных туалетов на участках не более 60 кв.м.

### 1.3. Ж-3 – Зона размещения садово-дачных участков.

Зона ЖЗ предназначена для обеспечения правовых условий формирования территорий, используемых в целях удовлетворения потребностей населения в выращивании фруктов и овощей, отдыха при соблюдении видов и параметров разрешенного использования земельных участков и объектов капитального строительства, размещения необходимых объектов инженерной и транспортной инфраструктуры.

Наименование ВРИ ЗУ	Код (число-вое обозначение) ВРИ ЗУ	Деятельность, соответствующая ВРИ ЗУ
<b>Основные виды разрешенного использования земельных участков и объектов капитального строительства</b>		
Ведение огородничества	13.1	Осуществление деятельности, связанной с выращиванием ягодных, овощных, бахчевых или иных сельскохозяйственных культур и картофеля; Размещение некапитального жилого строения и хозяйственных строений и сооружений, предназначенных для хранения сельскохозяйственных орудий труда и выращенной сельскохозяйственной продукции.
Ведение садоводства	13.2	Осуществление деятельности, связанной с выращиванием плодовых, ягодных, овощных, бахчевых или иных сельскохозяйственных культур и картофеля; Размещение садового дома, предназначенного для отдыха и не подлежащего разделу на квартиры; Размещение хозяйственных строений и сооружений.
Ведение дачного хозяйства	13.3	Размещение жилого дачного дома (не предназначенного для раздела на квартиры, пригодного для отдыха и проживания, высотой не выше трех надземных этажей); Осуществление деятельности, связанной с выращиванием плодовых, ягодных, овощных, бахчевых или иных сельскохозяйственных культур и картофеля; Размещение хозяйственных строений и сооружений.
<b>Условно разрешенные виды использования земельных участков и объектов капитального строительства</b>		
Питомники	1.17	Выращивание и реализация подраста деревьев и кустарников, используемых в сельском хозяйстве, а также иных сельскохозяйственных культур для получения рассады и семян;

		Размещение сооружений, необходимых для указанных видов сельскохозяйственного производства
<b>Вспомогательные виды разрешенного использования земельных участков и объектов капитального строительства</b>		
ВРИ ЗУ	Деятельность, соответствующая ВРИ ЗУ	
Размещение внутрихозяйственных дорог и коммуникаций	Размещение, строительство, реконструкция и эксплуатация внутрихозяйственных дорог, коммуникаций необщего пользования	
Для парковок и стоянок автомобильного транспорта	Размещение: - стоянок автомобильного транспорта (зданий, сооружений, частей зданий, сооружений или специальных открытых площадок, предназначенных только для хранения (стоянки) автомобилей, не оборудованных для их ремонта или технического обслуживания); - парковок (специально обозначенных и при необходимости обустроенных и оборудованных мест, зданий, строений или сооружений, предназначенных для организованной стоянки транспортных средств на платной основе или без взимания платы)	
Размещение надворных построек	Строительство, реконструкция и эксплуатация сараев, колодцев, скважин, резервуаров для хранения воды, бань, саун, бассейнов, зимних садов, оранжерей, палисадников, теплиц, построек для содержания домашних животных и птицы, других хозяйственных и подсобных строений	
Размещение площадок для спортивных занятий и отдыха	Размещение площадок для отдыха взрослых, детских игровых и спортивных площадок, в том числе с озеленением, спортивным и иным необходимым оборудованием	
Размещение инженерно-технических объектов, сооружений и коммуникаций	Строительство, реконструкция, эксплуатация инженерно-технических объектов, сооружений, местных и транзитных коммуникаций	
Размещение сооружений хозяйственно-питьевого и технического водоснабжения	Строительство, реконструкция и эксплуатация сооружений хозяйственно-питьевого и технического водоснабжения, в том числе артезианских скважин, водоохлаждающих сооружений для подготовки технической воды	
Размещение объектов благоустройства	Размещение объектов благоустройства, в том числе малых архитектурных форм, элементов дизайна, скульптурных композиций, объектов декоративно-монументального искусства, навесов от дождя, указателей направления движения	
Размещение объектов пожарной безопасности	Размещение средств пожаротушения, гидрантов, резервуаров, противопожарных водоёмов и иных объектов, необходимых в соответствии с противопожарными требованиями	
Размещение очистных сооружений	Строительство, реконструкция и эксплуатация очистных сооружений, канализационных насосных станций, сооружений оборотного водоснабжения	
Озеленение	Размещение аллей, скверов, газонов и других озелененных территорий	
Размещение объектов пожарной безопасности	Размещение средств пожаротушения, гидрантов, резервуаров, противопожарных водоёмов и иных объектов, необходимых в соответствии с противопожарными требованиями	
Размещение отходов потребления	Размещение контейнеров для сбора мусора и бытовых отходов, обустройство площадок для их размещения	

## 2. Перечень видов разрешенного использования земельных участков и объектов капитального строительства в зоне общественного, делового и коммерческого назначения ОД-1.

### ОД-1 – общественно-деловая зона.

Общественно-деловые зоны предназначены для размещения объектов здравоохранения, культуры, торговли, общественного питания, социального и коммунально-бытового назначения, предпринимательской деятельности, объектов среднего профессионального и высшего образования, административных, научно-исследовательских учреждений, культовых зданий, стоянок автомобильного транспорта, объектов делового, финансового назначения, иных объектов, связанных с обеспечением жизнедеятельности граждан.

Наименование ВРИ ЗУ	Код (числовое обозначение) ВРИ ЗУ	Деятельность, соответствующая ВРИ ЗУ
<b>Основные виды разрешенного использования земельных участков и объектов капитального строительства</b>		
Социальное обслуживание	3.2	Размещение (строительство, реконструкция и эксплуатация) объектов капитального строительства, предназначенных для оказания гражданам социальной помощи (службы занятости населения, дома престарелых, дома ребенка, детские дома, пункты питания малоимущих граждан, пункты ночлега для бездомных граждан, службы психологической и бесплатной юридической помощи, для размещения отделений почты и телеграфа; размещения общественных некоммерческих организаций: благотворительных организаций, клубов по интересам)
Бытовое обслуживание	3.3	Размещение (строительство, реконструкция и эксплуатация) объектов капитального строительства, предназначенных для оказания населению или организациям бытовых услуг (мастерские мелкого ремонта, ателье, бани, парикмахерские, прачечные, химчистки, похоронные бюро)
Здравоохранение	3.4	Размещение (строительство, реконструкция и эксплуатация) объектов капитального строительства, предназначенных для оказания гражданам медицинской помощи
Амбулаторно-поликлиническое обслуживание	3.4.1	Размещение объектов капитального строительства, предназначенных для оказания гражданам амбулаторно-поликлинической медицинской помощи (поликлиники, фельдшерские пункты, пункты здравоохранения, центры матери и ребенка, диагностические центры, молочные кухни, станции донорства крови, клинические лаборатории)
Стационарное медицинское обслуживание	3.4.2	Размещение объектов капитального строительства, предназначенных для оказания гражданам медицинской помощи в стационарах (больницы, родильные дома, научно-медицинские учреждения и прочие объекты, обеспечивающие оказание услуги по лечению в стационаре); размещение станций скорой помощи
Образование и просвещение	3.5	Размещение объектов капитального строительства, предназначенных для воспитания, образования и просвещения (детские ясли, детские сады, школы, лицеи, гимназии, профессиональные технические училища, колледжи, художественные, музыкальные школы и училища, образовательные кружки, общества знаний, институты, университеты, организации по переподготовке и повышению квалификации специалистов и иные организации, осуществляющие деятельность по воспитанию, образованию и просвещению). Содержание данного вида разрешенного использования включает в себя содержание видов разрешенного использования с <a href="#">кодами 3.5.1 - 3.5.2</a>

Дошкольное, начальное и среднее общее образование	3.5.1	Размещение (строительство, реконструкция и эксплуатация) объектов капитального строительства, предназначенных для просвещения, дошкольного, начального и среднего общего образования (детские ясли, детские сады, школы, лицеи, гимназии, художественные, музыкальные школы, образовательные кружки и иные организации, осуществляющие деятельность по воспитанию, образованию и просвещению)
Культурное развитие	3.6	Строительство, реконструкция и эксплуатация объектов капитального строительства, предназначенных для размещения в них музеев, выставочных залов, художественных галерей, домов культуры, библиотек, кинотеатров и кинозалов, театров, филармоний планетариев; Устройство площадок для празднеств и гуляний; Размещение зданий и сооружений для размещения цирков, зверинцев, зоопарков, океанариумов
Религиозное использование	3.7	Размещение (строительство, реконструкция и эксплуатация) объектов капитального строительства, предназначенных для отправления религиозных обрядов (церкви, соборы, храмы, часовни, монастыри, мечети, молельные дома); Размещение объектов капитального строительства, предназначенных для постоянного местонахождения духовных лиц, паломников и послушников в связи с осуществлением ими религиозной службы, а также для осуществления благотворительной и религиозной образовательной деятельности (монастыри, скиты, воскресные школы, семинарии, духовные училища)
Общественное управление	3.8	Размещение (строительство, реконструкция и эксплуатация) объектов капитального строительства, предназначенных для размещения органов государственной власти, органов местного самоуправления, судов, а также организаций, непосредственно обеспечивающих их деятельность; Размещение объектов капитального строительства, предназначенных для размещения органов управления политических партий, профессиональных и отраслевых союзов, творческих союзов, и иных общественных объединений граждан по отраслевому или политическому признаку
Обеспечение деятельности в области гидрометеорологии и смежных с ней областях	3.9.1	Размещение объектов капитального строительства, предназначенных для наблюдений за физическими и химическими процессами, происходящими в окружающей среде, определения ее гидрометеорологических, агрометеорологических и гелиогеофизических характеристик, уровня загрязнения атмосферного воздуха, почв, водных объектов, в том числе по гидробиологическим показателям, и околоземного - космического пространства, зданий и сооружений, используемых в области гидрометеорологии и смежных с ней областях (доплеровские метеорологические радиолокаторы, гидрологические посты и другие)
Ветеринарное обслуживание	3.10	Размещение объектов капитального строительства, предназначенных для оказания ветеринарных услуг, содержания или разведения животных, не являющихся сельскохозяйственными, под надзором человека.
Амбулаторное ветеринарное обслуживание	3.10.1	Размещение объектов капитального строительства, предназначенных для оказания ветеринарных услуг без содержания животных
Предпринимательство	4.0	Размещение объектов капитального строительства в целях извлечения прибыли на основании торговой, банковской и иной предпринимательской деятельности. Содержание данного вида разрешенного использования включает в себя содержание видов разрешенного использования, предусмотренных <a href="#">кодами 4.1 – 4.8, 4.10</a>
Деловое управление	4.1	Размещение объектов капитального строительства с целью: размещения объектов управленческой деятельности, не связанной с государственным или муниципальным управлением и оказанием

		услуг, а также с целью обеспечения совершения сделок, не требующих передачи товара в момент их совершения между организациями, в том числе биржевая деятельность (за исключением банковской и страховой деятельности)
Объекты торговли (торговые центры, торгово-развлекательные центры (комплексы))	4.2	Размещение объектов капитального строительства, общей площадью свыше 5000 кв. м с целью размещения одной или нескольких организаций, осуществляющих продажу товаров, и (или) оказание услуг в соответствии с содержанием видов разрешенного использования с <a href="#">кодами 4.5 – 4.8</a> ; размещение гаражей и (или) стоянок для автомобилей сотрудников и посетителей торгового центра
Рынки	4.3	Размещение объектов капитального строительства, сооружений, предназначенных для организации постоянной или временной торговли (ярмарка, рынок, базар), с учетом того, что каждое из торговых мест не располагает торговой площадью более 200 кв. м; размещение гаражей и (или) стоянок для автомобилей сотрудников и посетителей рынка
Магазины	4.4	Размещение (строительство, реконструкция и эксплуатация) объектов капитального строительства, предназначенных для продажи товаров, торговая площадь которых составляет до 5000 кв. м
Банковская и страховая деятельность	4.5	Размещение объектов капитального строительства, предназначенных для размещения организаций, оказывающих банковские и страховые
Общественное питание	4.6	Размещение объектов капитального строительства в целях устройства мест общественного питания (рестораны, кафе, столовые, закусочные, бары)
Гостиничное обслуживание	4.7	Размещение гостиниц, а также иных зданий, используемых с целью извлечения предпринимательской выгоды из предоставления жилого помещения для временного проживания в них
Развлечения	4.8	Размещение объектов капитального строительства, предназначенных для размещения: дискотек и танцевальных площадок, ночных клубов, аквапарков, боулинга, аттракционов, ипподромов, игровых автоматов (кроме игрового оборудования, используемого для проведения азартных игр) и игровых площадок; в игорных зонах также допускается размещение игорных заведений, залов игровых автоматов, используемых для проведения азартных игр, и игровых столов, а также размещение гостиниц и заведений общественного питания для посетителей игорных зон
Выставочно-ярмарочная деятельность	4.10	Размещение объектов капитального строительства, сооружений, предназначенных для осуществления выставочно-ярмарочной и конгрессной деятельности, включая деятельность, необходимую для обслуживания указанных мероприятий (застройка экспозиционной площади, организация питания участников мероприятий)
Спорт	5.1	Размещение объектов капитального строительства в качестве спортивных клубов, спортивных залов, бассейнов, устройство площадок для занятия спортом и физкультурой (беговые дорожки, спортивные сооружения, теннисные корты, поля для спортивной игры, автодромы, мотодромы, трамплины, трассы и спортивные стрельбища), в том числе водным (причалы и сооружения, необходимые для водных видов спорта и хранения соответствующего инвентаря); размещение спортивных баз и лагерей
<b>Условно разрешенные виды использования земельных участков и объектов капитального строительства</b>		
Для индивидуального жилищного строительства	2.1	Размещение индивидуального жилого дома (дом, пригодный для постоянного проживания, высотой не выше трех надземных этажей); выращивание плодовых, ягодных, овощных, бахчевых или иных декоративных или сельскохозяйственных культур;

		размещение индивидуальных гаражей и подсобных сооружений
Малозэтажная многоквартирная жилая застройка	2.1.1	Размещение малоэтажного многоквартирного жилого дома (дом, пригодный для постоянного проживания, высотой до 4 этажей, включая мансардный); разведение декоративных и плодовых деревьев, овощных и ягодных культур; размещение индивидуальных гаражей и иных вспомогательных сооружений; обустройство спортивных и детских площадок, площадок отдыха; размещение объектов обслуживания жилой застройки во встроенных, пристроенных и встроенно-пристроенных помещениях малоэтажного многоквартирного дома, если общая площадь таких помещений в малоэтажном многоквартирном доме не составляет более 15% общей площади помещений дома
Среднеэтажная жилая застройка	2.5	Размещение жилых домов, предназначенных для разделения на квартиры, каждая из которых пригодна для постоянного проживания (жилые дома высотой не выше восьми надземных этажей, разделенных на две и более квартиры); благоустройство и озеленение; размещение подземных гаражей и автостоянок; обустройство спортивных и детских площадок, площадок отдыха; размещение объектов обслуживания жилой застройки во встроенных, пристроенных и встроенно-пристроенных помещениях многоквартирного дома, если общая площадь таких помещений в многоквартирном доме не составляет более 20% общей площади помещений дома
Объекты гаражного назначения	2.7.1	Размещение отдельно стоящих и пристроенных гаражей, в том числе подземных, предназначенных для хранения личного автотранспорта граждан, с возможностью размещения автомобильных моек
Коммунальное обслуживание	3.1	Размещение объектов капитального строительства в целях обеспечения физических и юридических лиц коммунальными услугами, в частности: поставки воды, тепла, электричества, газа, предоставления услуг связи, отвода канализационных стоков, очистки и уборки объектов недвижимости (котельных, водозаборов, очистных сооружений, насосных станций, водопроводов, линий электропередач, трансформаторных подстанций, газопроводов, линий связи, телефонных станций, канализаций, стоянок, гаражей и мастерских для обслуживания уборочной и аварийной техники, а также зданий или помещений, предназначенных для приема физических и юридических лиц в связи с предоставлением им коммунальных услуг)
Обслуживание автотранспорта	4.9	Размещение постоянных или временных гаражей с несколькими стояночными местами, стоянок (парковок), гаражей, в том числе многоярусных, не указанных в <a href="#">коде 2.7.1</a>
Объекты придорожного сервиса	4.9.1	Размещение автозаправочных станций (бензиновых, газовых); размещение магазинов сопутствующей торговли, зданий для организации общественного питания в качестве объектов придорожного сервиса; предоставление гостиничных услуг в качестве придорожного сервиса; размещение автомобильных моек и прачечных для автомобильных принадлежностей, мастерских, предназначенных для ремонта и обслуживания автомобилей и прочих объектов придорожного сервиса

<b>Вспомогательные виды разрешенного использования земельных участков и объектов капитального строительства</b>	
Размещение подъездных путей	Строительство, реконструкция и эксплуатация подъездных путей к предприятиям, складским помещениям и иным объектам
Размещение объектов хранения и стоянки транспортных средств	Строительство, реконструкция и эксплуатация зданий, строений, сооружений предназначенных для хранения и стоянки транспортных средств, не имеющих оборудования для технического обслуживания и ремонта автомобилей (за исключением смотровых ям, эстакад); Размещение парковок
Размещение объектов технического обслуживания и ремонта транспортных средств	Строительство, реконструкция и эксплуатация зданий и сооружений, предназначенных для технического обслуживания, ремонта средств, хранения и стоянки транспортных средств.
Размещение инженерно-технических объектов, сооружений и коммуникаций	Строительство, реконструкция, эксплуатация инженерно-технических объектов, сооружений, местных и транзитных коммуникаций
Размещение административных и бытовых зданий и помещений предприятий	Строительство, реконструкция и эксплуатация административных и бытовых зданий и помещений предприятий, в том числе: - офисов, контор; - нежилых помещений для дежурного аварийного персонала и охраны предприятий; - помещений для пребывания работающих по вахтовому методу (не более двух недель); - помещений для бытового обслуживания персонала предприятий
Размещение объектов охраны порядка	Строительство, реконструкция и эксплуатация объектов, предназначенных для охраны порядка: пункты охраны общественного порядка, отделения и участковые пункты полиции, отделения пожарной охраны, пожарные депо
Размещение зеленых насаждений специального назначения	Размещение древесно-кустарниковой растительности, предназначенной для защиты земель от воздействия негативных (вредных) природных, антропогенных и техногенных явлений: санитарно-защитное озеленение, лесополосы специального назначения, озеленение в охранных зонах
Размещение объектов пожарной безопасности	Размещение средств пожаротушения, гидрантов, резервуаров, противопожарных водоёмов и иных объектов, необходимых в соответствии с противопожарными требованиями
Размещение сооружений хозяйственно-питьевого и технического водоснабжения	Строительство, реконструкция и эксплуатация сооружений хозяйственно-питьевого и технического водоснабжения, в том числе артезианских скважин, водоохлаждающих сооружений для подготовки технической воды
Размещение очистных сооружений	Строительство, реконструкция и эксплуатация очистных сооружений, канализационных насосных станций, сооружений оборотного водоснабжения
Размещение общественных туалетов	Строительство, реконструкция и эксплуатация общественных туалетов
Озеленение	Размещение аллей, скверов, газонов и других озелененных территорий
Размещение отходов потребления	Размещение контейнеров для сбора мусора и бытовых отходов, обустройство площадок для их размещения
Для временного размещения производственных отходов	Строительство, эксплуатация и реконструкция складов и площадок для временного размещения производственных отходов предприятий, на которых допускается временное хранение подобных отходов



Размещение объектов благоустройства	Размещение объектов благоустройства, в том числе малых архитектурных форм, элементов дизайна, скульптурных композиций, объектов декоративно-монументального искусства, фонтанов, информационных стендов, скамей, навесов от дождя, указателей направления движения
-------------------------------------	--

### 3. Перечень видов разрешенного использования земельных участков и объектов капитального строительства в зоне промышленного назначения П-1.

#### П-1 – производственная и коммунально-складская зона

Зона П-1 предназначена для размещения объектов производственного и коммунально-складского назначения с размещением промышленных предприятий и складов с установлением санитарно-защитных зон объектов до 500 м в соответствии с требованиями санитарно-гигиенических и технических регламентов.

Наименование ВРИ ЗУ	Код (числовое обозначение) ВРИ ЗУ	Деятельность, соответствующая ВРИ ЗУ
<b>Основные виды разрешенного использования земельных участков и объектов капитального строительства</b>		
Производственная деятельность	6.0	Размещение объектов капитального строительства в целях добычи недр, их переработки, изготовления вещей промышленным способом
Легкая промышленность	6.3	Размещение объектов капитального строительства, предназначенных для текстильной, фарфоро-фаянсовой, электронной промышленности
Пищевая промышленность	6.4	Размещение объектов пищевой промышленности, по переработке сельскохозяйственной продукции способом, приводящим к их переработке в иную продукцию (консервирование, копчение, хлебопечение), в том числе для производства напитков, алкогольных напитков и табачных изделий
Строительная промышленность	6.6	Размещение объектов капитального строительства, предназначенных для производства: строительных материалов (кирпичей, пиломатериалов, цемента, крепежных материалов), бытового и строительного газового и сантехнического оборудования, лифтов и подъемников, столярной продукции, сборных домов или их частей и тому подобной продукции
Связь	6.8	Размещение объектов связи, радиовещания, телевидения, включая воздушные радиорелейные, надземные и подземные кабельные линии связи, линии радиофикации, антенные поля, усилительные пункты на кабельных линиях связи, инфраструктуру спутниковой связи и телерадиовещания, за исключением объектов связи, размещение которых предусмотрено содержанием вида разрешенного использования с <a href="#">кодом 3.1</a>
Склады	6.9	Размещение сооружений, имеющих назначение по временному хранению, распределению и перевалке грузов (за исключением хранения стратегических запасов), не являющихся частями производственных комплексов, на которых был создан груз: промышленные базы, склады, погрузочные терминалы и доки, нефтехранилища и нефтеналивные станции, газовые хранилища и обслуживающие их газоконденсатные и газоперекачивающие станции, элеваторы и продовольственные склады, за исключением железнодорожных перевалочных складов

Целлюлозно-бумажная промышленность	6.11	Размещение объектов капитального строительства, предназначенных для целлюлозно-бумажного производства, производства целлюлозы, древесной массы, бумаги, картона и изделий из них, издательской и полиграфической деятельности, тиражирования записанных носителей информации
Трубопроводный транспорт	7.5	Размещение нефтепроводов, водопроводов, газопроводов и иных трубопроводов, а также иных зданий и сооружений, необходимых для эксплуатации названных трубопроводов
Коммунальное обслуживание	3.1	Размещение объектов капитального строительства в целях обеспечения физических и юридических лиц коммунальными услугами, в частности: поставки воды, тепла, электричества, газа, предоставления услуг связи, отвода канализационных стоков, очистки и уборки объектов недвижимости (котельных, водозаборов, очистных сооружений, насосных станций, водопроводов, линий электропередач, трансформаторных подстанций, газопроводов, линий связи, телефонных станций, канализаций, стоянок, гаражей и мастерских для обслуживания уборочной и аварийной техники, а также зданий или помещений, предназначенных для приема физических и юридических лиц в связи с предоставлением им коммунальных услуг)
Обслуживание автотранспорта	4.9	Размещение постоянных или временных гаражей с несколькими стояночными местами, стоянок (парковок), гаражей, в том числе многоярусных, не указанных в <a href="#">коде 2.7.1</a>
Объекты придорожного сервиса	4.9.1	Размещение автозаправочных станций (бензиновых, газовых); Размещение магазинов сопутствующей торговли, зданий для организации общественного питания в качестве объектов придорожного сервиса; Предоставление гостиничных услуг в качестве придорожного сервиса; Размещение автомобильных моек и прачечных для автомобильных принадлежностей, мастерских, предназначенных для ремонта и обслуживания автомобилей и прочих объектов придорожного сервиса
<b>Условно разрешенные виды использования земельных участков и объектов капитального строительства</b>		
Бытовое обслуживание	3.3	Размещение объектов капитального строительства, предназначенных для оказания населению или организациям бытовых услуг (мастерские мелкого ремонта, ателье, бани, парикмахерские, прачечные, химчистки, похоронные бюро)
Обеспечение научной деятельности	3.9	Размещение объектов капитального строительства для проведения научных исследований и изысканий, испытаний опытных промышленных образцов, для размещения организаций, осуществляющих научные изыскания, исследования и разработки (научно-исследовательские институты, проектные институты, научные центры, опытно-конструкторские центры, государственные академии наук, в том числе отраслевые), проведения научной и селекционной работы, ведения сельского и лесного хозяйства для получения ценных с научной точки зрения образцов растительного и животного мира
Обеспечение деятельности в области гидрометеорологии и смежных с ней областях	3.9.1	Размещение объектов капитального строительства, предназначенных для наблюдений за физическими и химическими процессами, происходящими в окружающей среде, определения ее гидрометеорологических, агрометеорологических и гелиогеофизических характеристик, уровня загрязнения атмосферного воздуха, почв, водных объектов, в том числе по гидробиологическим показателям, и околоземного - космического пространства, зданий и сооружений, используемых в области гидрометеорологии и смежных с ней областях (доплеровские метеорологические радиолокаторы, гидрологические посты и другие)

Предпринимательство	4.0	Размещение объектов капитального строительства в целях извлечения прибыли на основании торговой, банковской и иной предпринимательской деятельности. Содержание данного вида разрешенного использования включает в себя содержание видов разрешенного использования, предусмотренных <a href="#">кодами 4.3, 4.4, 4.6, 4.9, 4.9.1</a>
Магазины	4.4	Размещение объектов капитального строительства, предназначенных для продажи товаров, торговая площадь которых составляет до 5000 кв. м
Общественное питание	4.6	Размещение объектов капитального строительства в целях устройства мест общественного питания (рестораны, кафе, столовые, закусочные, бары)
Специальное пользование водными объектами	11.2	Использование земельных участков, примыкающих к водным объектам способами, необходимыми для специального водопользования (забор водных ресурсов из поверхностных водных объектов, сброс сточных вод и (или) дренажных вод, проведение дноуглубительных, взрывных, буровых и других работ, связанных с изменением дна и берегов водных объектов)
Гидротехнические сооружения	11.3	Размещение гидротехнических сооружений, необходимых для эксплуатации водохранилищ (плотин, водосбросов, водозаборных, водовыпускных и других гидротехнических сооружений, судопропускных сооружений, рыбозащитных и рыбопропускных сооружений, берегозащитных сооружений)
<b>Вспомогательные виды разрешенного использования земельных участков и объектов капитального строительства</b>		
ВРИ ЗУ	Деятельность, соответствующая ВРИ ЗУ	
Размещение подъездных путей	Строительство, реконструкция и эксплуатация подъездных путей к предприятиям, складским помещениям и иным объектам	
Размещение объектов хранения и стоянки транспортных средств	Строительство, реконструкция и эксплуатация зданий, строений, сооружений предназначенных для хранения и стоянки транспортных средств, не имеющих оборудования для технического обслуживания и ремонта автомобилей (за исключением смотровых ям, эстакад); Размещение парковок	
Размещение объектов технического обслуживания и ремонта транспортных средств	Строительство, реконструкция и эксплуатация зданий и сооружений, предназначенных для технического обслуживания, ремонта средств, хранения и стоянки транспортных средств.	
Размещение инженерно-технических объектов, сооружений и коммуникаций	Строительство, реконструкция, эксплуатация инженерно-технических объектов, сооружений, местных и транзитных коммуникаций	
Размещение административных и бытовых зданий и помещений предприятий	Строительство, реконструкция и эксплуатация административных и бытовых зданий и помещений предприятий, в том числе: - офисов, контор; - нежилых помещений для дежурного аварийного персонала и охраны предприятий; - помещений для пребывания работающих по вахтовому методу (не более двух недель); - помещений для бытового обслуживания персонала предприятий	
Размещение объектов охраны порядка	Строительство, реконструкция и эксплуатация объектов, предназначенных для охраны порядка: пункты охраны общественного порядка, отделения и участковые пункты полиции, отделения пожарной охраны, пожарные депо	
Размещение зеленых насаждений специального назначения	Размещение древесно-кустарниковой растительности, предназначенной для защиты земель от воздействия негативных (вредных) природных, антропогенных и техногенных явлений: санитарно-защитное озеленение, лесополосы специального назначения, озеленение в охранных зонах	

Размещение объектов пожарной безопасности	Размещение средств пожаротушения, гидрантов, резервуаров, противопожарных водоёмов и иных объектов, необходимых в соответствии с противопожарными требованиями
Размещение сооружений хозяйственно-питьевого и технического водоснабжения	Строительство, реконструкция и эксплуатация сооружений хозяйственно-питьевого и технического водоснабжения, в том числе артезианских скважин, водоохлаждающих сооружений для подготовки технической воды
Размещение очистных сооружений	Строительство, реконструкция и эксплуатация очистных сооружений, канализационных насосных станций, сооружений оборотного водоснабжения
Размещение общественных туалетов	Строительство, реконструкция и эксплуатация общественных туалетов
Озеленение	Размещение аллей, скверов, газонов и других озелененных территорий
Размещение отходов потребления	Размещение контейнеров для сбора мусора и бытовых отходов, обустройство площадок для их размещения
Для временного размещения производственных отходов	Строительство, эксплуатация и реконструкция складов и площадок для временного размещения производственных отходов предприятий, на которых допускается временное хранение подобных отходов
Размещение объектов благоустройства	Размещение объектов благоустройства, в том числе малых архитектурных форм, элементов дизайна, скульптурных композиций, объектов декоративно-монументального искусства, фонтанов, информационных стендов, скамей, навесов от дождя, указателей направления движения

#### 4. Перечень видов разрешенного использования земельных участков и объектов капитального строительства в зонах сельскохозяйственного использования С-1 и С-2

##### 4.1. С-1 - зона сельскохозяйственных угодий

Изложенные градостроительные регламенты распространяются на земельные участки сельскохозяйственных угодий, расположенных в границах населенных пунктов. В соответствии с Градостроительным кодексом Российской Федерации градостроительные регламенты не устанавливаются на сельскохозяйственные угодья в составе земель сельскохозяйственного назначения.

Наименование ВРИ ЗУ	Код (число-вое обозначение) ВРИ ЗУ	Деятельность, соответствующая ВРИ ЗУ
<b>Основные виды разрешенного использования земельных участков и объектов капитального строительства</b>		
Растениеводство	1.1	Осуществление хозяйственной деятельности, связанной с выращиванием сельскохозяйственных культур. Содержание данного вида разрешенного использования включает в себя содержание видов разрешенного использования с <a href="#">кодами 1.2 – 1.5</a>
Выращивание зерновых и иных сельскохозяйственных культур	1.2	Осуществление хозяйственной деятельности на сельскохозяйственных угодьях, связанной с производством зерновых, бобовых, кормовых, технических, масличных, эфиромасличных и иных сельскохозяйственных культур

Овощеводство	1.3	Осуществление хозяйственной деятельности на сельскохозяйственных угодьях, связанной с производством картофеля, листовых, плодовых, луковичных и бахчевых сельскохозяйственных культур, в том числе с использованием теплиц
Выращивание тонирующих, лекарственных, цветочных культур	1.4	Осуществление хозяйственной деятельности, в том числе на сельскохозяйственных угодьях, связанной с производством чая, лекарственных и цветочных культур
Садоводство	1.5	Осуществление хозяйственной деятельности, в том числе на сельскохозяйственных угодьях, связанной с выращиванием многолетних плодовых и ягодных культур, винограда и иных многолетних культур
Запас	12.3	Отсутствие хозяйственной деятельности

**Условно разрешенные виды использования земельных участков и объектов капитального строительства**

Ведение личного подсобного хозяйства на полевых участках	1.16	Производство сельскохозяйственной продукции без права возведения объектов капитального строительства
Питомники	1.17	Выращивание и реализация подроста деревьев и кустарников, используемых в сельском хозяйстве, а также иных сельскохозяйственных культур для получения рассады и семян; Размещение сооружений, необходимых для указанных видов сельскохозяйственного производства

**Вспомогательные виды разрешенного использования земельных участков и объектов капитального строительства**

ВРИ ЗУ	Деятельность, соответствующая ВРИ ЗУ	
Размещение внутрихозяйственных дорог и коммуникаций	Размещение, строительство, реконструкция и эксплуатация внутрихозяйственных дорог, коммуникаций необщего пользования	
Размещение зеленых насаждений специального назначения	Размещение древесно-кустарниковой растительности, предназначенной для защиты земель от воздействия негативных (вредных) природных, антропогенных и техногенных явлений: санитарно-защитное озеленение, лесополосы специального назначения, озеленение в охранных зонах	
Размещение объектов пожарной безопасности	Размещение средств пожаротушения, гидрантов, резервуаров, противопожарных водоёмов и иных объектов, необходимых в соответствии с противопожарными требованиями	
Размещение отходов потребления	Размещение контейнеров для сбора мусора и бытовых отходов, обустройство площадок для их размещения	

**4.2. С-2 - зона, занятая объектами сельскохозяйственного назначения**

Зона С-2 предназначена для размещения объектов, используемых для производства, хранения и первичной переработки сельскохозяйственной продукции.

Наименование ВРИ ЗУ	Код (числовое обозначение) ВРИ ЗУ	Деятельность, соответствующая ВРИ ЗУ
<b>Основные виды разрешенного использования земельных участков и объектов капитального строительства</b>		
Животноводство	1.7	Осуществление хозяйственной деятельности, связанной с производством продукции животноводства, в том числе

		<p>сенокошение, выпас сельскохозяйственных животных, разведение племенных животных, производство и использование племенной продукции (материала), размещение зданий, сооружений, используемых для содержания и разведения сельскохозяйственных животных, производства, хранения и первичной переработки сельскохозяйственной продукции.</p> <p>Содержание данного вида разрешенного использования включает в себя содержание видов разрешенного использования с <a href="#">кодами 1.8 - 1.11</a></p>
Скотоводство	1.8	<p>Осуществление хозяйственной деятельности, в том числе на сельскохозяйственных угодьях, связанной с разведением сельскохозяйственных животных (крупного рогатого скота, овец, коз, лошадей, верблюдов, оленей);</p> <p>Сенокошение, выпас сельскохозяйственных животных, производство кормов, размещение зданий, сооружений, используемых для содержания и разведения сельскохозяйственных животных;</p> <p>Разведение племенных животных, производство и использование племенной продукции (материала)</p>
Звероводство	1.9	<p>Осуществление хозяйственной деятельности, связанной с разведением в неволе ценных пушных зверей;</p> <p>Размещение зданий, сооружений, используемых для содержания и разведения животных, производства, хранения и первичной переработки продукции;</p> <p>Разведение племенных животных, производство и использование племенной продукции (материала)</p>
Птицеводство	1.10	<p>Осуществление хозяйственной деятельности, связанной с разведением домашних пород птиц, в том числе водоплавающих;</p> <p>размещение зданий, сооружений, используемых для содержания и разведения животных, производства, хранения и первичной переработки продукции птицеводства;</p> <p>разведение племенных животных, производство и использование племенной продукции (материала)</p>
Свиноводство	1.11	<p>Осуществление хозяйственной деятельности, связанной с разведением свиней;</p> <p>Размещение зданий, сооружений, используемых для содержания и разведения животных, производства, хранения и первичной переработки продукции;</p> <p>Разведение племенных животных, производство и использование племенной продукции (материала)</p>
Пчеловодство	1.12	<p>Осуществление хозяйственной деятельности, в том числе на сельскохозяйственных угодьях, по разведению, содержанию и использованию пчел и иных полезных насекомых;</p> <p>Размещение ульев, иных объектов и оборудования, необходимого для пчеловодства и разведения иных полезных насекомых;</p> <p>Размещение сооружений, используемых для хранения и первичной переработки продукции пчеловодства</p>
Рыбоводство	1.13	<p>Осуществление хозяйственной деятельности, связанной с разведением и (или) содержанием, выращиванием объектов рыбоводства (аквакультуры);</p> <p>Размещение зданий, сооружений, оборудования, необходимых для осуществления рыбоводства (аквакультуры)</p>
Научное обеспечение сельского хозяйства	1.14	<p>Осуществление научной и селекционной работы, ведения сельского хозяйства для получения ценных с научной точки зрения образцов растительного и животного мира;</p> <p>Размещение коллекций генетических ресурсов растений</p>
Хранение и переработка сельскохозяйственной продукции	1.15	<p>Размещение зданий, сооружений, используемых для производства, хранения, первичной и глубокой переработки сельскохозяйственной продукции</p>

Питомники	1.17	Выращивание и реализация подраста деревьев и кустарников, используемых в сельском хозяйстве, а также иных сельскохозяйственных культур для получения рассады и семян; Размещение сооружений, необходимых для указанных видов сельскохозяйственного производства
Обеспечение сельскохозяйственного производства	1.18	Размещение машинно-транспортных и ремонтных станций, ангаров и гаражей для сельскохозяйственной техники, амбаров, водонапорных башен, трансформаторных станций и иного технического оборудования, используемого для ведения сельского хозяйства
Ведение огородничества	13.1	Осуществление деятельности, связанной с выращиванием ягодных, овощных, бахчевых или иных сельскохозяйственных культур и картофеля; Размещение некапитального жилого строения и хозяйственных строений и сооружений, предназначенных для хранения сельскохозяйственных орудий труда и выращенной сельскохозяйственной продукции
Ведение садоводства	13.2	Осуществление деятельности, связанной с выращиванием плодовых, ягодных, овощных, бахчевых или иных сельскохозяйственных культур и картофеля; Размещение садового дома, предназначенного для отдыха и не подлежащего разделу на квартиры; Размещение хозяйственных строений и сооружений
<b>Условно разрешенные виды использования земельных участков и объектов капитального строительства</b>		
Коммунальное обслуживание	3.1	Размещение объектов капитального строительства в целях обеспечения физических и юридических лиц коммунальными услугами, в частности: поставки воды, тепла, электричества, газа, предоставления услуг связи, отвода канализационных стоков, очистки и уборки объектов недвижимости (котельных, водозаборов, очистных сооружений, насосных станций, водопроводов, линий электропередач, трансформаторных подстанций, газопроводов, линий связи, телефонных станций, канализаций, стоянок, гаражей и мастерских для обслуживания уборочной и аварийной техники, а также зданий или помещений, предназначенных для приема физических и юридических лиц в связи с предоставлением им коммунальных услуг)
Амбулаторное ветеринарное обслуживание	3.10.1	Размещение объектов капитального строительства, предназначенных для оказания ветеринарных услуг без содержания животных
<b>Вспомогательные виды разрешенного использования земельных участков и объектов капитального строительства</b>		
ВРИ ЗУ	Деятельность, соответствующая ВРИ ЗУ	
Размещение подъездных путей	Строительство, реконструкция и эксплуатация подъездных путей к предприятиям, складским помещениям и иным объектам	
Размещение внутрихозяйственных дорог и коммуникаций	Размещение, строительство, реконструкция и эксплуатация внутрихозяйственных дорог, коммуникаций необщего пользования	
Для парковок и стоянок автомобильного транспорта	Размещение: - стоянок автомобильного транспорта (зданий, сооружений, частей зданий, сооружений или специальных открытых площадок, предназначенных только для хранения (стоянки) автомобилей, не оборудованных для их ремонта или технического обслуживания); - парковок (специально обозначенных и при необходимости обустроенных и оборудованных мест, зданий, строений или сооружений, предназначенных для организованной стоянки транспортных средств на платной основе или без взимания платы)	
Размещение инженерно-	Строительство, реконструкция, эксплуатация инженерно-технических объектов, сооружений, местных и транзитных коммуникаций	

технических объектов, сооружений и коммуникаций	
Размещение сооружений хозяйственно-питьевого и технического водоснабжения	Строительство, реконструкция и эксплуатация сооружений хозяйственно-питьевого и технического водоснабжения, в том числе артезианских скважин, водоохлаждающих сооружений для подготовки технической воды
Размещение административных и бытовых зданий и помещений	Строительство, реконструкция и эксплуатация административных и бытовых зданий и помещений предприятий, в том числе: - офисов, контор; - нежилых помещений для дежурного аварийного персонала и охраны предприятий; - помещений для пребывания работающих по вахтовому методу (не более двух недель); - помещений для бытового обслуживания персонала предприятий
Размещение проектных, конструкторских и научно-исследовательских организаций, связанных с обслуживанием предприятий	Строительство, реконструкция и эксплуатация зданий и сооружений Размещение организаций, осуществляющих научные изыскания, исследования и разработки, проектных и конструкторских институтов, связанных с обслуживанием предприятий, включая лаборатории биологического профиля или индустриальных технологий
Размещение объектов благоустройства	Размещение объектов благоустройства, в том числе малых архитектурных форм, элементов дизайна, скульптурных композиций, объектов декоративно-монументального искусства, навесов от дождя, указателей направления движения
Размещение объектов по оказанию ветеринарных услуг	Строительство, реконструкция и эксплуатация объектов по оказанию ветеринарных услуг
Размещение зеленых насаждений специального назначения	Размещение древесно-кустарниковой растительности, предназначенной для защиты земель от воздействия негативных (вредных) природных, антропогенных и техногенных явлений: санитарно-защитное озеленение, лесополосы специального назначения, озеленение в охранных зонах
Размещение объектов пожарной безопасности	Размещение средств пожаротушения, гидрантов, резервуаров, противопожарных водоёмов и иных объектов, необходимых в соответствии с противопожарными требованиями
Размещение очистных сооружений	Строительство, реконструкция и эксплуатация очистных сооружений, канализационных насосных станций, сооружений оборотного водоснабжения
Озеленение	Размещение аллей, скверов, газонов и других озелененных территорий
Размещение отходов потребления	Размещение контейнеров для сбора мусора и бытовых отходов, обустройство площадок для их размещения
Для временного размещения производственных отходов	Строительство, эксплуатация и реконструкция складов и площадок для временного размещения производственных отходов предприятий, на которых допускается временное хранение подобных отходов
Размещение объектов благоустройства	Размещение объектов благоустройства, в том числе малых архитектурных форм, элементов дизайна, скульптурных композиций, объектов декоративно-монументального искусства, фонтанов, информационных стендов, скамей, навесов от дождя, указателей направления движения



## 5. Перечень видов разрешенного использования земельных участков и объектов капитального строительства в зонах рекреационного назначения Р-1 и Р-2

### 5.1. Р-1 - зона рекреационных объектов

Градостроительный регламент зоны Р-1 распространяются на земельные участки в границах рекреационных зон, не относящиеся к территориям общего пользования.

На земельные участки в границах рекреационных зон, относящиеся в соответствии с утвержденными проектами планировки территории к территориям общего пользования, градостроительный регламент не распространяется.

Использование территорий общего пользования определяется уполномоченными федеральными органами исполнительной власти, уполномоченными органами исполнительной власти Калужской области или Администрацией в соответствии с федеральными законами.

Наименование ВРИ ЗУ	Код (числовое обозначение) ВРИ ЗУ	Деятельность, соответствующая ВРИ ЗУ
<b>Основные виды разрешенного использования земельных участков и объектов капитального строительства</b>		
Отдых (рекреация)	5.0	Обустройство мест для занятия спортом, физической культурой, пешими или верховыми прогулками, отдыха и туризма, наблюдения за природой, пикников, охоты, рыбалки и иной деятельности; Создание и уход за парками, городскими лесами, садами и скверами, прудами, озерами, водохранилищами, пляжами, береговыми полосами водных объектов общего пользования, а также обустройство мест отдыха в них. Содержание данного вида разрешенного использования включает в себя содержание видов разрешенного использования с <a href="#">кодами 5.1 - 5.5</a>
Спорт	5.1	Размещение объектов капитального строительства в качестве спортивных клубов, спортивных залов, бассейнов, устройство площадок для занятия спортом и физкультурой (беговые дорожки, спортивные сооружения, теннисные корты, поля для спортивной игры, автодромы, мотодромы, трамплины, трассы и спортивные стрельбища), в том числе водным (причалы и сооружения, необходимые для водных видов спорта и хранения соответствующего инвентаря); Размещение спортивных баз и лагерей
Природно-познавательный туризм	5.2	Размещение баз и палаточных лагерей для проведения походов и экскурсий по ознакомлению с природой, пеших и конных прогулок, устройство троп и дорожек, размещение щитов с познавательными сведениями об окружающей природной среде; Осуществление необходимых природоохранных и природовосстановительных мероприятий
Туристическое обслуживание	5.2.1	Размещение пансионатов, туристических гостиниц, кемпингов, домов отдыха, не оказывающих услуги по лечению, а также иных зданий, используемых с целью извлечения предпринимательской выгоды из предоставления жилого помещения для временного проживания в них; Размещение детских лагерей
Охота и рыбалка	5.3	Обустройство мест охоты и рыбалки, в том числе размещение дома охотника или рыболова, сооружений, необходимых для восстановления и поддержания поголовья зверей или количества рыбы

Причалы для маломерных судов	5.4	Размещение сооружений, предназначенных для причаливания, хранения и обслуживания яхт, катеров, лодок и других маломерных судов
Поля для гольфа и конных прогулок	5.5	Обустройство мест для игры в гольф или осуществления конных прогулок, в том числе осуществление необходимых земляных работ и вспомогательных сооружений; Размещение конноспортивных манежей, не предусматривающих устройство трибун
<b>Условно разрешенные виды использования земельных участков и объектов капитального строительства</b>		
Магазины	4.4	Размещение объектов капитального строительства, предназначенных для продажи товаров, торговая площадь которых составляет до 5000 кв. м
Общественное питание	4.6	Размещение объектов капитального строительства в целях устройства мест общественного питания (рестораны, кафе, столовые, закусочные, бары)
Развлечения	4.8	Размещение объектов капитального строительства, предназначенных для размещения: дискотек и танцевальных площадок, ночных клубов, аквапарков, боулинга, аттракционов, ипподромов, игровых автоматов (кроме игрового оборудования, используемого для проведения азартных игр) и игровых площадок; в игорных зонах также допускается размещение игорных заведений, залов игровых автоматов, используемых для проведения азартных игр, и игровых столов, а также размещение гостиниц и заведений общественного питания для посетителей игорных зон
<b>Вспомогательные виды разрешенного использования земельных участков и объектов капитального строительства</b>		
ВРИ ЗУ	Деятельность, соответствующая ВРИ ЗУ	
Размещение подъездных путей и коммуникаций	Строительство, реконструкция и эксплуатация подъездных путей и коммуникаций к объектам, расположенным в зоне Р1	
Для парковок автомобильного транспорта	Размещение парковок (специально обозначенных и при необходимости обустроенных и оборудованных мест, зданий, строений или сооружений, предназначенных для организованной стоянки транспортных средств на платной основе или без взимания платы)	
Размещение сооружений хозяйственно-питьевого и технического водоснабжения	Строительство, реконструкция и эксплуатация сооружений хозяйственно-питьевого и технического водоснабжения, в том числе артезианских скважин, водоохлаждающих сооружений для подготовки технической и питьевой воды	
Размещение зеленых насаждений специального назначения	Размещение древесно-кустарниковой растительности, предназначенной для защиты земель от воздействия негативных (вредных) природных, антропогенных и техногенных явлений: санитарно-защитное озеленение, лесополосы специального назначения, озеленение в охранных зонах	
Размещение объектов благоустройства	Размещение объектов благоустройства, в том числе малых архитектурных форм, элементов дизайна, скульптурных композиций, объектов декоративно-монументального искусства, фонтанов, информационных стендов, скамей, навесов от дождя, указателей направления движения	
Озеленение	Размещение аллей, скверов, газонов и других озелененных территорий	
Размещение объектов пожарной безопасности	Размещение средств пожаротушения, гидрантов, резервуаров, противопожарных водоёмов и иных объектов, необходимых в соответствии с противопожарными требованиями	
Размещение объектов оказания первой и скорой медицинской помощи	Строительство, реконструкция и эксплуатация объектов, предназначенных для оказания скорой медицинской помощи, в том числе пунктов оказания первой медицинской помощи	

помощи	
Размещение спортивно-оздоровительных комплексов, бассейнов	Строительство, реконструкция и эксплуатация спортивно-оздоровительных комплексов, бассейнов
Размещение универсальных развлекательных комплексов, аттракционов	Строительство, реконструкция и эксплуатация универсальных развлекательных комплексов, аттракционов
Размещение аквапарков	Строительство, реконструкция и эксплуатация аквапарков
Размещение оранжерей	Строительство, реконструкция и эксплуатация оранжерей
Размещение зооуголков	Строительство, реконструкция и эксплуатация зооуголков
Размещение объектов физической культуры и спорта открытого типа	Строительство, реконструкция и эксплуатация открытых плоскостных физкультурно-спортивных сооружений: спортивные площадки, теннисные корты, поля для гольфа, бейсбола, футбола, фигурного катания и других видов спорта
Размещение объектов спасательных пунктов	Размещение объектов спасательных пунктов: вышки спасателей, стенды со спасательными средствами, сигнальные вышки и другие подобные объекты
Размещение площадок для спортивных занятий и отдыха	Размещение площадок для отдыха взрослых, детских игровых и спортивных площадок, в том числе с озеленением, спортивным и иным необходимым оборудованием, открытых танцплощадок, летних театров и эстрад
Размещение некапитальных объектов общественного питания	Строительство, реконструкция и эксплуатация некапитальных объектов общественного питания: ресторанов, кафе, столовых, закусочных
Размещение отходов потребления	Размещение контейнеров для сбора мусора и бытовых отходов, обустройство площадок для их размещения
Размещение общественных туалетов	Строительство, эксплуатация и реконструкция общественных туалетов

## 5.2. Р-2 - зона водных объектов

Градостроительный регламент зоны Р-2 распространяются на земельные участки в границах рекреационных зон, не относящиеся к территориям общего пользования.

На земельные участки в границах рекреационных зон, относящиеся в соответствии с утвержденными проектами планировки территории к территориям общего пользования (код 11.1 Общее пользование водными объектами), градостроительный регламент не распространяется. Использование территорий общего пользования определяется уполномоченными федеральными органами исполнительной власти, уполномоченными органами исполнительной власти Калужской области или Администрацией в соответствии с федеральными законами.

Наименование ВРИ ЗУ	Код (число-вое обозначение) ВРИ ЗУ	Деятельность, соответствующая ВРИ ЗУ
<b>Основные виды разрешенного использования земельных участков и объектов капитального строительства</b>		
Водные объекты	11.0	Ледники, снежники, ручьи, реки, озера, болота, территориальные моря и другие поверхностные водные объекты
Общее пользование водными объектами	11.1	Использование земельных участков, примыкающих к водным объектам способами, необходимыми для осуществления общего водопользования (водопользования, осуществляемого гражданами для личных нужд, а также забор (изъятие) водных ресурсов для

		целей питьевого и хозяйственно-бытового водоснабжения, купание, использование маломерных судов, водных мотоциклов и других технических средств, предназначенных для отдыха на водных объектах, водопой, если соответствующие запреты не установлены законодательством)
Специальное пользование водными объектами	11.2	Использование земельных участков, примыкающих к водным объектам способами, необходимыми для специального водопользования (забор водных ресурсов из поверхностных водных объектов, сброс сточных вод и (или) дренажных вод, проведение дноуглубительных, взрывных, буровых и других работ, связанных с изменением дна и берегов водных объектов)
Гидротехнические сооружения	11.3	Размещение гидротехнических сооружений, необходимых для эксплуатации водохранилищ (плотин, водосбросов, водозаборных, водовыпускных и других гидротехнических сооружений, судопропускных сооружений, рыбозащитных и рыбопропускных сооружений, берегозащитных сооружений)
Охота и рыбалка	5.3	Обустройство мест охоты и рыбалки, в том числе размещение дома охотника или рыболова, сооружений, необходимых для восстановления и поддержания поголовья зверей или количества рыбы
Причалы для маломерных судов	5.4	Размещение сооружений, предназначенных для причаливания, хранения и обслуживания яхт, катеров, лодок и других маломерных судов
<b>Вспомогательные виды разрешенного использования земельных участков и объектов капитального строительства</b>		
ВРИ ЗУ	Деятельность, соответствующая ВРИ ЗУ	
Размещение подъездных путей и коммуникаций	Строительство, реконструкция и эксплуатация подъездных путей и коммуникаций к объектам, расположенным в зоне Р1	
Для парковок автомобильного транспорта	Размещение парковок (специально обозначенных и при необходимости обустроенных и оборудованных мест, зданий, строений или сооружений, предназначенных для организованной стоянки транспортных средств на платной основе или без взимания платы)	
Размещение сооружений хозяйственно-питьевого и технического водоснабжения	Строительство, реконструкция и эксплуатация сооружений хозяйственно-питьевого и технического водоснабжения, в том числе артезианских скважин, водоохлаждающих сооружений для подготовки технической и питьевой воды	
Размещение объектов водного фонда	Размещение, строительство, реконструкция, эксплуатация прудов, озер, водохранилищ	
Размещение пляжей	Размещение, строительство, реконструкция, эксплуатация пляжей	
Размещение зеленых насаждений специального назначения	Размещение древесно-кустарниковой растительности, предназначенной для защиты земель от воздействия негативных (вредных) природных, антропогенных и техногенных явлений: санитарно-защитное озеленение, лесополосы специального назначения, озеленение в охранных зонах	
Размещение объектов благоустройства	Размещение объектов благоустройства, в том числе малых архитектурных форм, элементов дизайна, скульптурных композиций, объектов декоративно-монументального искусства, фонтанов, информационных стендов, скамей, навесов от дождя, указателей направления движения	
Озеленение	Размещение аллей, скверов, газонов и других озелененных территорий	

Размещение объектов пожарной безопасности	Размещение средств пожаротушения, гидрантов, резервуаров, противопожарных водоёмов и иных объектов, необходимых в соответствии с противопожарными требованиями
Размещение объектов оказания первой и скорой медицинской помощи	Строительство, реконструкция и эксплуатация объектов, предназначенных для оказания скорой медицинской помощи, в том числе пунктов оказания первой медицинской помощи
Размещение объектов физической культуры и спорта открытого типа	Строительство, реконструкция и эксплуатация открытых плоскостных физкультурно-спортивных сооружений: спортивные площадки, теннисные корты, поля для гольфа, бейсбола, футбола, фигурного катания и других видов спорта
Размещение объектов спасательных пунктов	Размещение объектов спасательных пунктов: вышки спасателей, стенды со спасательными средствами, сигнальные вышки и другие подобные объекты
Размещение площадок для спортивных занятий и отдыха	Размещение площадок для отдыха взрослых, детских игровых и спортивных площадок, в том числе с озеленением, спортивным и иным необходимым оборудованием, открытых танцплощадок, летних театров и эстрад
Размещение некапитальных объектов общественного питания	Строительство, реконструкция и эксплуатация некапитальных объектов общественного питания: ресторанов, кафе, столовых, закусочных
Размещение отходов потребления	Размещение контейнеров для сбора мусора и бытовых отходов, обустройство площадок для их размещения
Размещение общественных туалетов	Строительство, эксплуатация и реконструкция общественных туалетов

## 6. Перечень видов разрешенного использования земельных участков и объектов капитального строительства в зонах особо охраняемых территорий ОХ-2

### 6.1. ОХ-2 - зона территорий объектов культурного наследия

Зона ОХ-2 предназначена для сохранения и обустройства объектов культурного наследия и территорий, на которых они расположены, в соответствии с федеральным и областным законодательством в области охраны объектов культурного наследия.

Наименование ВРИ ЗУ	Код (число-вое обозначение) ВРИ ЗУ	Деятельность, соответствующая ВРИ ЗУ
<b>Основные виды разрешенного использования земельных участков и объектов капитального строительства</b>		
Историко-культурная деятельность	9.3	Сохранение и изучение объектов культурного наследия народов Российской Федерации (памятников истории и культуры), в том числе: объектов археологического наследия, достопримечательных мест, мест бытования исторических промыслов, производств и ремесел, действующих военных и гражданских захоронений, объектов культурного наследия, хозяйственная деятельность, являющаяся историческим промыслом или ремеслом, а также хозяйственная деятельность, обеспечивающая познавательный туризм
Религиозное использование	3.7	Размещение объектов капитального строительства, предназначенных для отправления религиозных обрядов (церкви, соборы, храмы, часовни, монастыри, мечети, молельные дома); Размещение объектов капитального строительства, предназначенных для постоянного местонахождения духовных лиц, паломников и послушников в связи с осуществлением ими

		религиозной службы, а также для осуществления благотворительной и религиозной образовательной деятельности (монастыри, скиты, воскресные школы, семинарии, духовные училища)
<b>Вспомогательные виды разрешенного использования земельных участков и объектов капитального строительства</b>		
ВРИ ЗУ	Код основного ВРИ ЗУ по отношению к которому данный вид будет вспомогательным	Деятельность, соответствующая ВРИ ЗУ
Размещение подъездных путей и коммуникаций	3.7	Строительство, реконструкция и эксплуатация подъездных путей и коммуникаций к объектам, расположенным в зоне ОХ2
Для парковок автомобильного транспорта	3.7	Размещение парковок (специально обозначенных и при необходимости обустроенных и оборудованных мест, зданий, строений или сооружений, предназначенных для организованной стоянки транспортных средств на платной основе или без взимания платы)
Озеленение	3.7	Размещение аллей, скверов, газонов и других озелененных территорий
Размещение объектов пожарной безопасности	3.7	Размещение средств пожаротушения, гидрантов, резервуаров, противопожарных водоемов и иных объектов, необходимых в соответствии с противопожарными требованиями
Размещение зеленых насаждений специального назначения	3.7	Размещение древесно-кустарниковой растительности, предназначенной для защиты земель от воздействия негативных (вредных) природных, антропогенных и техногенных явлений: санитарно-защитное озеленение, лесополосы специального назначения, озеленение в охранных зонах
Размещение объектов благоустройства	3.7	Размещение объектов благоустройства, в том числе малых архитектурных форм, элементов дизайна, скульптурных композиций, объектов декоративно-монументального искусства, информационных стендов, скамей, навесов от дождя, указателей направления движения

## 7. Перечень видов разрешенного использования земельных участков и объектов капитального строительства в зонах специального назначения

### 7.1. СН-1 - Зона размещения кладбищ, скотомогильников, крематориев

Зона СН-1 предназначена для обеспечения правовых условий размещения кладбищ и необходимых объектов инженерной инфраструктуры.

Наименование ВРИ ЗУ	Код (число-вое обозначение) ВРИ ЗУ	Деятельность, соответствующая ВРИ ЗУ
<b>Основные виды разрешенного использования земельных участков и объектов капитального строительства</b>		
Ритуальная деятельность	12.1	Размещение кладбищ, крематориев и мест захоронения; Размещение соответствующих культовых сооружений
<b>Вспомогательные виды разрешенного использования земельных участков и объектов капитального строительства</b>		

ВРИ ЗУ	Деятельность, соответствующая ВРИ ЗУ
Размещение объектов ритуального обслуживания	Строительство, реконструкция, эксплуатация объектов ритуального обслуживания, колумбариев, мастерских по изготовлению и ремонту надгробий, памятников, оград, ритуальных принадлежностей
Размещение культовых зданий	Строительство, реконструкция и эксплуатация зданий и сооружений, предназначенных для богослужений, молитвенных религиозных собраний, почитания, паломничества (церкви, соборы, храмы, часовни, монастыри, мечети, молельные дома) и иных объектов, сопутствующих отправлению культа
Размещение административных и бытовых зданий и помещений кладбищ	Строительство, реконструкция и эксплуатация административных и бытовых зданий и помещений, хозяйственных построек кладбищ (пункты охраны, склады)
Размещение общественных туалетов	Строительство, реконструкция и эксплуатация общественных туалетов
Размещение зеленых насаждений специального назначения	Размещение древесно-кустарниковой растительности, предназначенной для защиты земель от воздействия негативных (вредных) природных, антропогенных и техногенных явлений: санитарно-защитное озеленение, лесополосы специального назначения, озеленение в охранных зонах
Размещение объектов благоустройства	Размещение объектов благоустройства, в том числе малых архитектурных форм, элементов дизайна, скульптурных композиций, объектов декоративно-монументального искусства, хозяйственных помещений, пешеходных дорожек, дорожно-тропиночной сети, информационных стендов, скамей, навесов от дождя, указателей направления движения
Размещение отходов потребления	Размещение контейнеров для сбора мусора и бытовых отходов, обустройство площадок для их размещения
Размещение объектов пожарной безопасности	Размещение средств пожаротушения, гидрантов, резервуаров, противопожарных водоемов и иных объектов, необходимых в соответствии с противопожарными требованиями
Размещение подъездных путей и коммуникаций	Строительство, реконструкция и эксплуатация подъездных путей и коммуникаций к объектам, расположенным в зоне
Для парковок автомобильного транспорта	Размещение парковок (специально обозначенных и при необходимости обустроенных и оборудованных мест, зданий, строений или сооружений, предназначенных для организованной стоянки транспортных средств на платной основе или без взимания платы)

## 7.2. СН-2 - Зона размещения объектов сбора и утилизации бытовых и промышленных отходов

Зона СН-2 выделена и предназначена для размещения городских свалок и пунктов приема бытовых отходов. В указанных зонах разрешается размещение зданий, строений, сооружений и коммуникаций, связанных только с эксплуатацией таких объектов.

Наименование ВРИ ЗУ	Код (число-вое обозначение) ВРИ ЗУ	Деятельность, соответствующая ВРИ ЗУ
<b>Основные виды разрешенного использования земельных участков и объектов капитального строительства</b>		
Специальная деятельность	12.2	Размещение, хранение, захоронение, утилизация, накопление, обработка, обезвреживание отходов производства и потребления, медицинских отходов, биологических отходов, радиоактивных отходов, веществ, разрушающих озоновый слой, а также

		размещение объектов размещения отходов, захоронения, хранения, обезвреживания таких отходов (скотомогильников, мусоросжигательных и мусороперерабатывающих заводов, полигонов по захоронению и сортировке бытового мусора и отходов, мест сбора вещей для их вторичной переработки)
<b>Вспомогательные виды разрешенного использования земельных участков и объектов капитального строительства</b>		
ВРИ ЗУ	Деятельность, соответствующая ВРИ ЗУ	
Размещение административных и бытовых зданий и помещений кладбищ	Строительство, реконструкция и эксплуатация административных и бытовых зданий и помещений	
Размещение общественных туалетов	Строительство, реконструкция и эксплуатация общественных туалетов	
Размещение зеленых насаждений специального назначения	Размещение древесно-кустарниковой растительности, предназначенной для защиты земель от воздействия негативных (вредных) природных, антропогенных и техногенных явлений: санитарно-защитное озеленение, лесополосы специального назначения, озеленение в охранных зонах	
Размещение объектов благоустройства	Размещение объектов благоустройства, в том числе малых архитектурных форм, элементов дизайна, скульптурных композиций, объектов декоративно-монументального искусства, хозяйственных помещений, пешеходных дорожек, дорожно-тропиночной сети, информационных стендов, скамей, навесов от дождя, указателей направления движения	
Размещение объектов пожарной безопасности	Размещение средств пожаротушения, гидрантов, резервуаров, противопожарных водоёмов и иных объектов, необходимых в соответствии с противопожарными требованиями	
Размещение подъездных путей и коммуникаций	Строительство, реконструкция и эксплуатация подъездных путей и коммуникаций к объектам, расположенным в зоне	
Для парковок автомобильного транспорта	Размещение парковок (специально обозначенных и при необходимости обустроенных и оборудованных мест, зданий, строений или сооружений, предназначенных для организованной стоянки транспортных средств на платной основе или без взимания платы)	

### 7.3. СН-3 - Зона размещения специальных объектов (военных и иных режимных объектов)

Зона СН-3 предназначена для обеспечения правовых условий размещения военных и иных режимных объектов с включением объектов общественно-деловой и жилой застройки, связанных с обслуживанием объектов данной зоны, а также объектов инженерной инфраструктуры.

Наименование ВРИ ЗУ	Код (число-вое обозначение) ВРИ ЗУ	Деятельность, соответствующая ВРИ ЗУ
<b>Основные виды разрешенного использования земельных участков и объектов капитального строительства</b>		
Обеспечение обороны и безопасности	8.0	Размещение объектов капитального строительства, необходимых для подготовки и поддержания в боевой готовности Вооруженных Сил Российской Федерации, других войск, воинских формирований и органов управлений ими (размещение военных организаций, внутренних войск, учреждений и других объектов, дислокация войск и сил флота), проведение воинских учений и других мероприятий, направленных на обеспечение боевой



		<p>готовности воинских частей;</p> <p>размещение зданий военных училищ, военных институтов, военных университетов, военных академий;</p> <p>размещение объектов, обеспечивающих осуществление таможенной деятельности</p>
Обеспечение вооруженных сил	8.1	<p>Размещение объектов капитального строительства, предназначенных для разработки, испытания, производства ремонта или уничтожения вооружения, техники военного назначения и боеприпасов;</p> <p>обустройство земельных участков в качестве испытательных полигонов, мест уничтожения вооружения и захоронения отходов, возникающих в связи с использованием, производством, ремонтом или уничтожением вооружений или боеприпасов;</p> <p>размещение объектов капитального строительства, необходимых для создания и хранения запасов материальных ценностей в государственном и мобилизационном резервах (хранилища, склады и другие объекты);</p> <p>размещение объектов, для обеспечения безопасности которых были созданы закрытые административно-территориальные образования</p>
Обеспечение деятельности по исполнению наказаний	8.4	Размещение объектов капитального строительства для создания мест лишения свободы (следственные изоляторы, тюрьмы, поселения)
<b>Вспомогательные виды разрешенного использования земельных участков и объектов капитального строительства</b>		
ВРИ ЗУ	Деятельность, соответствующая ВРИ ЗУ	
Размещение культовых зданий	Строительство, реконструкция и эксплуатация зданий и сооружений, предназначенных для богослужений, молитвенных религиозных собраний, почитания, паломничества (церкви, соборы, храмы, часовни, монастыри, мечети, молельные дома) и иных объектов, сопутствующих отправлению культа	
Культурное развитие	<p>Размещение объектов капитального строительства, предназначенных для размещения в них музеев, выставочных залов, художественных галерей, домов культуры, библиотек, кинотеатров и кинозалов, театров, филармоний, планетариев;</p> <p>Устройство площадок для празднеств и гуляний;</p> <p>Размещение зданий и сооружений для размещения цирков, зверинцев, зоопарков, океанариумов</p>	
Размещение административных и бытовых зданий	Строительство, реконструкция и эксплуатация административных и бытовых зданий и помещений, хозяйственных построек кладбищ (пункты охраны, склады)	
Размещение общественных туалетов	Строительство, реконструкция и эксплуатация общественных туалетов	
Размещение зеленых насаждений специального назначения	Размещение древесно-кустарниковой растительности, предназначенной для защиты земель от воздействия негативных (вредных) природных, антропогенных и техногенных явлений: санитарно-защитное озеленение, лесополосы специального назначения, озеленение в охранных зонах	
Размещение объектов благоустройства	Размещение объектов благоустройства, в том числе малых архитектурных форм, элементов дизайна, скульптурных композиций, объектов декоративно-монументального искусства, хозяйственных помещений, пешеходных дорожек, дорожно-тропиночной сети, информационных стендов, скамей, навесов от дождя, указателей направления движения	
Размещение отходов потребления	Размещение контейнеров для сбора мусора и бытовых отходов, обустройство площадок для их размещения	
Размещение объектов пожарной безопасности	Размещение средств пожаротушения, гидрантов, резервуаров, противопожарных водоёмов и иных объектов, необходимых в соответствии с противопожарными требованиями	
Размещение подъездных путей и	Строительство, реконструкция и эксплуатация подъездных путей и коммуникаций к объектам, расположенным в зоне	

коммуникаций	
Для парковок автомобильного транспорта	Размещение парковок (специально обозначенных и при необходимости обустроенных и оборудованных мест, зданий, строений или сооружений, предназначенных для организованной стоянки транспортных средств на платной основе или без взимания платы)

## 8. Перечень видов разрешенного использования земельных участков и объектов капитального строительства в зоне инженерно-транспортной инфраструктуры ИТ

### ИТ - Зона инженерно-транспортной инфраструктуры

Зона ИТ предназначена для обеспечения правовых условий размещения инженерно-технических объектов, сооружений, коммуникаций, а также объектов инженерной и транспортной инфраструктур, в том числе сооружений и коммуникаций железнодорожного, автомобильного, трубопроводного транспорта, связи, а также для установления санитарно-защитных зон таких объектов в соответствии с требованиями технических регламентов.

Наименование ВРИ ЗУ	Код (число-вое обозначение) ВРИ ЗУ	Деятельность, соответствующая ВРИ ЗУ
<b>Основные виды разрешенного использования земельных участков и объектов капитального строительства</b>		
Транспорт	7.0	Размещение различного рода путей сообщения и сооружений, используемых для перевозки людей или грузов либо передачи веществ. Содержание данного вида разрешенного использования включает в себя содержание видов разрешенного использования с кодами <a href="#">7.2</a> , <a href="#">7.5</a>
Автомобильный транспорт	7.2	Размещение автомобильных дорог и технически связанных с ними сооружений; Размещение зданий и сооружений, предназначенных для обслуживания пассажиров, а также обеспечивающие работу транспортных средств, размещение объектов, предназначенных для размещения постов органов внутренних дел, ответственных за безопасность дорожного движения; Оборудование земельных участков для стоянок автомобильного транспорта, а также для размещения депо (устройства мест стоянок) автомобильного транспорта, осуществляющего перевозки людей по установленному маршруту
Трубопроводный транспорт	7.5	Размещение нефтепроводов, водопроводов, газопроводов и иных трубопроводов, а также иных зданий и сооружений, необходимых для эксплуатации названных трубопроводов
Коммунальное обслуживание	3.1	Размещение объектов капитального строительства в целях обеспечения физических и юридических лиц коммунальными услугами, в частности: поставки воды, тепла, электричества, газа, предоставления услуг связи, отвода канализационных стоков, очистки и уборки объектов недвижимости (котельных, водозаборов, очистных сооружений, насосных станций, водопроводов, линий электропередач, трансформаторных подстанций, газопроводов, линий связи, телефонных станций, канализаций, стоянок, гаражей и мастерских для обслуживания уборочной и аварийной техники, а также зданий или помещений, предназначенных для приема физических и юридических лиц в связи с предоставлением им коммунальных услуг)
Обслуживание автотранспорта	4.9	Размещение постоянных или временных гаражей с несколькими стояночными местами, стоянок (парковок), гаражей, в том числе многоярусных, не указанных в <a href="#">коде 2.7.1</a>
Связь	6.8	Размещение объектов связи, радиовещания, телевидения,

		включая воздушные радиорелейные, надземные и подземные кабельные линии связи, линии радиофикации, антенные поля, усилительные пункты на кабельных линиях связи, инфраструктуру спутниковой связи и телерадиовещания, за исключением объектов связи, размещение которых предусмотрено содержанием вида разрешенного использования с <a href="#">кодом 3.1</a>
<b>Условно разрешенные виды использования земельных участков и объектов капитального строительства</b>		
Объекты придорожного сервиса	4.9.1	Размещение автозаправочных станций (бензиновых, газовых); размещение магазинов сопутствующей торговли, зданий для организации общественного питания в качестве объектов придорожного сервиса; предоставление гостиничных услуг в качестве придорожного сервиса; размещение автомобильных моек и прачечных для автомобильных принадлежностей, мастерских, предназначенных для ремонта и обслуживания автомобилей и прочих объектов придорожного сервиса
Склады	6.9	Размещение сооружений, имеющих назначение по временному хранению, распределению и перевалке грузов (за исключением хранения стратегических запасов), не являющихся частями производственных комплексов, на которых был создан груз: промышленные базы, склады, погрузочные терминалы и доки, нефтехранилища и нефтеналивные станции, газовые хранилища и обслуживающие их газоконденсатные и газоперекачивающие станции, элеваторы и продовольственные склады, за исключением железнодорожных перевалочных складов
<b>Вспомогательные виды разрешенного использования земельных участков и объектов капитального строительства</b>		
ВРИ ЗУ	Деятельность, соответствующая ВРИ ЗУ	
Размещение зеленых насаждений специального назначения	Размещение древесно-кустарниковой растительности, предназначенной для защиты земель от воздействия негативных (вредных) природных, антропогенных и техногенных явлений: санитарно-защитное озеленение, лесополосы специального назначения, озеленение в охранных зонах	
Озеленение	Размещение бульваров, аллей, скверов, газонов и других озелененных территорий	
Размещение отходов потребления	Размещение контейнеров для сбора мусора и бытовых отходов, обустройство площадок для их размещения	
Размещение общественных туалетов	Строительство, реконструкция и эксплуатация общественных туалетов	
Размещение рекламных конструкций	Установка рекламных конструкций, соответствующих требованиям технических регламентов и (или) нормативным правовым актам о безопасности дорожного движения	
Размещение объектов розничной торговли	Строительство, реконструкция и эксплуатация магазинов, иных стационарных объектов розничной торговли специализированными товарами и товарами повседневного спроса	
Для парковок и стоянок автомобильного транспорта	Размещение: - стоянок автомобильного транспорта (зданий, сооружений, частей зданий, сооружений или специальных открытых площадок, предназначенных только для хранения (стоянки) автомобилей, не оборудованных для их ремонта или технического обслуживания); - парковок (специально обозначенных и при необходимости обустроенных и оборудованных мест, зданий, строений или сооружений, предназначенных для организованной стоянки транспортных средств на платной основе или без взимания платы)	
Размещение объектов	Размещение средств пожаротушения, гидрантов, резервуаров,	

пожарной безопасности	противопожарных водоёмов и иных объектов, необходимых в соответствии с противопожарными требованиями
Размещение объектов благоустройства	Размещение объектов благоустройства, в том числе малых архитектурных форм, элементов дизайна, скульптурных композиций, объектов декоративно-монументального искусства, информационных стендов, скамей, навесов от дождя, указателей направления движения

### **9. Земли общего пользования (территории общего пользования).**

Земли (территории) общего пользования состоят из земель, используемых в качестве путей сообщения (площади, улицы, переулки, проезды, дороги, набережные), для удовлетворения культурно-бытовых потребностей населения (парки, лесопарки, скверы, сады, бульвары, водоемы, пляжи), полигонов для захоронения неутилизованных промышленных отходов, полигонов бытовых отходов и мусороперерабатывающих предприятий и других земель, служащих для удовлетворения нужд города, поселка, сельского поселения.

На землях общего пользования разрешается возведение капитальных строений и сооружений в соответствии с целевым назначением этих земель, а также временных строений и сооружений облегченного типа (палатки, киоски и, т. п.), но без ущерба для целевого назначения.

Земельные участки на улицах, проездах, бульварах, скверах, парках могут предоставляться во временное пользование (аренду) государственным, кооперативным организациям, гражданам для размещения на них торговых павильонов, киосков, ларьков и т.д.

Земли общего пользования, как правило, не закрепляются за отдельными пользователями, а эксплуатируются для удовлетворения различных потребностей всего городского населения. Использование их по прямому назначению может осуществляться всеми гражданами без каких-либо ограничений. Такое пользование является, как правило, бесплатным.

**Вид разрешенного использования «Земельные участки (территории) общего пользования (код 12.0)» разрешен на территориях всех выделенных зон на карте градостроительного зонирования городского поселения «Город Медынь».**

**Статья 25. Предельные (минимальные и (или) максимальные) размеры земельных участков и предельные параметры разрешенного строительства, реконструкции объектов капитального строительства.**

Место допустимого размещения зданий, строений, сооружений определяется линией отступа от красной линии и минимальными отступами от границ земельного участка.

Перечень предельных (максимальных и (или) минимальных) размеров ЗУ и параметров разрешенного строительства, реконструкции ОКС

Таблица 2

Обозначение	Минимальная площадь ЗУ, (га)			Максимальная площадь ЗУ, (га)			Миним. отступ от фронтальной границы ЗУ в целях определения мест допустимого размещения ОКС, (м)			Миним. отступ от границ ЗУ по отношению к смежным ЗУ в целях определения мест допустимого размещения ОКС, (м)			Максимальный процент застройки, (%)			Предельное количество этажей/ высота здания, м		
	О	В	У	О	В	У	О	В	У	О	В	У	О	В	У	О	В	У
Ж-1	0,002	0,002	0,001	0,55	0,15	1,0	5	5	5	3	1	3	67	20	80	4/18	1/7	3/15
Ж-2	0,002	0,002	0,001	8,0	0,15	1,0	5	5	5	3	1	3	80	20	80	8/33	1/7	3/15
Ж-3 <sup>1</sup>	0,06	0,002	0,06	0,5	0,15	0,5	5	5	5	3	1	3	60	20	60	3/15	1/7	1/7
ОД-1	0,002	0,001	0,001	5,0	0,5	2,0	5	5	5	3	1	3	80	20	60	4/20	1/7	4/18
П-1	0,0015	0,01	0,01	65,0	0,5	2,0	5	5	5	3	1	3	80	50	80	3/15	1/10	3/15
С-1	0,02	0,01	0,05	30,0	10,0	30,0	строительство ОКС не предусмотрено											
С-2	0,02	0,01	0,002	5,0	0,2	5,0	5	5	5	3	1	3	80	20	80	2/9	2/9	2/9
Р-1	0,1	0,01	0,01	10,0	0,5	0,1	1	1	1	1	1	1	60	10	60	2/9	2/9	2/9
Р-2 <sup>2</sup>	0,005	0,001	ОТС	50,0	0,5	ОТС	0	0	ОТС	0	0	ОТС	НР	НР	ОТС	НР	НР	ОТС
ОХ-2 <sup>3</sup>	НР	НР	ОТС	НР	НР	ОТС	НР	НР	ОТС	НР	НР	ОТС	НР	НР	ОТС	НР	НР	ОТС
СН-1	0,5	0,001	ОТС	10,0	0,1	ОТС	5	5	ОТС	5	3	ОТС	80	20	ОТС	НР	2/9	ОТС
СН-2	0,5	0,001	ОТС	10,0	0,1	ОТС	10	5	ОТС	5	3	ОТС	80	20	ОТС	НР	1/7	ОТС
СН-3	2,0	0,001	ОТС	63,0	1,0	ОТС	5	5	ОТС	3	1	ОТС	60	20	ОТС	4/18	3/15	ОТС
ИТ	0,001	0,001	0,001	50,0	1,0	50,0	0	1	ОТС	0	1	ОТС	80	20	80	3/100	1/7	2/12

ЗУ – земельный участок;

ОКС – объекты капитального строительства (здания, строения и сооружения);

ОТС – виды использования отсутствуют в территориальной зоне;

НР – параметры не регламентируются, выполняются с учетом проектной документации в соответствии с действующими нормами и правилами.

Минимальный отступ от границ не применяется для тех сторон границы участка, расстояния от которых определены линией отступа от красной линии.

Значение максимального процента застройки используется только при соблюдении отступов от границ земельного участка.

Ограничения использования земельных участков и объектов капитального строительства устанавливаются в соответствии с законодательством Российской Федерации и настоящими Правилами.

<sup>1</sup> - если иное не предусмотрено утвержденным проектом планировки территории и проектом межевания территории садоводческого товарищества (объединения и т.п.).

<sup>2</sup> - для видов разрешенного использования с кодами 11.2; 11.3; 5.3; 5.4

<sup>3</sup> - деятельность в отношении объектов, расположенных в зоне ОХ-2, осуществляется в соответствии с Федеральным законом от 25.06.2002 № 73-ФЗ «Об объектах культурного наследия (памятниках истории и культуры) народов Российской Федерации»

Иные показатели для каждой территориальной зоны изложены в статье 26 настоящих правил.

## **Статья 26. Градостроительные регламенты территориальных зон. Иные показатели.**

1. Все минимальные расчетные показатели обеспечения благоприятных условий жизнедеятельности человека, в том числе предельные размеры земельных участков, параметры линий градостроительного регулирования и иные расчетные показатели, установленные в настоящих Правилах, действуют в части, не противоречащей нормативам градостроительного проектирования.

2. Размещение объектов капитального строительства может осуществляться с учетом линии сложившейся застройки.

3. На территориях общего пользования допускаются внутриквартальные проезды, подъезды, разворотные площадки, парковки, газоны, иные озелененные территории, инженерные коммуникации, спортивные площадки, общественные туалеты, площадки для мусоросборников, санитарно-защитные полосы, банковские терминалы, остановочные комплексы, нестационарные торговые объекты по продаже книгопечатной продукции, временные объекты бытового обслуживания, объекты для информирования населения (информационные стенды, стойки и др.), временные объекты, используемые для обеспечения строительства (реконструкции, капитального ремонта) объектов капитального строительства и размещаемые на специально предоставленных земельных участках на срок менее одного года.

Объекты, предназначенные для обеспечения функционирования и нормальной эксплуатации объектов недвижимости - инженерно-технические объекты, сооружения и коммуникации (электро-, водо-, газообеспечение, канализование, телефонизация и т.д.), объекты и предприятия связи, общественные туалеты, объекты санитарной очистки территории, гаражи для граждан, являющихся инвалидами 1, 2, 3 групп, инвалидами детства, войны или труда, участниками войны, а также многодетных семей при наличии транспортного средства, зарегистрированного на имя гражданина, имеющего льготы, могут размещаться в составе всех территориальных зон при соблюдении нормативных разрывов с прочими объектами капитального строительства.

Киоски, лоточная торговля, временные павильоны розничной торговли и обслуживания населения являются основными разрешенными видами использования во всех территориальных зонах при условии, что размещение данного нестационарного объекта предусмотрено действующей (утвержденной) схемой размещения нестационарных торговых объектов и объектов оказания услуг на территории поселения, и при условии соответствия строительным, санитарным, противопожарным нормам. При различном числе этажей в разных частях здания, а также при размещении здания на участке с уклоном, когда за счет уклона увеличивается число этажей, этажность определяется отдельно для каждой части здания.

4. К озелененным территориям на земельных участках относятся части участков, которые не застроены крупным строением (или строениями) и не используются (не предназначены для использования) для проезжей части, парковки или тротуара и при этом покрыты зелеными насаждениями (газонами, цветниками, кустарником, высокоствольными растениями), доступны для всех пользователей объектов, расположенных на земельном участке.

Площадь озелененных территорий общего пользования (кв.м./чел.) должна составлять:

- территории общего пользования - 10 кв. м/чел.;
- территории жилых районов - 6 кв. м/чел.

5. В составе градостроительных регламентов территориальных зон указаны (в зависимости от вида зоны) в числе предельных размеров земельных участков и предельных параметров разрешенного строительства, реконструкции объектов капитального строительства:

- размеры (в том числе площадь) земельных участков;
- отступы зданий и сооружений от границ земельных участков;
- численные характеристики использования поверхности земельного участка.

Совокупность предельных размеров земельных участков и предельных параметров разрешенного строительства, реконструкции объектов капитального строительства в составе градостроительного регламента является единой для всех объектов в пределах соответствующей территориальной зоны, если иное специально не оговорено в составе градостроительного регламента.

Нарушение границ земельных участков влечет за собой административное наказание.

6. Показатели плотности застройки участков территориальных зон.

6.1. Основными показателями плотности застройки являются:

- коэффициент застройки - отношение площади, занятой под зданиями и сооружениями, к площади участка (квартала);
- коэффициент плотности застройки - отношение площади всех этажей зданий и сооружений к площади участка (квартала).

6.2. Показатели плотности застройки участков территориальных зон установлены в соответствии с таблицей 3.

Показатели плотности застройки участков территориальных зон

Таблица 3

Территориальные зоны	Коэф. застройки	Коэф. плотности застройки
<b>Жилая</b>		
Застройка многоквартирными жилыми домами малой и средней этажности	0,4	0,8
Застройка блокированными жилыми домами с приквартирными земельными участками	0,3	0,6
Застройка одно-, двухквартирными жилыми домами с приусадебными земельными участками	0,2	0,4
<b>Общественно-деловая</b>		
Многофункциональная застройка	1,0	3,0
Специализированная общественная застройка	0,8	2,4
<b>Производственная</b>		
Промышленная	0,8	2,4
Научно-производственная*	0,6	1,0
Коммунально-складская	0,6	1,8
* Без учета опытных полей и полигонов, резервных территорий и санитарно-защитных зон.		
<b>Примечания.</b>		
1. Для жилых, общественно-деловых зон коэффициенты застройки и коэффициенты плотности застройки приведены для территории квартала (брутто) с учетом необходимых по расчету учреждений и предприятий обслуживания, гаражей; стоянок для автомобилей, зеленых насаждений, площадок и других объектов благоустройства. Для производственных зон указанные коэффициенты приведены для кварталов производственной застройки, включающей один или несколько объектов.		
2. При подсчете коэффициентов плотности застройки площадь этажей определяется по внешним размерам здания. Учитываются только надземные этажи, включая мансардные. Подземные этажи зданий и сооружений не учитываются. Подземное сооружение не учитывается, если поверхность земли (надземная территория) над ним		



используется под озеленение, организацию площадок, автостоянок и другие виды благоустройства.

3. Границами кварталов являются красные линии.

4. При реконструкции сложившихся кварталов жилых, общественно-деловых зон (включая надстройку этажей, мансард) необходимо предусматривать требуемый по расчету объем учреждений и предприятий обслуживания для проживающего в этих кварталах населения. Допускается учитывать имеющиеся в соседних кварталах учреждения обслуживания при соблюдении нормативных радиусов их доступности (кроме дошкольных учреждений и начальных школ). В условиях реконструкции существующей застройки плотность застройки допускается повышать, но не более чем на 30% при соблюдении санитарно-гигиенических и противопожарных норм.

## **7. Жилые зоны (иные показатели зон Ж-1 и Ж-2)**

7.1. Расстояние между фронтальной границей земельного участка и капитальными объектами всех видов использования 5 м. Вспомогательные строения, за исключением гаражей, размещать со стороны улиц не допускается.

7.2. Ширина земельного участка для строительства индивидуального жилого дома - не менее 15 м.

7.3. В районах малоэтажной застройки (зона Ж-1) расстояние от окон жилых помещений (комнат, кухонь и веранд) до стен дома и хозяйственных построек (сарая, гаража, бани), расположенных на соседних земельных участках, по санитарным и бытовым условиям должно быть не менее 6 м.

7.4. Расстояние между жилым строением (или домом) и границей соседнего участка измеряется от цоколя дома или от стены дома (при отсутствии цоколя), если элементы дома (эркер, крыльцо, навес, свес крыши и др.) выступают не более чем на 50 см от плоскости стены. Если элементы выступают более чем на 50 см, расстояние измеряется от выступающих частей или от проекции их на землю (консольный навес крыши, элементы второго этажа, расположенные на столбах и др.).

До границы соседнего приквартирного (придомового) участка расстояние по пожарным, санитарно-бытовым условиям и зооветеринарным требованиям должны быть не менее:

- для блокированных зданий (при наличии брандмауэрных стен) – 0 м;
- от усадебного дома – 3 м;
- от постройки для содержания скота и птицы - 4 м;
- от дворовых туалетов, помойных ям, компостных ям, выгребов, септиков – 4м;
- от хозяйственных построек (сарая, бани, гаража и др.) – 1м;
- от стволов высокорослых деревьев (высотой свыше 5м) – 4м;
- от стволов среднерослых деревьев (высотой 3-5м) – 2м;
- от кустарника и стволов низкорослых деревьев (высотой до 3м) – 1м;
- от трансформаторных подстанций – 10 м.

7.5. При возведении на участке хозяйственных построек, располагаемых на расстоянии 1 м от границы соседнего участка, следует скат крыши ориентировать на свой участок.

7.6. Минимальные противопожарные расстояния между зданиями, а также между крайними строениями и группами строений на земельных участках согласно действующему законодательству.

Допускается блокировка хозяйственных построек на смежных приусадебных участках по взаимному согласию собственников земельных участков.

7.6.1. Противопожарные расстояния между жилыми, общественными и вспомогательными зданиями промышленных предприятий следует принимать по таблице 4.

Таблица 4

Степень огнестойкости здания	Расстояние, м, при степени огнестойкости зданий		
	I, II	III	IIIa, IIIб, IV, IVa, V
I, II	6	8	10
III	8	8	10
IIIa, IIIб, IV, IVa, V	10	10	15

\* Примечания:

1. Классификацию зданий по степени огнестойкости следует принимать в соответствии с требованиями [СНиП 2.01.02-85](#).

2. Расстоянием между зданиями и сооружениями считается расстояние в свету между наружными стенами или другими конструкциями. При наличии выступающих более чем на 1 м конструкций зданий или сооружений, выполненных из горючих материалов, принимается расстояние между этими конструкциями.

3. Расстояние между стенами зданий без оконных проемов допускается уменьшать на 20%, за исключением зданий IIIa, IIIб, IV, IVa и V степеней огнестойкости.

4. Для двухэтажных зданий каркасной и щитовой конструкции V степени огнестойкости, а также зданий, крыты горючими материалами, противопожарные расстояния необходимо увеличивать на 20%.

5. Расстояния между зданиями I и II степеней огнестойкости допускается предусматривать менее 6 м при условии, если стена более высокого здания, расположенная напротив другого здания, является противопожарной.

6. Расстояния от одно-, двухквартирных жилых домов и хозяйственных построек (сарая, гаража, бани) на приусадебном земельном участке до жилых домов и хозяйственных построек на соседних земельных участках принимаются по табл. 4\* с учетом п.7 примечания. Расстояния между жилым домом и хозяйственными постройками, а также между хозяйственными постройками в пределах одного земельного участка (независимо от суммарной площади застройки) не нормируются.

7. Расстояния между жилыми зданиями, а также жилыми зданиями и хозяйственными постройками (сараями, гаражами, банями) не нормируются при суммарной площади застройки, включая незастроенную площадь между ними, равной наибольшей допустимой площади застройки (этажа) одного здания той же степени огнестойкости без противопожарных стен согласно требованиям [СНиП 2.08.01-89](#).

8. Расстояния между хозяйственными постройками (сараями, гаражами, банями), расположенными вне территории садовых участков, не нормируются при условии, если площадь застройки блокированных хозяйственных построек не превышает 800 м<sup>2</sup>. Расстояния между группами блокированных хозяйственных построек принимаются по таблице 4\*.

7.6.2. Минимальные расстояния от жилых, общественных и вспомогательных зданий I и II степеней огнестойкости до производственных зданий и гаражей I и II степеней огнестойкости следует принимать не менее 9 м, а до производственных зданий, имеющих покрытие с применением утеплителя из полимерных или горючих материалов, - 15 м.

7.6.3. При проектировании проездов и пешеходных путей необходимо обеспечивать возможность проезда пожарных машин к жилым и общественным зданиям, в том числе со встроенно-пристроенными помещениями, и доступ пожарных с автолестниц или автоподъемников в любую квартиру или помещение.

7.6.4. Расстояние от края проезда до стены здания, как правило, следует принимать 5 - 8 м для зданий до 8 этажей включительно. В этой зоне не допускается размещать

ограждения, воздушные линии электропередачи и осуществлять рядовую посадку деревьев.

7.6.5. Вдоль фасадов зданий, не имеющих входов, допускается предусматривать полосы шириной 6 м, пригодные для проезда пожарных машин с учетом их допустимой нагрузки на покрытие или грунт.

7.7. Высота зданий:

а) для всех основных строений, расположенных на земельных участках с разрешенным использованием «для индивидуального жилищного строительства (код 2.1)», «для ведения личного подсобного хозяйства (код 2.2)» и «блокированная жилая застройка (код 2.3)»:

- количество надземных этажей - до трех;
- высота от уровня земли до верха плоской кровли - не более 10 м;
- до конька скатной кровли - не более 13 м.

б) для всех вспомогательных строений:

- высота от уровня земли до верха плоской кровли - не более 5 м;
- до конька скатной кровли - не более 7 м.

в) как исключение: шпили, башни, флаштоки - без ограничения.

7.8. Допускается блокировка хозяйственных построек к основному строению.

7.9. Ограничения, связанные с размещением оконных проемов, выходящих на соседние домовладения: расстояния от окон жилых помещений до хозяйственных и прочих строений, расположенных на соседних участках, должно быть не менее 6 м.

7.10. Допускается блокировка хозяйственных построек на смежных приусадебных участках по взаимному согласию собственников земельных участков.

7.11. Коэффициент использования территории – не более 0,67.

7.12. Максимальный коэффициент соотношения общей площади здания к площади участка - 1,94.

7.13. Ограждение приусадебных земельных участков:

7.13.1. Со стороны улицы:

- не должно ухудшать ансамбля застройки;
- должно отвечать повышенным архитектурным требованиям;
- должно быть решетчатым или глухим, высотой не более 2 м;

7.13.2. Между участками соседних домовладений:

- не должно быть затеняющим смежные земельные участки;
- должно быть сетчатое или решетчатое, высотой не более 2,0 метров;
- допускается устройство глухих ограждений, ограждений высотой более 2,0 метров с письменного согласия смежных землепользователей.

Перед фасадами жилых домов (в границах земельного участка) разрешается устройство палисадов для улучшения эстетического восприятия. Ограждение палисада выполняется прозрачным (решетчатым) материалом, высотой не более 120 см.

7.14. В условиях сложившейся застройки в отдельных случаях строительства либо в случае реконструкции допускается размещение жилых домов усадебного типа по красной линии улиц.

7.15. Размещение зданий и сооружений инженерно-технического назначения (трансформаторные и распределительные подстанции, тепловые пункты, насосные станции, опоры для воздушных ЛЭП и пр.) должно быть компактным и не выходить за линию застройки улиц и магистралей. При этом размер земельных участков под такие объекты в зоне Ж-1 может быть уменьшен до 1 кв.м.

7.16. Расстояния между жилыми зданиями, жилыми и общественными зданиями следует принимать на основе расчетов инсоляции и освещенности, учета противопожарных требований и бытовых разрывов, а для усадебной застройки в сельских населенных пунктах - зооветеринарных требований.

Расстояния между длинными сторонами секционных жилых зданий высотой 2-3 этажа должны быть не менее 15 м, а высотой 4 этажа и более - не менее 20 м, между длинными сторонами и торцами этих же зданий с окнами из жилых комнат - не менее 10 м. В условиях реконструкции и в других особых градостроительных условиях указанные расстояния могут быть сокращены при соблюдении норм инсоляции и освещенности и обеспечении непросматриваемости жилых помещений окно в окно.

7.17. При отсутствии централизованной канализации расстояние от туалета до стен соседнего дома необходимо принимать не менее 12 м, до источника водоснабжения (колодца) - не менее 25 м.

7.18. Допускается блокировка жилых домов, блокировка хозяйственных построек к основному строению, а также хозяйственных построек на смежных приусадебных земельных участках по взаимному согласию домовладельцев при новом строительстве с учетом противопожарных требований.

Указанные нормы распространяются и на пристраиваемые к существующим жилым домам хозяйственные постройки.

7.19. Расстояния по горизонтали (в свету) от ближайших подземных инженерных сетей до зданий и сооружений следует принимать по таблице 5

Таблица 5

Инженерные сети	Расстояние, м, по горизонтали (в свету) от подземных сетей до фундаментов зданий и сооружений
Водопровод и напорная канализация	5
Самотечная канализация (бытовая, дождевая)	3
Дренаж	3
Сопутствующий дренаж	0,4
Газопроводы горючих газов давление, МПа (кгс/см <sup>2</sup> ):	
Низкого до 0,005 (0,05)	2
Среднего свыше 0,005 (0,05) до 0,3 (3)	4
Высокого свыше 0,3 (3) до 0,6 (6)	7
Высокого свыше 0,6 (6) до 1,2 (12)	10
Тепловые сети: от наружной стенки канала, тоннеля	2
Тепловые сети: от оболочки бесканальной прокладки	5
Кабели силовые всех напряжений и кабели связи	0,6
Каналы, коммуникационные тоннели	2

## 8. Иные показатели зоны для многоквартирных жилых домов в зонах Ж-1 и Ж-2

8.1. Рекомендуемые плотности жилой застройки микрорайонов в соответствии со сводом правил "СНиП 2.07.01-89\* "Градостроительство. Планировка и застройка городских и сельских поселений" (далее - СНиП 2.07.01-89\*).

Для жилых зон устанавливается плотность:

Таблица 6

Наименование жилых зон	Плотность, кв. м общей площади/га	
	На свободных	В условиях

	территориях	реконструк.
Зона застройки среднеэтажными жилыми домами (до 8-ми этажей)	5300-8300	5800-9000
Зона застройки малоэтажными жилыми домами (2-4 этажа)	3300-5100	3600-5500
Зона застройки индивидуальными жилыми домами с участками (1-3 этажа)	В зависимости от размера дома и участка	

Указанные плотности применимы к микрорайонам и межмагистральным территориям, где имеется баланс требуемых по расчету и фактически размещенных общеобразовательных школ и детских дошкольных учреждений.

8.2. Все земельные участки многоквартирных домов должны иметь места для отдыха в виде оборудованных придомовых открытых озелененных пространств площадью не менее 5,5 кв. м на одного проживающего на соответствующем участке.

8.3. При формировании земельных участков многоквартирных домов части требуемых настоящими Правилами придомовых открытых озелененных пространств (до 30% их площади) этих участков могут быть выделены для объединения в самостоятельные земельные участки внутриквартальных скверов (садов) с последующим оформлением в общую долевую собственность владельцев указанных земельных участков.

8.4. При застройке участков, примыкающих к городским лесам, лесопаркам и паркам, в пределах доступности не более 300 м площадь озеленения допускается уменьшать, но не более чем на 30%.

Озелененная территория может быть оборудована:

- площадками для отдыха взрослых и детей, спортивными площадками, площадками для выгула собак, другими подобными объектами.

8.5. Предельные размеры земельных участков и предельные параметры разрешенного строительства, реконструкции объектов капитального строительства для территориальных зон, не приведенные в настоящих Правилах, определяются в соответствии со СНиП 2.07.01-89\*, иными нормативными правовыми актами.

8.6. Размеры приусадебных (придомовых) и приквартирных участков принимаются в соответствии со СНиП 2.07.01-89\*, приложение 3

8.7. Размеры земельных участков учреждений и предприятий обслуживания принимаются в соответствии со СНиП 2.07.01-89\*, приложение 7 "Нормы расчета учреждений и предприятий обслуживания и размеры их земельных участков"

8.8. На территории участка многоквартирного жилого дома допускается размещение в нижних этажах жилого дома встроенно-пристроенных нежилых объектов при условии, если предусматриваются:

- обособленные от жилой территории входы для посетителей;
- обособленные подъезды и площадки для парковки автомобилей, обслуживающих встроенный объект;
- самостоятельные шахты для вентиляции;
- отделение нежилых помещений от жилых противопожарными, звукоизолирующими перекрытиями и перегородками;
- индивидуальные системы инженерного обеспечения встроенных помещений (при технической необходимости).

8.9. Объекты, предназначенные для обеспечения функционирования и нормальной эксплуатации объектов недвижимости, - инженерно-технические объекты, сооружения и коммуникации (электро-, водо-, газообеспечение, канализование, телефонизация и т.д.), объекты и предприятия связи, общественные туалеты, объекты санитарной очистки территории, гаражи для граждан, являющихся инвалидами 1, 2, 3 групп, инвалидами детства, войны или труда, участниками войны, а также многодетных семей при наличии транспортного средства, зарегистрированного на имя гражданина, имеющего льготы,

могут размещаться в составе всех территориальных зон при соблюдении нормативных разрывов с прочими объектами капитального строительства.

8.10. Киоски, лоточная торговля, временные павильоны розничной торговли и обслуживания населения являются основными разрешенными видами использования во всех территориальных зонах при условии, что размещение данного нестационарного объекта предусмотрено действующей (утвержденной) схемой размещения нестационарных торговых объектов и объектов оказания услуг на территории поселения. Также необходимым условием является размещения данного нестационарного объекта в соответствии с действующими строительными, санитарными, противопожарными нормами.

8.11. На территории участка жилой застройки допускается размещение в нижних этажах жилого дома встроенно-пристроенных нежилых объектов при условии, если предусматриваются:

- обособленные от жилой территории входы для посетителей;
- обособленные подъезды и площадки для парковки автомобилей, обслуживающих встроенный объект;
- самостоятельные шахты для вентиляции;
- отделение нежилых помещений от жилых противопожарными, звукоизолирующими перекрытиями и перегородками;
- индивидуальные системы инженерного обеспечения встроенных помещений (при технической необходимости).

8.12. Расстояния между жилыми, жилыми и общественными зданиями следует принимать на основе расчетов инсоляции и согласно противопожарным требованиям в соответствии со СП 42.13330.2011 (СНиП 2.07.01-89\*), [региональными нормативами](#) градостроительного проектирования, иными действующими нормативными актами.

8.13. Жилые здания с квартирами в первых этажах следует располагать, как правило, с отступом от красных линий. По красной линии допускается размещать жилые здания со встроенными в первые этажи или пристроенными помещениями общественного назначения, а на жилых улицах в условиях реконструкции сложившейся застройки - и жилые здания с квартирами на первых этажах.

8.14. Участок, отводимый для размещения жилых зданий, должен:

- находиться за пределами территории промышленно-коммунальных, санитарно-защитных зон предприятий, сооружений и иных объектов, первого пояса зоны санитарной охраны источников водоснабжения и водопроводов питьевого назначения;
- соответствовать требованиям, предъявляемым к содержанию потенциально опасных для человека химических и биологических веществ, биологических и микробиологических организмов в почве, качеству атмосферного воздуха, уровню ионизирующего излучения, физических факторов (шум, инфразвук, вибрация, электромагнитные поля) в соответствии с санитарным законодательством Российской Федерации;
- предусматривать возможность организации придомовой территории с четким функциональным зонированием и размещением площадок отдыха, игровых, спортивных, хозяйственных площадок, гостевых стоянок автотранспорта, зеленых насаждений.

8.15. Расстояния между жилыми, жилыми и общественными, а также производственными зданиями следует принимать в соответствии с гигиеническими требованиями к инсоляции и солнцезащите помещений жилых и общественных зданий и территорий.

8.16. Места для размещения стоянок или гаражей для автомобилей должны соответствовать гигиеническим требованиям к санитарно-защитным зонам и санитарной классификации предприятий, сооружений и иных объектов.

8.17. Площадки перед подъездами домов, проездные и пешеходные дорожки должны иметь твердые покрытия. При устройстве твердых покрытий должна быть предусмотрена возможность свободного стока талых и ливневых вод.

8.18. Встроенные, встроенно-пристроенные в нижние этажи жилых зданий, главными фасадами выходящих на улицы с интенсивным движением транспорта, помещения, размещенные в первом, втором и цокольном этажах жилых зданий помещения.

8.19. Ограждение земельных участков многоквартирных домов:

Возможность установления ограждения многоквартирного жилого дома, внешний вид и высота ограждения определяются Администрацией района на основании Правил благоустройства поселения.

8.20. Внутриквартальные земли районов многоквартирной застройки не могут быть использованы в интересах отдельных граждан за исключением объектов общественного обслуживания, ограждение которых предусматривается нормами (школы, детские сады, спортивные и детские площадки, хозяйственные дворы объектов торговли и обслуживания).

8.21. Отдельно стоящие или встроенные в жилые дома гаражи, открытые стоянки:

- располагаются в пределах участка жилого дома.
- при устройстве гаражей (в том числе пристроенных) в цокольном, подвальном этажах и в первом этаже допускается их проектирование без соблюдения нормативов на проектирование предприятий по обслуживанию автомобилей.
- предельное количество этажей отдельно стоящего гаража – 1.

8.22. При определении этажности здания в число надземных этажей включаются все надземные этажи, в том числе технический этаж, мансардный этаж, цокольный этаж, если верх его перекрытия находится выше средней планировочной отметки земли не менее чем на 2 метра.

Подполье под зданием независимо от его высоты, а также междуэтажное пространство с высотой менее 1,8 м в число надземных этажей не включается.

## **9. Нормы расчета стоянок**

9.1. Требуемое расчетное количество машиномест для парковки легковых автомобилей на приобъектных стоянках у общественных зданий, учреждений, предприятий, у вокзалов, на рекреационных территориях необходимо определять в соответствии с таблицей В.1 «Нормы расчета стоянок для проектируемых и реконструируемых учреждений и предприятий обслуживания» региональных нормативов градостроительного проектирования Калужской области, утвержденных приказом начальника Управления архитектуры и градостроительства Калужской области от 17 мая 2015г.

Для видов разрешенного использования земельных участков, не указанных в таблице, количество стояночных мест (включая гаражи) определяется по согласованию с Администрацией (исполнительно-распорядительным органом).

9.2. На земельных участках многоквартирных домов из общего количества стояночных мест не менее 0,7% должно отводиться для стоянок автотранспортных средств, принадлежащих инвалидам.

9.3. Требуемое количество машиномест в местах организованного хранения автотранспортных средств следует определять из расчета на 1000 жителей:

- для хранения легковых автомобилей в частной собственности – 195-243.

На земельных участках общественных зданий и сооружений, учреждений и предприятий обслуживания необходимо предусматривать места для личных машин инвалидов и площадки для специализированного автотранспорта. Места для стоянки

личных автотранспортных средств инвалидов должны быть выделены разметкой и обозначены специальными символами.

9.4. К погрузочно-разгрузочным площадкам относятся части территории земельных участков, предназначенные для проведения работ по погрузке и выгрузке грузов, доставляемых для объектов, расположенных на территории земельных участков.

9.5. Площадь мест на погрузочно-разгрузочных площадках определяется из расчета 90 квадратных метров на одно место.

9.6. Минимальное количество мест на погрузочно-разгрузочных площадках на территории земельных участков определяется из расчета- одно место для объектов общей площадью от 100 квадратных метров до 2000 квадратных метров и плюс одно место на каждые дополнительные 2000 квадратных метров общей площади объектов – для объектов торговли, объектов общественного питания, промышленных объектов, для предприятий по первичной переработке, расфасовке сельскохозяйственной продукции и техническому обслуживанию сельхозпроизводства (ремонт, складирование).

## **10. Строительство и размещение строений и сооружений для животноводства на территории населенных пунктов в жилых зонах Ж-1 и Ж-2**

10.1. На территории городского населенного пункта на приусадебных земельных участках на землях, предоставленных для индивидуального жилищного строительства, для ведения личного подсобного хозяйства разрешается строительство вспомогательных строений и сооружений для содержания домашних животных и птиц в количестве не превышающим установленным настоящей статьёй.

10.2. Размещение пасек и отдельных ульев в жилых зонах в населенном пункте разрешается при условии устройства пасек и ульев на расстоянии не менее 100 метров от ближайшего расположенного здания медицинских и образовательных организаций, детских учреждений, учреждений культуры, границ полосы отвода автомобильных дорог федерального значения, железных дорог, а также не менее 500 метров от предприятий кондитерской и химической промышленности.

Ульи с пчелами подлежат размещению на расстоянии не менее 3 метров от границ соседних земельных участков с направлением летков к середине участка пчеловода, или без ограничений по расстояниям, при условии отделения их от соседнего земельного участка глухим забором высотой не менее 2,5 метров.

В населенных пунктах осуществляется содержание миролюбивых пород пчел (башкирская, карпатская, серая горная кавказская, среднерусская и их породные типы).

В населенных пунктах запрещается применение технологических приемов и методов работы, вызывающих агрессивное поведение пчел. Все работы с пчелами необходимо проводить с применением дыма.

При содержании пчел в населенных пунктах их количество не должно превышать двух пчелосемей на 100 квадратных метров участка.

10.3. Сарай для скота и птицы следует предусматривать на расстоянии от окон жилых помещений дома - не менее 15 м. Разрешается пристройка хозяйственного сарая (в том числе для скота и птицы) к усадебному или заблокированному дому при изоляции их от жилых комнат не менее чем тремя подсобными помещениями. При этом помещения для мелкого скота и птицы должны иметь изолированный наружный вход, расположенный не ближе 7 м от входа в жилой дом. Возможна организация внутренней связи хозяйственной постройки и жилого дома при соблюдении санитарно-гигиенических требований.

10.4. Максимальное предельное количество голов домашних животных, разрешаемых содержать на территории одного домовладения площадью менее 1500 м. кв. указано в таблице 7:

Таблица 7



Наименование	Предельное количество взрослых особей (ед.)
Коровы	3
Лошади	3
Свиньи	5
Кролики	25
Козы, овцы	10
Куры	30
Гуси	20
Утки	20
Индюки	15
Кошек	5
Собаки	5

10.5. Минимальное расстояние от конструкции стены или угла строения, в котором размещаются свиньи, до жилого дома, расположенного на соседнем земельном участке должно быть не менее величины, указанной в таблице 8:

Таблица 8

Нормативный разрыв	Поголовье (шт.), не более					
	свиньи	коровы, бычки	овцы, козы	кролики-матки	птица	лошади
10 м	5	5	10	10	30	5
20 м	8	8	15	20	45	8
30 м	10	10	20	30	60	10
40 м	15	15	25	40	75	15

10.6. Содержание диких животных (волков, лосей, лисиц и др.) на территории приусадебных участков домовладений на территории населенных пунктов запрещено.

10.7. Разведение и содержание домашних животных и птиц в количестве большем, чем указанных в пункте 10.4 настоящей статьи, разрешается на территории зон сельскохозяйственного назначения для сельскохозяйственного производства с установлением санитарно-защитных зон от территории жилых зон в зависимости от количества животных и птиц.

## **11. Строительство и размещение строений и сооружений в зоне садово-дачных участков Ж-3**

В соответствии с Федеральным законом от 15 апреля 1998 г. N 66-ФЗ «О садоводческих огороднических и дачных некоммерческих объединениях граждан» организация и застройка территории садоводческого или дачного некоммерческого объединения, раздел земельного участка, предоставленного соответствующему

объединению, осуществляются на основании проекта планировки территории и проекта межевания территории. Организация территории огороднического некоммерческого объединения, раздел земельного участка, предоставленного соответствующему объединению, осуществляются на основании проекта межевания территории.

Подготовка и утверждение проекта планировки территории и (или) проекта межевания территории осуществляются в соответствии с Градостроительным кодексом Российской Федерации. Проект планировки территории и (или) проект межевания территории садоводческого, огороднического или дачного некоммерческого объединения до их утверждения должны быть одобрены общим собранием членов соответствующего объединения (собранием уполномоченных). Возведение строений и сооружений в садоводческом, огородническом или дачном некоммерческом объединении осуществляется в соответствии с проектом планировки территории и (или) проектом межевания территории, а также градостроительным регламентом. В зоне Ж-3 разрешено размещение садовых домов, дачных домов, а также некапитальных жилых строений в соответствии с требованиями СП 53.13330.2011 «Планировка и застройка территорий садоводческих (дачных) объединений граждан, здания и сооружения».

## **12. Иные вопросы в общественно-деловой зоне ОД-1**

12.1. Предельные (минимальные и (или) максимальные) размеры земельных участков, предельные параметры разрешенного строительства, реконструкции объектов капитального строительства расположенных в общественно-деловых зонах устанавливаются проектной документацией на каждый объект.

На территории общественно-деловых зон допускается устройство лицевых и межевых декоративных решетчатых ограждений высотой не более 0,8 м.

Требования к параметрам сооружений и границам земельных участков в соответствии со следующими документами:

- СНиП 2.08.02-89\* "Общественные здания и сооружения" (далее - СНиП 2.08.02-89\*);

- [региональными нормативами](#) градостроительного проектирования;

- иными действующими нормативными актами и техническими регламентами.

## **13. Иные показатели для производственной и коммунально-складской зоны П-1.**

13.1. Предельные (минимальные и (или) максимальные) размеры земельных участков, предельные параметры разрешенного строительства, реконструкции объектов капитального строительства расположенных в производственных зонах устанавливаются проектной документацией на каждый объект.

Требования к параметрам сооружений и границам земельных участков в соответствии с [региональными нормативами](#) градостроительного проектирования и иными действующими нормативными актами и техническими регламентами.

13.2. Предприятия, группы предприятий, их отдельные здания и сооружения с технологическими процессами, являющиеся источниками негативного воздействия на среду обитания и здоровье человека, необходимо отделять от жилой застройки санитарно-защитными зонами.

13.3. Санитарно-защитная зона (СЗЗ) отделяет территорию промышленной площадки от жилой застройки, ландшафтно-рекреационной зоны, зоны отдыха.

13.4. Режим содержания санитарно-защитных зон в соответствии с [СанПиН 2.2.1/2.1.1.1200-03](#).

13.5. В границы санитарно-защитных зон от строящихся производственных и

коммунально-складских объектов не должны попадать территории жилых зон или части территорий жилых зон.

13.6. Территория, занимаемая площадками (земельными участками) промышленных предприятий и других производственных объектов, учреждениями и предприятиями обслуживания, должна составлять не менее 60% всей территории производственной зоны.

13.7. Нормативный размер участка промышленного предприятия принимается равным отношению площади его застройки к показателю нормативной плотности застройки площадок промышленных предприятий в соответствии со СНиП II-89-80.

13.8. Показатели минимальной плотности застройки площадок промышленных предприятий принимаются в соответствии с проектной документацией.

13.9. Минимальную площадь озеленения санитарно-защитных зон следует принимать в зависимости от ширины санитарно-защитной зоны, %:

До 100 м	- 60%
Свыше 100 до 1000 м	- 50%
Свыше 1000 м	- 40%

13.10. Со стороны селитебной территории необходимо предусмотреть полосу древесно-кустарниковых насаждений шириной не менее 50 м, а при ширине зоны до 100 м - не менее 20 м.

13.11. Требования к параметрам сооружений и границам земельных участков являются расчетными и определяются в соответствии с назначением, специализацией объекта, планируемой вместимостью, мощностью и объемами ресурсов, необходимых для функционирования объекта, - количество работающих, посетителей и т.п. в соответствии со специализированными проектами и нормативами.

13.12. Требования к параметрам сооружений и границам земельных участков в соответствии с:

- СНиП 2.07.01-89\*, приложение 1, приложение 6;
- СНиП-89-90\*;
- [СанПиН 2.2.1/2.1.1.1200-03](#).

#### **14. Иные показатели для зоны инженерно-транспортной инфраструктуры ИТ.**

14.1. Режим использования территории в зонах инженерной и транспортной инфраструктур определяется в соответствии с назначением зоны и отдельных объектов согласно требованиям специальных нормативов и правил, градостроительных регламентов.

14.2. Предельные (минимальные и (или) максимальные) размеры земельных участков, предельные параметры разрешенного строительства, реконструкции объектов капитального строительства, расположенных в зонах транспортной и инженерной инфраструктур устанавливаются в соответствии с проектной документацией.

14.3. Территория, занимаемая площадками (земельными участками) объектов транспортной и инженерной инфраструктур, учреждениями и предприятиями обслуживания, должна составлять не менее 60% всей территории зоны.

14.4. Размещение объектов обслуживания автотранспорта может быть разрешено только в пределах полосы шириной 50 метров от оси проезжей части прилегающей автодороги.

14.5. Высотные параметры специальных сооружений определяются технологическими требованиями.

14.6. Требования к параметрам сооружений и границам земельных участков являются расчетными и определяются в соответствии с назначением, специализацией

объекта, планируемой вместимостью, мощностью и объемами ресурсов, необходимых для функционирования объекта, - количество работающих, посетителей и т.п. по специализированным проектам и нормативам.

14.7. Размеры зданий (строений, сооружений) коллективных гаражей :

- количество надземных этажей – один;
- площадью не более 60 кв.м;
- высота от уровня земли до верха плоской кровли не более 4 м;
- скатные кровли не допускаются.

14.8. Ограничения и параметры использования земельных участков и объектов капитального строительства установлены следующими нормативными документами:

- [СанПиН 2.2.1/2.1.1.1200-03](#);
- СНиП 2.08-02-89\*;
- [региональными нормативами](#) градостроительного проектирования;
- иными действующими нормативными актами и техническими регламентами.

## **15. Иные показатели для зон сельскохозяйственного использования С-1 и С-2**

15.1. В соответствии с частью 6 ст. 36 Градостроительного Кодекса РФ Градостроительные Регламенты не устанавливаются для земель сельскохозяйственных угодий в составе земель сельскохозяйственного назначения, а их использование определяется уполномоченными органами местного самоуправления, в соответствии с федеральными законами.

На землях населенных пунктов в зоне С-1 разрешено осуществление хозяйственной деятельности, связанной с выращиванием сельскохозяйственных культур.

15.2. В зоне С-2 разрешено строительство, реконструкция зданий, сооружений, используемых для производства, хранения и первичной переработки сельскохозяйственной продукции. Предельные (минимальные и (или) максимальные) размеры земельных участков, предельные параметры разрешенного строительства, реконструкции объектов капитального строительства расположенных в сельскохозяйственных зонах устанавливаются проектной документацией на каждый объект, а также строительными и санитарными нормами и правилами.

## **16. Иные показатели для зон рекреационного назначения Р-1 и Р-2**

Предельные размеры земельных участков, предельные параметры разрешенного строительства, реконструкции объектов капитального строительства расположенных в зонах рекреации устанавливаются проектной документацией, строительными и санитарными нормами и правилами на каждый объект. В таблице 1 предусмотрены предельные (максимальные и (или) минимальных) размеры ЗУ и параметры разрешенного строительства, реконструкции ОКС для видов разрешенного использования ЗУ и ОКС с кодами: 11.2, 11.3, 5.3, 5.4, 4.4, 4.6, 4.8.

## **17. Иные показатели для зоны размещения кладбищ, скотомогильников, крематориев – СН-1**

17.1. Предельные размеры земельных участков, предельные параметры разрешенного строительства, реконструкции объектов капитального строительства расположенных в зонах специального назначения устанавливаются проектной документацией, строительными и санитарными нормами и правилами на каждый объект.

17.2. Площадь мест захоронения должна быть не менее 65-70% общей площади кладбища:

- разделение территории кладбища на функциональные зоны (входную, ритуальную, административно-хозяйственную, захоронений, зеленой защиты по периметру кладбища);
- канализование, водо-, тепло-, электроснабжение, благоустройство территории;
- минимальная площадь земельного участка на 1000 жителей – 0,24 га;
- минимальное расстояние от земельного участка кладбища традиционного захоронения до красной линии 6 м;
- минимальное расстояние от земельного участка кладбища традиционного захоронения (площадью до 10 га) до стен жилых домов 100 м;
- минимальное расстояние от земельного участка кладбища традиционного захоронения до зданий общеобразовательных школ, детских дошкольных и лечебных учреждений 300 м.

17.3. Размер земельного участка для кладбища определяется с учетом количества жителей городского поселения, но не может превышать 40 га. При этом также учитываются перспективный рост численности населения, коэффициент смертности, наличие действующих объектов похоронного обслуживания, принятая схема и способы захоронения, вероисповедания, нормы земельного участка на одно захоронение.

17.4. После закрытия кладбища по истечении 25 лет с даты последнего захоронения расстояние до жилой застройки может быть сокращено до 100 м.

17.5. В городских поселениях, подлежащих реконструкции, расстояние от кладбищ до стен жилых домов, зданий детских и лечебных учреждений допускается уменьшать по согласованию с органами Федеральной службы Роспотребнадзора, но принимать не менее 100 м.

Ограничения использования земельных участков и объектов капитального строительства установлены следующими нормативными правовыми актами:

- [СанПиН 2.1.1279-03](#) "Гигиенические требования к размещению, устройству и содержанию кладбищ, зданий и сооружений похоронного назначения";
- [СанПиН 2.2.1/2.1.1.1200-03](#);
- СНиП 2.07.01-89\*, п. 9.3\*;
- [региональными нормативами](#) градостроительного проектирования;
- иными действующими нормативными актами и техническими регламентами.

## **18. Иные показатели для зоны размещения объектов сбора, утилизации бытовых и промышленных отходов - СН-2**

18.1. Объекты размещения отходов производства (далее объекты) предназначены для длительного их хранения и захоронения при условии обеспечения санитарно-эпидемиологической безопасности населения на весь период их эксплуатации и после закрытия.

18.2. Объекты располагаются за пределами жилой зоны и на обособленных территориях с обеспечением нормативных санитарно-защитных зон.

Объекты должны располагаться с подветренной стороны по отношению к жилой застройке.

**18.3. Размещение объектов не допускается:**

- на территории I, II и III поясов зон санитарной охраны водоемосточников;
- в зонах массового загородного отдыха населения и на территории
- лечебно-оздоровительных учреждений;
- в рекреационных зонах;

- в местах выклинивания водоносных горизонтов;
- на заболочиваемых и подтопляемых территориях;
- в границах установленных водоохраных зон открытых водоемов.

18.4. Участок для размещения объекта должен располагаться на территориях с уровнем залегания подземных вод на глубине более 20 м с коэффициентом фильтрации подстилающих пород не более  $10^{-6}$  см/с на расстоянии не менее 2 м от земель сельскохозяйственного назначения, используемых для выращивания технических культур, не используемых для производства продуктов питания.

18.5. Размер участка определяется производительностью, видом и классом опасности отходов, технологией переработки, расчетным сроком эксплуатации на 20-25 лет и последующей возможностью использования отходов.

18.6. Использование территорий свалок осуществляется в соответствии с «Инструкцией по проектированию, эксплуатации и рекультивации полигонов для твердых бытовых отходов» утв. Министерством строительства Российской Федерации 2 ноября 1996г. и «Гигиенические требования к устройству и содержанию полигонов для твердых бытовых отходов» СанПиН 2.1.7.1038—01.

18.7. Полигоны ТБО проектируются в соответствии с требованиями:

- СанПиН 2.1.7.1322-03 «Инструкции по проектированию, эксплуатации и рекультивации полигонов для твердых бытовых отходов», утв. Минстроем России от 02.11.1996 г.;
- СП 2.1.7.1038-01 "Гигиенические требования к устройству и содержанию полигонов для твердых бытовых отходов".

18.7. Размер санитарно-защитной зоны следует принимать в соответствии с требованиями СанПиН 2.2.1/2.1.1.120003 (новая редакция), при этом размеры санитарно-защитных зон следует принимать не менее:

- мусоросжигательные и мусороперерабатывающие объекты - 500 - 1000 м;
- полигонов - 500м;
- участков компостирования - 500м;
- полей ассенизации – 1000м;
- сливных станций - 500 м;
- мусороперегрузочных станций - 100 м;
- полей складирования и захоронения обезвреженных осадков (по сухому веществу) - 100 м.

18.8. При отводе земельного участка определяется срок эксплуатации полигона и мероприятия по возвращению данной территории в состояние пригодное для хозяйственного использования (рекультивация).

18.9 Полигоны ТБО размещаются на основании документации о проведении геологических изысканий.

18.10. По периметру всей территории полигона ТБО проектируется ограждение или осушительная траншея глубиной более 2 м или вал высотой не более 2 м.

18.11. Иные параметры принимаются в соответствии с региональными (местными) нормативами градостроительного проектирования, с проектом планировки и регламентами (действующими нормативами).

## **19. Иные показатели для зоны размещения специальных объектов (военных и иных режимных объектов) - СН-3**

Зоны военных объектов и режимных территорий предназначены для размещения объектов оборонного назначения и других объектов, в отношении территорий которых устанавливается особый режим.

Порядок использования территории определяется федеральными органами исполнительной власти и органами исполнительной власти субъекта Федерации по согласованию с органами местного самоуправления в соответствии с государственными градостроительными нормативами и правилами, со специальными нормативами. Размеры земельных участков, особенности размещения, этажность и прочие параметры определяются по заданию на проектирование и в соответствии с действующими техническими регламентами и местными нормативами градостроительного проектирования.

Иные предельные параметры разрешенного строительства, реконструкции объектов капитального строительства. Не установлены. Ограничения использования земельных участков и объектов капитального строительства, устанавливаемые в соответствии с законодательством Российской Федерации. Максимальный класс опасности объектов капитального строительства, размещаемых на территории земельных участков - V (по классификации СанПиН 2.2.1/2.1.1.1200-03) при обеспечении определенного проектом размера санитарно-защитной зоны.

## **20. Иные показатели для зоны размещения объектов культурного наследия - ОХ-2.**

Предельные (минимальные и (или) максимальные) размеры земельных участков, предельные параметры разрешенного строительства, реконструкции объектов капитального строительства расположенных в зонах размещения объектов культурного наследия устанавливаются проектной документацией, строительными и санитарными нормами и правилами на каждый объект.

## **Статья 27. Описание территорий, для которых градостроительные регламенты не устанавливаются.**

Использование земельных участков, на которые действие градостроительных регламентов не распространяется или для которых градостроительные регламенты не устанавливаются, определяется уполномоченными федеральными органами исполнительной власти, уполномоченными органами исполнительной власти субъектов Российской Федерации или уполномоченными органами местного самоуправления в соответствии с федеральными законами.

Фиксация, установление, изменение границ и регулирование использования указанных территорий осуществляются в порядке, определенном в разделе 2 настоящих Правил.

### **Территории общего пользования**

Данные территории предназначены для размещения и (или) заняты уличными распределительными линейными объектами (линии электропередачи, линии связи (в том числе линейно-кабельные сооружения), трубопроводы, автомобильные дороги и другие подобные сооружения).

### **Сельскохозяйственные угодья**

Данные территории предназначены для ведения сельского хозяйства, в том числе выращивания сельскохозяйственной продукции, выпаса скота и сенокосения, используются в соответствии с земельным законодательством, законодательством о сельскохозяйственной деятельности.

### **Земли лесного фонда**

Данные территории предназначены для обеспечения правовых условий сохранения и использования существующего природного лесного ландшафта, используются в

соответствие с земельным и лесным законодательством.

### **Территории водных объектов**

Данные территории предназначены для обеспечения правовых условий сохранения и использования существующих природных водных объектов и создания экологически чистой окружающей среды в интересах здоровья населения, используются в соответствии с земельным и водным законодательством.

## **РАЗДЕЛ 8. ГРАДОСТРОИТЕЛЬНЫЕ РЕГЛАМЕНТЫ В ЧАСТИ ОГРАНИЧЕНИЙ ИСПОЛЬЗОВАНИЯ ЗЕМЕЛЬНЫХ УЧАСТКОВ И ОБЪЕКТОВ КАПИТАЛЬНОГО СТРОИТЕЛЬСТВА**

### **Статья 28. Ограничения использования земельных участков и объектов капитального строительства на территории зон с особыми условиями использования территорий по природно-экологическим и санитарно-гигиеническим требованиям.**

1. Использование земельных участков и объектов капитального строительства, расположенных в пределах зон, обозначенных на картах настоящих Правил, определяется:

- градостроительными регламентами, с учётом ограничений, установленных действующим законодательством применительно к соответствующим территориальным зонам;
- ограничениями, установленными законами, иными нормативными правовыми актами применительно к санитарно-защитным зонам, водоохранным зонам, и иным зонам ограничений.

2. Земельные участки и объекты капитального строительства, которые расположены в пределах зон, обозначенных на картах настоящих Правил, чьи характеристики не соответствуют ограничениям, установленным законами, иными нормативными правовыми актами применительно к санитарно-защитным зонам, водоохранным зонам, иным зонам ограничений, являются несоответствующими настоящим Правилам.

3. Ограничения использования земельных участков и объектов капитального строительства, расположенных в санитарно-защитных зонах, водоохранных зонах, иных зонах ограничений, устанавливаются в соответствии с действующим законодательством.

4. Ограничения использования земельных участков и объектов капитального строительства, на территории зон с особыми условиями использования территорий по санитарно-гигиеническим требованиям устанавливаются применительно к земельным участкам и объектам капитального строительства, которые расположены в пределах:

- санитарно-защитных зон, определенных в соответствии с размерами, установленными требованиями действующего законодательства;
- санитарно-защитных зон, установленных в соответствии с действующим законодательством проектами санитарно-защитных зон, получившими положительные заключения государственной экологической экспертизы;
- водоохранных зон, установленных в соответствии с действующим законодательством проектами водоохранных зон;
- поясов зон санитарной охраны водных объектов, используемых для целей питьевого и хозяйственно-бытового водоснабжения (водозаборов), определенных в соответствии с действующим законодательством;

а также, чьи характеристики не соответствуют ограничениям, установленным законами, иными нормативными правовыми актами применительно к санитарно-защитным зонам, водоохранным зонам, иным зонам ограничений, являются несоответствующими настоящим Правилам.

5. Дальнейшее использование и строительные изменения указанных объектов определяются ст. 8 настоящих Правил.

6. Для земельных участков и объектов капитального строительства, расположенных в санитарно-защитных зонах производственных и транспортных



предприятий, объектов коммунальной и инженерно-транспортной инфраструктуры, коммунально-складских объектов, очистных сооружений, иных объектов (включая шумовую зону аэропорта), устанавливаются:

– виды запрещенного использования – в соответствии с требованиями санитарных норм и правил;

– условно разрешенные виды использования, которые могут быть разрешены по специальному согласованию с территориальными органами санитарно-эпидемиологического и экологического контроля с учетом норм действующего законодательства и требований санитарных норм и правил с использованием процедур публичных слушаний, определенных разделом 2 настоящих Правил.

Территориальные зоны могут одновременно попадать под несколько групп ограничений по особым условиям использования. В этом случае следует руководствоваться упомянутыми в данном разделе нормативно-правовыми актами, регулируемыми данные виды ограничений.

7. Видами зон действия градостроительных ограничений в соответствии с действующим законодательством также являются:

1) зоны действия опасных природных или техногенных процессов (затопление, нарушенные территории, неблагоприятные геологические, гидрогеологические, атмосферные и другие процессы – сейсмические, оползни, карсты, эрозия, повышенный радиационный фон и т.п.), которые могут быть отображены на картах в составе документов территориального планирования, документации по планировке территории, материалов по их обоснованию, а также на карте градостроительного зонирования;

2) зоны действия публичных сервитутов.

#### **Статья 29. Перечень зон с особыми условиями использования территории.**

В соответствии с Градостроительным кодексом Российской Федерации и иными нормативными актами на карте градостроительного зонирования могут быть установлены следующие зоны с особыми условиями использования территории:

Наименование зон с особыми условиями использования территории

Таблица 9

Санитарно-защитные зоны промышленных объектов и производств, объектов транспорта, связи, сельского хозяйства, энергетики, объектов коммунального назначения, спорта, торговли и общественного питания, являющихся источниками воздействия на среду обитания и здоровье человека
Санитарно-защитные зоны стационарных передающих радиотехнических объектов
Зоны ограничения стационарных передающих радиотехнических объектов
Зоны минимальных расстояний магистральных дорог улично-дорожной сети населенных пунктов до застройки
Придорожные полосы автомобильных дорог
Охранные зоны объектов газораспределительной сети
Охранные зоны магистральных трубопроводов
Охранные зоны объектов электросетевого хозяйства
Охранные зоны объектов связи
Зона санитарной охраны объектов водообеспечивающей сети
Санитарно-защитные полосы водоводов
I пояс зоны санитарной охраны поверхностного источника питьевого водоснабжения
II пояс зоны санитарной охраны поверхностного источника питьевого водоснабжения
III пояс зоны санитарной охраны поверхностного источника питьевого водоснабжения
I пояс зоны санитарной охраны подземного источника питьевого водоснабжения
II пояс зоны санитарной охраны подземного источника питьевого водоснабжения

III пояс зоны санитарной охраны подземного источника питьевого водоснабжения
Зоны минимальных расстояний подземных инженерных сетей до зданий и сооружений, соседних инженерных подземных сетей
Водоохраные зоны
Прибрежные защитные полосы
Береговые полосы
Зона возможного затопления
Площади залегания полезных ископаемых
Особо охраняемые природные территории
Территория объектов культурного наследия
Охранная зона объекта культурного наследия
Зона регулирования застройки и хозяйственной деятельности объекта культурного наследия
Зона охраняемого природного ландшафта
Зоны минимальных расстояний памятников истории и культуры до транспортных и инженерных коммуникаций

**Статья 30. Санитарно-защитные зоны промышленных объектов и производств, объектов транспорта, связи, сельского хозяйства, энергетики, объекты коммунального назначения, спорта, торговли и общественного питания, являющихся источниками воздействия на среду обитания и здоровье человека.**

**Регламентирующий документ.**

СанПиН 2.2.1/2.1.1.1200-03 «Санитарно-защитные зоны и санитарная классификация предприятий, сооружений и иных объектов».

СП 42.13330.2011 «СНиП 2.07.01-89\* Градостроительство. Планировка и застройка городских и сельских поселений», п. 12.18.

СП 32.13330.2012 "Канализация. Наружные сети и сооружения", п. 4.20.

**Порядок установления и размеры.**

Размеры и границы санитарно-защитной зоны определяются в проекте санитарно-защитной зоны, с учётом объёма производства, используемых технологий и т.д. При отсутствии разработанного проекта устанавливаются ориентировочные размеры санитарно-защитных зон, в соответствии с санитарной классификацией, определённой СанПиН 2.2.1/2.1.1.1200-03 «Санитарно-защитные зоны и санитарная классификация предприятий, сооружений и иных объектов».

Границы санитарно-защитной зоны устанавливаются от источников химического, биологического и/или физического воздействия либо от границы земельного участка, принадлежащего промышленному производству и объекту для ведения хозяйственной деятельности и оформленного в установленном порядке, далее – промышленная площадка, до ее внешней границы в заданном направлении.

В зависимости от характеристики выбросов для промышленного объекта и производства, по которым ведущим для установления санитарно-защитной зоны фактором является химическое загрязнение атмосферного воздуха, размер санитарно-защитной зоны устанавливается от границы промплощадки и/или от источника выбросов загрязняющих веществ.

В соответствии с СанПиН 2.2.1/2.1.1.1200-03 для промышленных объектов и производств, сооружений, являющихся источниками воздействия на среду обитания и здоровье человека, в зависимости от мощности, условий эксплуатации, характера и количества выделяемых в окружающую среду загрязняющих веществ, создаваемого шума, вибрации и других вредных физических факторов, а также с учетом предусматриваемых мер по уменьшению неблагоприятного влияния их на среду обитания и здоровье человека в соответствии с санитарной классификацией промышленных

объектов и производств устанавливаются следующие ориентировочные размеры санитарно-защитных зон:

- промышленные объекты и производства первого класса – 1000 м;
- промышленные объекты и производства второго класса – 500 м;
- промышленные объекты и производства третьего класса – 300 м;
- промышленные объекты и производства четвертого класса – 100 м;
- промышленные объекты и производства пятого класса – 50 м.

Размеры санитарно-защитных зон для канализационных очистных сооружений следует применять по таблице 7.1.2 СанПиН 2.2.1/2.1.1.1200-03.

Размеры санитарно-защитных зон\* предприятий и сооружений по обезвреживанию, транспортировке и переработке бытовых отходов следует принимать по СП 42.13330.2011.

Санитарно-защитные зоны от канализационных сооружений до границ зданий жилой застройки, участков общественных зданий и предприятий пищевой промышленности с учетом их перспективного расширения следует принимать в соответствии с санитарными нормами, а случаи отступления от них должны согласовываться с органами санитарно-эпидемиологического надзора.

#### **Режим использования территории.**

В санитарно-защитной зоне (далее СЗЗ) не допускается размещать: жилую застройку, включая отдельные жилые дома, ландшафтно-рекреационные зоны, зоны отдыха, территории курортов, санаториев и домов отдыха, территории садоводческих товариществ и коттеджной застройки, коллективных или индивидуальных дачных и садово-огородных участков, а также другие территории с нормируемыми показателями качества среды обитания; спортивные сооружения, детские площадки, образовательные и детские учреждения, лечебно-профилактические и оздоровительные учреждения общего пользования.

В санитарно-защитной зоне и на территории объектов других отраслей промышленности не допускается размещать объекты по производству лекарственных веществ, лекарственных средств и (или) лекарственных форм, склады сырья и полупродуктов для фармацевтических предприятий; объекты пищевых отраслей промышленности, оптовые склады продовольственного сырья и пищевых продуктов, комплексы водопроводных сооружений для подготовки и хранения питьевой воды, которые могут повлиять на качество продукции.

Допускается размещать в границах санитарно-защитной зоны промышленного объекта или производства: нежилые помещения для дежурного аварийного персонала, помещения для пребывания работающих по вахтовому методу (не более двух недель), здания управления, конструкторские бюро, здания административного назначения, научно-исследовательские лаборатории, поликлиники, спортивно-оздоровительные сооружения закрытого типа, бани, прачечные, объекты торговли и общественного питания, мотели, гостиницы, гаражи, площадки и сооружения для хранения общественного и индивидуального транспорта, пожарные депо, местные и транзитные коммуникации, ЛЭП, электроподстанции, нефте- и газопроводы, артезианские скважины для технического водоснабжения, водоохлаждающие сооружения для подготовки технической воды, канализационные насосные станции, сооружения оборотного водоснабжения, автозаправочные станции, станции технического обслуживания автомобилей.

В санитарно-защитной зоне объектов пищевых отраслей промышленности, оптовых складов продовольственного сырья и пищевой продукции, производства лекарственных веществ, лекарственных средств и (или) лекарственных форм, складов сырья и полупродуктов для фармацевтических предприятий допускается размещение новых профильных, однотипных объектов, при исключении взаимного негативного воздействия на продукцию, среду обитания и здоровье человека.

**Статья 31. Санитарно-защитные зоны стационарных передающих радиотехнических объектов.**

**Регламентирующий документ.**

СанПиН 2.1.8/2.2.4.1383-03 "Гигиенические требования к размещению и эксплуатации передающих радиотехнических объектов".

**Статья 32. Зоны ограничения стационарных передающих радиотехнических объектов.**

**Регламентирующий документ.**

СанПиН 2.1.8/2.2.4.1383-03 "Гигиенические требования к размещению и эксплуатации передающих радиотехнических объектов".

**Статья 33. Зоны минимальных расстояний магистральных дорог улично-дорожной сети населенных пунктов до застройки.**

**Регламентирующий документ.**

СП 42.13330.2011 «СНиП 2.07.01-89\* Градостроительство. Планировка и застройка городских и сельских поселений», п. 11.6.

**Порядок установления и размеры, режим использования территории.**

Расстояние от края основной проезжей части магистральных дорог улично-дорожной сети населенных пунктов до линии регулирования жилой застройки (границы застройки, устанавливаемой при размещении зданий, строений и сооружений, с отступом от красной линии или от границ земельного участка) следует принимать не менее 50 м, а при условии применения шумозащитных устройств, обеспечивающих требования СП 51.13330, не менее 25 м.

**Статья 34. Придорожные полосы автомобильных дорог.**

**Регламентирующий документ.**

Федеральный закон от 8.11.2007 г. № 257-ФЗ "Об автомобильных дорогах и о дорожной деятельности в Российской Федерации и о внесении изменений в отдельные законодательные акты Российской Федерации", ст. 26.

**Порядок установления и размеры.**

Для автомобильных дорог, за исключением автомобильных дорог, расположенных в границах населенных пунктов, устанавливаются придорожные полосы, считая от границы земельного отвода.

В зависимости от класса и (или) категории автомобильных дорог с учетом перспектив их развития ширина каждой придорожной полосы устанавливается в размере:

- 1) семидесяти пяти метров - для автомобильных дорог первой и второй категорий;
- 2) пятидесяти метров - для автомобильных дорог третьей и четвертой категорий;
- 3) двадцати пяти метров - для автомобильных дорог пятой категории.

**Режим использования территории.**

Строительство, реконструкция в границах придорожных полос автомобильной дороги объектов капитального строительства, объектов, предназначенных для

осуществления дорожной деятельности, объектов дорожного сервиса, установка рекламных конструкций, информационных щитов и указателей допускаются при наличии согласия в письменной форме владельца автомобильной дороги. Это согласие должно содержать технические требования и условия, подлежащие обязательному исполнению лицами, осуществляющими строительство, реконструкцию в границах придорожных полос автомобильной дороги таких объектов, установку рекламных конструкций, информационных щитов и указателей (далее в настоящей статье - технические требования и условия, подлежащие обязательному исполнению).

Лица, осуществляющие строительство, реконструкцию в границах придорожных полос автомобильных дорог объектов капитального строительства, объектов, предназначенных для осуществления дорожной деятельности, объектов дорожного сервиса, установку рекламных конструкций, информационных щитов и указателей без разрешения на строительство (в случае, если для строительства или реконструкции указанных объектов требуется выдача разрешения на строительство), без предусмотренного ст. 26 Федерального закона от 8.11.2007 г. № 257-ФЗ согласия или с нарушением технических требований и условий, подлежащих обязательному исполнению, по требованию органа, уполномоченного на осуществление государственного строительного надзора, и (или) владельцев автомобильных дорог обязаны прекратить осуществление строительства, реконструкции объектов капитального строительства, установку рекламных конструкций, информационных щитов и указателей, осуществить снос незаконно возведенных объектов и сооружений и привести автомобильные дороги в первоначальное состояние. В случае отказа от исполнения таких требований владельцы автомобильных дорог выполняют работы по ликвидации возведенных объектов или сооружений с последующей компенсацией затрат на выполнение этих работ за счет лиц, виновных в незаконном возведении указанных объектов, сооружений, в соответствии с законодательством Российской Федерации. Порядок осуществления владельцем автомобильной дороги мониторинга соблюдения технических требований и условий, подлежащих обязательному исполнению, устанавливается федеральным органом исполнительной власти, осуществляющим функции по выработке государственной политики и нормативно-правовому регулированию в сфере дорожного хозяйства.

### **Статья 35. Охранные зоны объектов газораспределительной сети.**

#### **Регламентирующий документ.**

Постановление Правительства РФ от 20 ноября 2000 г. № 878 "Об утверждении Правил охраны газораспределительных сетей".

#### **Порядок установления и размеры.**

Для газораспределительных сетей установлены следующие охранные зоны:

а) вдоль трасс наружных газопроводов - в виде территории, ограниченной условными линиями, проходящими на расстоянии 2 метров с каждой стороны газопровода;

б) вдоль трасс подземных газопроводов из полиэтиленовых труб при использовании медного провода для обозначения трассы газопровода - в виде территории, ограниченной условными линиями, проходящими на расстоянии 3 метров от газопровода со стороны провода и 2 метров - с противоположной стороны;

г) вокруг отдельно стоящих газорегуляторных пунктов - в виде территории, ограниченной замкнутой линией, проведенной на расстоянии 10 метров от границ этих объектов. Для газорегуляторных пунктов, пристроенных к зданиям, охранный зона не регламентируется;

е) вдоль трасс межпоселковых газопроводов, проходящих по лесам и древесно-кустарниковой растительности, - в виде просек шириной 6 метров, по 3 метра с каждой стороны газопровода. Для надземных участков газопроводов расстояние от деревьев до

трубопровода должно быть не менее высоты деревьев в течение всего срока эксплуатации газопровода.

Отсчет расстояний при определении охранных зон газопроводов производится от оси газопровода - для однопроводных газопроводов и от осей крайних ниток газопроводов - для многопроводных.

### **Статья 36. Охранные зоны магистральных трубопроводов.**

#### **Регламентирующий документ.**

Правила охраны магистральных трубопроводов (утв. постановлением Госгортехнадзора РФ от 24 апреля 1992 г. № 9; утв. Заместителем Министра топлива и энергетики 29 апреля 1992 г.).

СП 42.13330.2011 «СНиП 2.07.01-89\* Градостроительство. Планировка и застройка городских и сельских поселений», п. 14.6.

#### **Порядок установления и размеры.**

Для исключения возможности повреждения трубопроводов (при любом виде их прокладки) устанавливаются охранные зоны:

вдоль трасс трубопроводов, транспортирующих нефть, природный газ, нефтепродукты, нефтяной и искусственный углеводородные газы, - в виде участка земли, ограниченного условными линиями, проходящими в 25 м от оси трубопровода с каждой стороны;

вдоль трасс трубопроводов, транспортирующих сжиженные углеводородные газы, нестабильные бензин и конденсат, - в виде участка земли, ограниченного условными линиями, проходящими в 100 м от оси трубопровода с каждой стороны;

вдоль трасс многопроводных трубопроводов - в виде участка земли, ограниченного условными линиями, проходящими на указанных выше расстояниях от осей крайних трубопроводов;

вдоль подводных переходов - в виде участка водного пространства от водной поверхности до дна, заключенного между параллельными плоскостями, отстоящими от осей крайних ниток переходов на 100 м с каждой стороны;

вокруг емкостей для хранения и разгазирования конденсата, земляных амбаров для аварийного выпуска продукции - в виде участка земли, ограниченного замкнутой линией, отстоящей от границ территорий указанных объектов на 50 м во все стороны;

вокруг технологических установок подготовки продукции к транспорту, головных и промежуточных перекачивающих и наливных насосных станций, резервуарных парков, компрессорных и газораспределительных станций, узлов измерения продукции, наливных и сливных эстакад, станций подземного хранения газа, пунктов подогрева нефти, нефтепродуктов - в виде участка земли, ограниченного замкнутой линией, отстоящей от границ территорий указанных объектов на 100 м во все стороны.

### **Статья 37. Охранные зоны объектов электросетевого хозяйства.**

#### **Регламентирующий документ.**

Постановление Правительства РФ от 24 февраля 2009 г. № 160 «О порядке установления охранных зон объектов электросетевого хозяйства и особых условий использования земельных участков, расположенных в границах таких зон».

СанПиН 2.2.1/2.1.1.1200-03 «Санитарно-защитные зоны и санитарная классификация предприятий, сооружений и иных объектов», п. 6.3.

### **Статья 38. Охранные зоны объектов связи.**

#### **Регламентирующий документ.**

Постановление Правительства РФ от 9 июня 1995 г. № 578 "Об утверждении Правил охраны линий и сооружений связи Российской Федерации".

### **Статья 39. Зона санитарной охраны объектов водообеспечивающей сети.**

#### **Регламентирующий документ.**

СанПиН 2.1.4.1110-02 «Зоны санитарной охраны источников водоснабжения и водопроводов питьевого назначения».

СП 42.13330.2011 «СНиП 2.07.01-89\* Градостроительство. Планировка и застройка городских и сельских поселений», п. 14.6.

#### **Порядок установления и размеры.**

Зоны санитарной охраны водных объектов, используемых для целей питьевого и хозяйственно-бытового обслуживания, организуются на всех водопроводах, вне зависимости от ведомственной принадлежности, подающих воду, как из поверхностных, так и из подземных источников.

Использование земельных участков и объектов капитального строительства, режим градостроительных изменений и хозяйственной деятельности в зонах санитарной охраны водных объектов, предназначенных для целей питьевого и хозяйственно-бытового обслуживания, устанавливается в соответствии с действующим законодательством.

Зона санитарной охраны водопроводных сооружений, расположенных вне территории водозабора, представлена первым поясом (строгого режима).

Граница первого пояса ЗСО водопроводных сооружений принимается на расстоянии:

от стен запасных и регулирующих емкостей, фильтров и контактных осветлителей - не менее 30 м;

от водонапорных башен - не менее 10 м;

от остальных помещений (отстойники, реагентное хозяйство, склад хлора, насосные станции и др.) - не менее 15 м.

По согласованию с центром государственного санитарно-эпидемиологического надзора первый пояс ЗСО для отдельно стоящих водонапорных башен, в зависимости от их конструктивных особенностей, может не устанавливаться.

При расположении водопроводных сооружений на территории объекта указанные расстояния допускается сокращать по согласованию с центром государственного санитарно-эпидемиологического надзора, но не менее чем до 10 м.

Территория первого пояса зон санитарной охраны должна быть спланирована для отвода поверхностного стока за ее пределы, озеленена, ограждена и обеспечена охраной.

### **Статья 40. Санитарно-защитные полосы водоводов.**

#### **Регламентирующий документ.**

СанПиН 2.1.4.1110-02 «Зоны санитарной охраны источников водоснабжения и водопроводов питьевого назначения».

#### **Порядок установления и размеры.**

Зона санитарной охраны водоводов представлена санитарно-защитной полосой.

Ширину санитарно-защитной полосы следует принимать по обе стороны от крайних линий водопровода:

а) при отсутствии грунтовых вод - не менее 10 м при диаметре водоводов до 1000 мм и не менее 20 м при диаметре водоводов более 1000 мм;

б) при наличии грунтовых вод - не менее 50 м вне зависимости от диаметра водоводов.

В случае необходимости допускается сокращение ширины санитарно-защитной полосы для водоводов, проходящих по застроенной территории, по согласованию с центром государственного санитарно-эпидемиологического надзора.

### **Статья 41. I пояс зоны санитарной охраны поверхностного источника питьевого водоснабжения.**

#### **Регламентирующий документ.**

СанПиН 2.1.4.1110-02 «Зоны санитарной охраны источников водоснабжения и водопроводов питьевого назначения».

СП 42.13330.2011 «СНиП 2.07.01-89\* Градостроительство. Планировка и застройка городских и сельских поселений», п. 14.6.

#### **Порядок установления и размеры.**

Источники водоснабжения подразделяются на подземные и поверхностные и имеют зоны санитарной охраны (ЗСО). Зоны санитарной охраны организуются в составе трех поясов.

Первый пояс (строгого режима) включает территорию расположения водозаборов, площадок всех водопроводных сооружений и водопроводящего канала. Его назначение - защита места водозабора и водозаборных сооружений от случайного или умышленного загрязнения и повреждения.

Граница первого пояса ЗСО водопровода с поверхностным источником устанавливается с учетом конкретных условий, в следующих пределах:

а) для водотоков:

вверх по течению - не менее 200 м от водозабора;

вниз по течению - не менее 100 м от водозабора;

по прилегающему к водозабору берегу - не менее 100 м от линии уреза воды летне-осенней межени;

в направлении к противоположному от водозабора берегу при ширине реки или канала менее 100 м - вся акватория и противоположный берег шириной 50 м от линии уреза воды при летне-осенней межени, при ширине реки или канала

более 100 м - полоса акватории шириной не менее 100 м;

б) для водоемов (водохранилища, озера) граница первого пояса должна устанавливаться в зависимости от местных санитарных и гидрологических условий, но не менее 100 м во всех направлениях по акватории водозабора и по прилегающему к водозабору берегу от линии уреза воды при летне-осенней межени.

Территория первого пояса зон санитарной охраны должна быть спланирована для отвода поверхностного стока за ее пределы, озеленена, ограждена и обеспечена охраной.

### **Статья 42. I пояс зоны санитарной охраны подземного источника питьевого водоснабжения.**

#### **Регламентирующий документ.**

СанПиН 2.1.4.1110-02 «Зоны санитарной охраны источников водоснабжения и водопроводов питьевого назначения».

СП 42.13330.2011 «СНиП 2.07.01-89\* Градостроительство. Планировка и застройка городских и сельских поселений», п. 14.6.

#### **Порядок установления и размеры.**

Источники водоснабжения подразделяются на подземные и поверхностные и имеют зоны санитарной охраны (ЗСО). Зоны санитарной охраны организуются в составе трех поясов.

Первый пояс (строгого режима) включает территорию расположения водозаборов, площадок всех водопроводных сооружений и водопроводящего канала. Его назначение - защита места водозабора и водозаборных сооружений от случайного или умышленного загрязнения и повреждения.

Граница первого пояса ЗСО группы подземных водозаборов должна находиться на расстоянии не менее 30 и 50 м от крайних скважин. Граница первого пояса устанавливается на расстоянии не менее 30 м от водозабора при использовании защищенных подземных вод и на расстоянии не менее 50 м - при использовании недостаточно защищенных подземных вод.



Территория первого пояса зон санитарной охраны должна быть спланирована для отвода поверхностного стока за ее пределы, озеленена, ограждена и обеспечена охраной.

**Статья 43. II пояс зоны санитарной охраны поверхностного источника питьевого водоснабжения.**

**Регламентирующий документ.**

СанПиН 2.1.4.1110-02 «Зоны санитарной охраны источников водоснабжения и водопроводов питьевого назначения».

**Порядок установления и размеры.**

Второй пояс (пояс ограничений) включает территорию, предназначенную для предупреждения загрязнения воды источников водоснабжения.

Границы второго пояса зоны санитарной охраны подземных источников водоснабжения устанавливаются расчетом.

**Статья 44. II пояс зоны санитарной охраны подземного источника питьевого водоснабжения.**

**Регламентирующий документ.**

СанПиН 2.1.4.1110-02 «Зоны санитарной охраны источников водоснабжения и водопроводов питьевого назначения».

**Порядок установления и размеры.**

Второй пояс (пояс ограничений) включают территорию, предназначенную для предупреждения загрязнения воды источников водоснабжения. Границы второго пояса зоны санитарной охраны подземных источников водоснабжения устанавливаются расчетом.

**Статья 45. III пояс зоны санитарной охраны поверхностного источника питьевого водоснабжения.**

**Регламентирующий документ.**

СанПиН 2.1.4.1110-02 «Зоны санитарной охраны источников водоснабжения и водопроводов питьевого назначения».

**Порядок установления и размеры.**

Третий пояс (пояс ограничений) включает территорию, предназначенную для предупреждения загрязнения воды источников водоснабжения.

Границы третьего пояса зоны санитарной охраны подземных источников водоснабжения устанавливаются расчетом.

**Статья 46. III пояс зоны санитарной охраны подземного источника питьевого водоснабжения.**

**Регламентирующий документ.**

СанПиН 2.1.4.1110-02 «Зоны санитарной охраны источников водоснабжения и водопроводов питьевого назначения».

**Порядок установления и размеры.**

Третий пояс (пояс ограничений) включает территорию, предназначенную для предупреждения загрязнения воды источников водоснабжения.

Границы третьего пояса зоны санитарной охраны подземных источников водоснабжения устанавливаются расчетом.

**Статья 47. Зоны минимальных расстояний подземных инженерных сетей до зданий и сооружений, соседних инженерных подземных сетей.**

**Регламентирующий документ.**

СП 42.13330.2011 «СНиП 2.07.01-89\* Градостроительство. Планировка и застройка городских и сельских поселений», п. 12.35, 12.36.

**Порядок установления и размеры, режим использования территории.**

1. Расстояния по горизонтали (в свету) от ближайших подземных инженерных сетей до зданий и сооружений следует принимать по таблице 15 СП 42.13330.2011. Минимальные расстояния от подземных (наземных с обвалованием) газопроводов до зданий и сооружений следует принимать в соответствии с СП 62.13330.

При пересечении инженерных сетей между собой расстояния по вертикали (в свету) следует принимать в соответствии с требованиями СП 18.13330.

#### **Статья 48. Водоохраные зоны.**

##### **Регламентирующий документ.**

«Водный кодекс Российской Федерации» от 03.06.2006 г. № 74-ФЗ, ст. 65.

##### **Порядок установления и размеры.**

Водоохранные зоны выделяются в целях:

- предупреждения и предотвращения микробного и химического загрязнения поверхностных вод;

- предотвращения загрязнения, засорения, заиления и истощения водных объектов;

- сохранения среды обитания объектов водного, животного и растительного мира.

Границы и режимы использования водоохраных зон установлены Водным кодексом Российской Федерации.

Ширина водоохранной зоны рек, ручьев устанавливается от их истока протяженностью:

1) до 10 км – в размере 50 м;

2) от 10 до 50 км – в размере 100 м;

3) от 50 км и более – в размере 200 м.

Для реки, ручья протяженностью менее 10 км от истока до устья водоохранная зона совпадает с прибрежной защитной полосой. Радиус водоохранной зоны для истоков реки, ручья устанавливается в размере пятидесяти метров.

Ширина водоохранной зоны озера, водохранилища, за исключением озера, расположенного внутри болота, или озера, водохранилища с акваторией менее 0,5 квадратного километра, устанавливается в размере пятидесяти метров. Ширина водоохранной зоны водохранилища, расположенного на водотоке, устанавливается равной ширине водоохранной зоны этого водотока.

**Перечень водных объектов, расположенных на территории поселения и установленные размеры водоохраных зон, береговых полос и прибрежных защитных полос**

Таблица 10

<b>Наименование водного объекта</b>	<b>Водоохранная зона, м</b>	<b>Прибрежная полоса, м</b>	<b>Береговая полоса, м</b>
Река Медынка	200	50	20
пруды	50	50	20
ручьи	50	50	5

##### **Режим использования территории.**

В границах водоохраных зон запрещаются:

1) использование сточных вод в целях регулирования плодородия почв;

2) размещение кладбищ, скотомогильников, мест захоронения отходов производства и потребления, химических, взрывчатых, токсичных, отравляющих и ядовитых веществ, пунктов захоронения радиоактивных отходов;

3) осуществление авиационных мер по борьбе с вредными организмами;

4) движение и стоянка транспортных средств (кроме специальных транспортных средств), за исключением их движения по дорогам и стоянки на дорогах и в специально оборудованных местах, имеющих твердое покрытие;

5) размещение автозаправочных станций, складов горюче-смазочных материалов (за исключением случаев, если автозаправочные станции, склады горюче-смазочных материалов размещены на территориях портов, судостроительных и судоремонтных организаций, инфраструктуры внутренних водных путей при условии соблюдения требований законодательства в области охраны окружающей среды и Водного кодекса), станций технического обслуживания, используемых для технического осмотра и ремонта транспортных средств, осуществление мойки транспортных средств;

6) размещение специализированных хранилищ пестицидов и агрохимикатов, применение пестицидов и агрохимикатов;

7) сброс сточных, в том числе дренажных, вод;

8) разведка и добыча общераспространенных полезных ископаемых (за исключением случаев, если разведка и добыча общераспространенных полезных ископаемых осуществляются пользователями недр, осуществляющими разведку и добычу иных видов полезных ископаемых, в границах предоставленных им в соответствии с законодательством Российской Федерации о недрах горных отводов и (или) геологических отводов на основании утвержденного технического проекта в соответствии со статьей 19.1 Закона Российской Федерации от 21 февраля 1992 года № 2395-1 "О недрах").

В границах водоохранных зон допускаются проектирование, строительство, реконструкция, ввод в эксплуатацию, эксплуатация хозяйственных и иных объектов при условии оборудования таких объектов сооружениями, обеспечивающими охрану водных объектов от загрязнения, засорения, заиления и истощения вод в соответствии с водным законодательством и законодательством в области охраны окружающей среды. Выбор типа сооружения, обеспечивающего охрану водного объекта от загрязнения, засорения, заиления и истощения вод, осуществляется с учетом необходимости соблюдения установленных в соответствии с законодательством в области охраны окружающей среды нормативов допустимых сбросов загрязняющих веществ, иных веществ и микроорганизмов.

#### **Статья 49. Прибрежные защитные полосы.**

##### **Регламентирующий документ.**

«Водный кодекс Российской Федерации» от 03.06.2006г № 74-ФЗ, ст. 65.

##### **Порядок установления и размеры.**

Ширина прибрежной защитной полосы устанавливается в зависимости от уклона берега водного объекта и составляет 30 м для обратного или нулевого уклона, 40 м – для уклона до 3 градусов и 50 м – для уклона три и более градуса.

Для расположенных в границах болот проточных и сточных озер и соответствующих водотоков ширина прибрежной защитной полосы устанавливается в размере 50 м.

Ширина прибрежной защитной полосы озера, водохранилища, имеющих особо ценное рыбохозяйственное значение (места нереста, нагула, зимовки рыб и других водных биологических ресурсов), устанавливается в размере 200 м. независимо от уклона прилегающих земель.

Примечание. На карте градостроительного зонирования показаны максимальные прибрежные защитные полосы.

##### **Режим использования территории.**

В границах прибрежных защитных полос запрещается:

- 1) использование сточных вод в целях регулирования плодородия почв;
- 2) размещение кладбищ, скотомогильников, мест захоронения отходов производства и потребления, химических, взрывчатых, токсичных, отравляющих и ядовитых веществ, пунктов захоронения радиоактивных отходов;
- 3) осуществление авиационных мер по борьбе с вредными организмами;

4) движение и стоянка транспортных средств (кроме специальных транспортных средств), за исключением их движения по дорогам и стоянки на дорогах и в специально оборудованных местах, имеющих твердое покрытие;

5) размещение автозаправочных станций, складов горюче-смазочных материалов (за исключением случаев, если автозаправочные станции, склады горюче-смазочных материалов размещены на территориях портов, судостроительных и судоремонтных организаций, инфраструктуры внутренних водных путей при условии соблюдения требований законодательства в области охраны окружающей среды и Водного кодекса), станций технического обслуживания, используемых для технического осмотра и ремонта транспортных средств, осуществление мойки транспортных средств;

6) размещение специализированных хранилищ пестицидов и агрохимикатов, применение пестицидов и агрохимикатов;

7) сброс сточных, в том числе дренажных, вод;

8) разведка и добыча общераспространенных полезных ископаемых (за исключением случаев, если разведка и добыча общераспространенных полезных ископаемых осуществляются пользователями недр, осуществляющими разведку и добычу иных видов полезных ископаемых, в границах предоставленных им в соответствии с законодательством Российской Федерации о недрах горных отводов и (или) геологических отводов на основании утвержденного технического проекта в соответствии со статьей 19.1 Закона Российской Федерации от 21 февраля 1992 года № 2395-1 "О недрах");

9) распашка земель;

10) размещение отвалов размываемых грунтов;

11) выпас сельскохозяйственных животных и организация для них летних лагерей, ванн.

## **Статья 50. Береговые полосы.**

### **Регламентирующий документ.**

«Водный кодекс Российской Федерации» от 03.06.2006г № 74-ФЗ, ст. 6, 61.

### **Порядок установления и размеры.**

Полоса земли вдоль береговой линии водного объекта общего пользования (береговая полоса) предназначается для общего пользования. Ширина береговой полосы водных объектов общего пользования составляет двадцать метров, за исключением береговой полосы каналов, а также рек и ручьев, протяженность которых от истока до устья не более чем десять километров. Ширина береговой полосы каналов, а также рек и ручьев, протяженность которых от истока до устья не более чем десять километров, составляет пять метров.

Береговая полоса болот, ледников, снежников, природных выходов подземных вод (родников, гейзеров) и иных предусмотренных федеральными законами водных объектов не определяется.

### **Режим использования территории.**

Каждый гражданин вправе пользоваться (без использования механических транспортных средств) береговой полосой водных объектов общего пользования для передвижения и пребывания около них, в том числе для осуществления любительского и спортивного рыболовства и причаливания плавучих средств.

Физические лица, юридические лица, осуществляющие проведение строительных, дноуглубительных, взрывных, буровых и других работ, связанных с изменением дна и берегов водных объектов, обязаны осуществлять мероприятия по охране водных объектов, предотвращению их загрязнения и засорения.

## **Статья 51. Особо охраняемые природные территории.**

### **Регламентирующий документ.**

Градостроительный кодекс РФ.

Земельный кодекс РФ.

Федеральный закон от 14 марта 1995 г. № 33-ФЗ "Об особо охраняемых природных территориях".

Решение малого Совета Калужского областного Совета народных депутатов от 18 ноября 1993 года № 184 «Об объявлении объектов государственными памятниками регионального значения».

СП 42.13330.2011 «СНиП 2.07.01-89\* Градостроительство. Планировка и застройка городских и сельских поселений», п. 14.6.

#### **Порядок установления и размеры.**

В соответствии с частью 6 статьи 36 Градостроительного кодекса Российской Федерации градостроительные регламенты не устанавливаются для земель особо охраняемых природных территорий, а их использование определяется уполномоченными органами исполнительной власти в соответствии с федеральными законами.

В составе ООПТ – земель особо охраняемых природных территорий – расположены государственные памятники природы регионального значения, установленные Решением малого Совета Калужского областного Совета народных депутатов от 18 ноября 2011 года № 184 «Об объявлении объектов государственными памятниками регионального значения».

#### **Режим использования территории.**

Размещение зданий, сооружений и коммуникаций инженерной и транспортной инфраструктур запрещается:

- на землях заповедников, заказников, природных национальных парков, ботанических садов, дендрологических парков и водоохранных полос (зон), если проектируемые объекты не связаны с целевым назначением этих территорий;

- на землях зеленых зон городов, городских лесов, если проектируемые объекты не предназначены для целей отдыха, спорта или для обслуживания пригородного лесного хозяйства.

#### **Режим особой охраны территорий памятников природы.**

Памятники природы - уникальные, невозполнимые, ценные в экологическом, научном, культурном и эстетическом отношении природные комплексы, а также объекты естественного и искусственного происхождения.

1. На территориях, на которых находятся памятники природы, и в границах их охранных зон запрещается всякая деятельность, влекущая за собой нарушение сохранности памятников природы.

2. Собственники, владельцы и пользователи земельных участков, на которых находятся памятники природы, принимают на себя обязательства по обеспечению режима особой охраны памятников природы.

#### **Статус и режим особой охраны лесных парков.**

Лесные парки - участки лесного фонда и участки лесов, расположенные на территории рекреационных зон в пределах черты городских и сельских поселений либо вблизи населенных пунктов, предназначенные для отдыха населения. Лесные парки являются природными комплексами, сочетающими рекреационные, архитектурно-художественные, санитарно-гигиенические, оздоровительные, познавательные и лесохозяйственные функции.

На территории лесных парков запрещается любая деятельность, которая может нанести ущерб природным комплексам и влечет за собой снижение или уничтожение экологических, эстетических и рекреационных качеств лесного парка или его компонентов, в том числе:

- 1) рубки главного пользования, проходные рубки;

- 2) заготовка живицы;
- 3) заготовка второстепенных лесных ресурсов (пней, коры, бересты, пихтовых, сосновых, еловых лап, новогодних елок и других ресурсов);
- 4) побочное лесопользование (сенокошение, пастьба скота, размещение ульев и пчел, заготовка древесных соков, заготовка и сбор дикорастущих плодов, ягод, орехов, грибов, других пищевых лесных ресурсов, лекарственных растений и технического сырья, сбор мха, лесной подстилки и опавших листьев, камыша и другие виды побочного лесопользования), кроме сбора грибов, ягод и иной продукции леса для личного потребления;
- 5) охота;
- 6) размещение складов ядохимикатов, минеральных удобрений, мест захоронения отходов производства;
- 7) движение механизированных транспортных средств вне дорог общего назначения, за исключением транспортных средств, осуществляющих противопожарные и лесохозяйственные мероприятия;
- 8) строительство коммуникаций и хозяйственных объектов, не связанных с функционированием лесного парка;
- 9) разведение костров вне отведенных для этого мест;
- 10) стоянка и мойка автотранспортных средств вне специально отведенных для этого мест;
- 11) любые виды загрязнения природной среды, в том числе организация свалок мусора;
- 12) за исключением:
  - обслуживания и реконструкции существующих линейных объектов и газопроводов, при наличии положительного заключения государственной экологической экспертизы на проектную документацию;
  - строительства линейных объектов и газопроводов для социально значимых объектов, в пределах существующего ландшафта, без рубки лесных насаждений, при наличии положительного заключения государственной экологической экспертизы на проектную документацию;
  - строительства спортивных сооружений международного уровня, осуществляемого в соответствии с документами территориального планирования соответствующего муниципального образования, требованиями и стандартами, предъявляемыми к спортивным сооружениям с возможностью проведения официальных международных соревнований, а также в соответствии с правилами проведения международных соревнований, утвержденными приказами Минспорттуризма России и международными федерациями по различным видам спорта. Строительство спортивных сооружений осуществляется при наличии положительного заключения государственной экологической экспертизы на проектную документацию.

### **Статус и режим особой охраны защитных участков территорий и акваторий.**

Защитные участки территорий (акваторий) - участки территорий (акваторий), выделяемые для охраны мест обитания (в том числе мест размножения, зимовок, концентраций) отдельных видов редких либо ценных в хозяйственном отношении растений и животных (защитные участки леса вокруг глухариных токов, нерестилищ ценных видов рыб, защитные участки по берегам рек, заселенные бобрами).

На защитных участках территорий и акваторий запрещается любая хозяйственная деятельность, препятствующая нормальному осуществлению жизненных циклов соответствующих видов растений или животных, в том числе:

- 1) рубки главного пользования, проходные рубки;
- 2) добыча живицы;

- 3) промысловая заготовка лекарственных растений, технического сырья, грибов, ягод, плодов, древесных соков;
- 4) распашка земель;
- 5) размещение складов ядохимикатов, минеральных удобрений, мест захоронения отходов производства;
- 6) движение механизированных транспортных средств вне дорог общего назначения, за исключением транспортных средств, осуществляющих противопожарные и лесохозяйственные мероприятия;
- 7) строительство коммуникаций и хозяйственных объектов;
- 8) пастьба скота;
- 9) разведение костров;
- 10) стоянка и мойка автотранспортных средств;
- 11) любые виды загрязнения природной среды, в том числе организация свалок мусора;
- 12) охота на охраняемые виды животных.

**Перечень памятников природы регионального значения, расположенных на территории городского поселения «Город Медынь»**

Таблица 11

№ п/п	Наименование памятника природы	Площадь га	Местонахождение памятника природы	Краткая характеристика памятника природы	Предприятие (учреждение, организация), на которое возложена охрана памятника
1	Река Медынка с охраняемым ландшафтом на расстоянии 300 м в обе стороны от уреза воды в границах Медынского района	1560	Южная и юго-западная часть городского поселения	Водный объект	Министерство природных ресурсов и экологии Калужской области

**Статья 52. Территории объектов культурного наследия.**

**Регламентирующий документ**

Федеральный закон от 25.06.2002 № 73-ФЗ "Об объектах культурного наследия (памятниках истории и культуры) народов Российской Федерации" ст. 3.1, 5.1, 36.

**Порядок установления и размеры**

1. Территорией объекта культурного наследия является территория, непосредственно занятая данным объектом культурного наследия и (или) связанная с ним исторически и функционально, являющаяся его неотъемлемой частью и установленная в соответствии с Федеральным законом от 25.06.2002 № 73-ФЗ.

2. В территорию объекта культурного наследия могут входить земли, земельные участки, части земельных участков, земли лесного фонда (далее также - земли), водные объекты или их части, находящиеся в государственной или муниципальной собственности либо в собственности физических или юридических лиц.

Границы территории объекта культурного наследия могут не совпадать с границами существующих земельных участков.

В границах территории объекта культурного наследия могут находиться земли, в отношении которых не проведен государственный кадастровый учет.

Примечание. Границы территорий объектов культурного наследия, включенных в единый государственный реестр объектов культурного наследия (памятников истории и культуры) народов РФ до 22 января 2015 года, определяются в соответствии с требованиями, установленными пунктом 3 статьи 3.1 Федерального закона от 25.06.2002

№ 73-ФЗ, а также на основании сведений, изложенных в акте органа государственной власти об отнесении объекта к памятникам истории и культуры, сведений, указанных в паспорте и (или) учетной карточке данного объекта культурного наследия, на основании научного отчета о выполненных археологических полевых работах (для объектов археологического наследия) и утверждаются до регистрации данных объектов в едином государственном реестре актом органа охраны объектов культурного наследия. Указанные акты направляются утвердившим их органом не позднее пяти рабочих дней со дня их утверждения в федеральный орган исполнительной власти, уполномоченный в области государственной регистрации прав на недвижимое имущество и сделок с ним, государственного кадастрового учета недвижимого имущества, ведения государственного кадастра недвижимости (Федеральный закон от 22.10.2014 № 315-ФЗ).

3. Границы территории объекта культурного наследия, за исключением границ территории объекта археологического наследия, определяются проектом границ территории объекта культурного наследия на основании архивных документов, в том числе исторических поземельных планов, и научных исследований с учетом особенностей каждого объекта культурного наследия, включая степень его сохранности и этапы развития.

Границы территории объекта археологического наследия определяются на основании археологических полевых работ.

4. Проект границ территории объекта культурного наследия оформляется в графической форме и в текстовой форме (в виде схемы границ).

Требования к составлению проектов границ территорий объектов культурного наследия устанавливаются федеральным органом исполнительной власти, уполномоченным Правительством Российской Федерации в области сохранения, использования, популяризации и государственной охраны объектов культурного наследия.

5. Границы территории объекта культурного наследия, включаемого в единый государственный реестр объектов культурного наследия (памятников истории и культуры) народов Российской Федерации, утверждаются в составе акта федерального органа исполнительной власти, уполномоченного Правительством Российской Федерации в области сохранения, использования, популяризации и государственной охраны объектов культурного наследия, о включении указанного объекта культурного наследия в единый государственный реестр объектов культурного наследия (памятников истории и культуры) народов Российской Федерации - для объекта культурного наследия федерального значения, в составе акта органа исполнительной власти субъекта Российской Федерации, уполномоченного в области сохранения, использования, популяризации и государственной охраны объектов культурного наследия, о включении указанного объекта культурного наследия в единый государственный реестр объектов культурного наследия (памятников истории и культуры) народов Российской Федерации - для объекта культурного наследия регионального значения и объекта культурного наследия местного (муниципального) значения.

Границы территории выявленного объекта культурного наследия утверждаются актом органа исполнительной власти субъекта Российской Федерации, уполномоченного в области сохранения, использования, популяризации и государственной охраны объектов культурного наследия, в порядке, установленном законодательством субъекта Российской Федерации.

6. Изменение границ территории объекта культурного наследия осуществляется в случаях выявления документов или результатов историко-архитектурных, историко-градостроительных, архивных и археологических исследований, отсутствовавших при подготовке утвержденного проекта границ территории объекта культурного наследия и дающих основания для пересмотра установленных границ территории объекта



культурного наследия, в порядке, установленном Федеральным законом от 25.06.2002 № 73-ФЗ для утверждения границ территории объекта культурного наследия.

7. Сведения о границах территории объекта культурного наследия, подлежащие включению в акты соответствующих органов охраны объектов культурного наследия, указанные в пункте 5 настоящей статьи и части 4 статьи 17 Федерального закона "О внесении изменений в Федеральный закон "Об объектах культурного наследия (памятниках истории и культуры) народов Российской Федерации" и отдельные законодательные акты Российской Федерации", должны содержать текстовое и графическое описание местоположения границ территории объекта культурного наследия, включенного в единый государственный реестр объектов культурного наследия (памятников истории и культуры) народов Российской Федерации, перечень координат характерных точек этих границ в системе координат, установленной для ведения государственного кадастра объектов недвижимости.

Сведения о границах территории объекта культурного наследия, об ограничениях использования объекта недвижимого имущества, находящегося в границах территории объекта культурного наследия, учитываются в государственном кадастре недвижимости в соответствии с законодательством Российской Федерации о государственном кадастре недвижимости. Отсутствие в государственном кадастре недвижимости сведений, указанных в настоящем пункте, не является основанием для несоблюдения требований к осуществлению деятельности в границах территории объекта культурного наследия, установленных земельным законодательством Российской Федерации и статьей 5.1 Федерального закона от 25.06.2002 № 73-ФЗ.

### **Режим использования территории**

**Требования к осуществлению деятельности в границах территории объекта культурного наследия и особый режим использования земельного участка, водного объекта или его части, в границах которых располагается объект археологического наследия**

1. В границах территории объекта культурного наследия:

1) на территории памятника или ансамбля запрещаются строительство объектов капитального строительства и увеличение объемно-пространственных характеристик существующих на территории памятника или ансамбля объектов капитального строительства; проведение земляных, строительных, мелиоративных и иных работ, за исключением работ по сохранению объекта культурного наследия или его отдельных элементов, сохранению историко-градостроительной или природной среды объекта культурного наследия;

2) на территории достопримечательного места разрешаются работы по сохранению памятников и ансамблей, находящихся в границах территории достопримечательного места, работы, направленные на обеспечение сохранности особенностей достопримечательного места, являющихся основаниями для включения его в единый государственный реестр объектов культурного наследия (памятников истории и культуры) народов Российской Федерации и подлежащих обязательному сохранению; строительство объектов капитального строительства в целях воссоздания утраченной градостроительной среды; осуществление ограниченного строительства, капитального ремонта и реконструкции объектов капитального строительства при условии сохранения особенностей достопримечательного места, являющихся основаниями для включения его в единый государственный реестр объектов культурного наследия (памятников истории и культуры) народов Российской Федерации и подлежащих обязательному сохранению;

3) на территории памятника, ансамбля или достопримечательного места разрешается ведение хозяйственной деятельности, не противоречащей требованиям обеспечения сохранности объекта культурного наследия и позволяющей обеспечить функционирование объекта культурного наследия в современных условиях.

2. Применительно к территории достопримечательного места градостроительный регламент устанавливается в соответствии с законодательством Российской Федерации с учетом требований подпункта 2 пункта 1 настоящей статьи.

3. Требования к осуществлению деятельности в границах территории достопримечательного места, требования к градостроительному регламенту в границах территории достопримечательного места устанавливаются:

1) федеральным органом исполнительной власти, уполномоченным Правительством Российской Федерации в области сохранения, использования, популяризации и государственной охраны объектов культурного наследия, - для достопримечательного места федерального значения;

2) органом исполнительной власти субъекта Российской Федерации, уполномоченным в области сохранения, использования, популяризации и государственной охраны объектов культурного наследия, - для достопримечательного места регионального значения;

3) органом местного самоуправления, уполномоченным в области сохранения, использования, популяризации и государственной охраны объектов культурного наследия, - для достопримечательного места местного (муниципального) значения.

4. Орган, установивший требования к осуществлению деятельности в границах территории достопримечательного места, в течение пяти дней со дня вступления в силу акта об установлении таких требований направляет копию указанного акта в федеральный орган исполнительной власти, уполномоченный в области государственной регистрации прав на недвижимое имущество и сделок с ним, государственного кадастрового учета недвижимого имущества, ведения государственного кадастра недвижимости (далее - орган кадастрового учета).

5. Особый режим использования земельного участка, в границах которого располагается объект археологического наследия, предусматривает возможность проведения археологических полевых работ в порядке, установленном Федеральным законом от 25.06.2002 № 73-ФЗ, земляных, строительных, мелиоративных, хозяйственных работ, указанных в статье 30 Федерального закона от 25.06.2002 № 73-ФЗ работ по использованию лесов и иных работ при условии обеспечения сохранности объекта археологического наследия, включенного в единый государственный реестр объектов культурного наследия (памятников истории и культуры) народов Российской Федерации, либо выявленного объекта археологического наследия, а также обеспечения доступа граждан к указанным объектам.

Особый режим использования водного объекта или его части, в границах которых располагается объект археологического наследия, предусматривает возможность проведения работ, определенных Водным кодексом Российской Федерации, при условии обеспечения сохранности объекта археологического наследия, включенного в единый государственный реестр объектов культурного наследия (памятников истории и культуры) народов Российской Федерации, либо выявленного объекта археологического наследия, а также обеспечения доступа граждан к указанным объектам и проведения археологических полевых работ в порядке, установленном Федеральным законом от 25.06.2002 № 73-ФЗ.

**Меры по обеспечению сохранности объекта культурного наследия, включенного в реестр, выявленного объекта культурного наследия, объекта, обладающего признаками объекта культурного наследия, принимаемые при проведении изыскательских, проектных, земляных, строительных, мелиоративных, хозяйственных работ, предусмотренных статьей 25 Лесного кодекса Российской Федерации работ по использованию лесов (за исключением работ, указанных в пунктах 3, 4 и 7 части 1 статьи 25 Лесного кодекса) и иных работ**

1. Проектирование и проведение земляных, строительных, мелиоративных, хозяйственных работ, указанных в статье 30 Федерального закона от 25.06.2002 № 73-ФЗ

работ по использованию лесов и иных работ осуществляются при отсутствии на данной территории объектов культурного наследия, включенных в реестр, выявленных объектов культурного наследия или объектов, обладающих признаками объекта культурного наследия, либо при условии соблюдения техническим заказчиком (застройщиком) объекта капитального строительства, заказчиками других видов работ, лицом, проводящим указанные работы, требований настоящей статьи.

2. Изыскательские, проектные, земляные, строительные, мелиоративные, хозяйственные работы, указанные в статье 30 Федерального закона от 25.06.2002 № 73-ФЗ работы по использованию лесов и иные работы в границах территории объекта культурного наследия, включенного в реестр, проводятся при условии соблюдения установленных статьей 5.1 Федерального закона от 25.06.2002 № 73-ФЗ требований к осуществлению деятельности в границах территории объекта культурного наследия, особого режима использования земельного участка, в границах которого располагается объект археологического наследия, и при условии реализации согласованных соответствующим органом охраны объектов культурного наследия, определенным пунктом 2 статьи 45 Федерального закона от 25.06.2002 № 73-ФЗ, обязательных разделов об обеспечении сохранности указанных объектов культурного наследия в проектах проведения таких работ или проектов обеспечения сохранности указанных объектов культурного наследия либо плана проведения спасательных археологических полевых работ, включающих оценку воздействия проводимых работ на указанные объекты культурного наследия.

3. Строительные и иные работы на земельном участке, непосредственно связанном с земельным участком в границах территории объекта культурного наследия, проводятся при наличии в проектной документации разделов об обеспечении сохранности указанного объекта культурного наследия или о проведении спасательных археологических полевых работ или проекта обеспечения сохранности указанного объекта культурного наследия либо плана проведения спасательных археологических полевых работ, включающих оценку воздействия проводимых работ на указанный объект культурного наследия, согласованных с региональным органом охраны объектов культурного наследия.

4. В случае обнаружения в ходе проведения изыскательских, проектных, земляных, строительных, мелиоративных, хозяйственных работ, указанных в статье 30 Федерального закона от 25.06.2002 № 73-ФЗ работ по использованию лесов и иных работ объекта, обладающего признаками объекта культурного наследия, в том числе объекта археологического наследия, заказчик указанных работ, технический заказчик (застройщик) объекта капитального строительства, лицо, проводящее указанные работы, обязаны незамедлительно приостановить указанные работы и в течение трех дней со дня обнаружения такого объекта направить в региональный орган охраны объектов культурного наследия письменное заявление об обнаруженном объекте культурного наследия.

Региональный орган охраны объектов культурного наследия, которым получено такое заявление, организует работу по определению историко-культурной ценности такого объекта в порядке, установленном законами или иными нормативными правовыми актами субъектов Российской Федерации, на территории которых находится обнаруженный объект культурного наследия.

5. В случае обнаружения объекта археологического наследия уведомление о выявленном объекте археологического наследия, содержащее информацию, предусмотренную пунктом 11 статьи 45.1 Федерального закона от 25.06.2002 № 73-ФЗ, а также сведения о предусмотренном пунктом 5 статьи 5.1 Федерального закона от 25.06.2002 № 73-ФЗ особом режиме использования земельного участка, в границах которого располагается выявленный объект археологического наследия, направляются региональным органом охраны объектов культурного наследия заказчику указанных

работ, техническому заказчику (застройщику) объекта капитального строительства, лицу, проводящему указанные работы.

Указанные лица обязаны соблюдать предусмотренный пунктом 5 статьи 5.1 Федерального закона от 25.06.2002 № 73-ФЗ особый режим использования земельного участка, в границах которого располагается выявленный объект археологического наследия.

6. В случае отнесения объекта, обнаруженного в ходе указанных в пункте 4 настоящей статьи работ, к выявленным объектам культурного наследия региональный орган охраны объектов культурного наследия уведомляет лиц, указанных в пункте 5 настоящей статьи, о включении такого объекта в перечень выявленных объектов культурного наследия с приложением копии решения о включении объекта в указанный перечень, а также о необходимости выполнять требования к содержанию и использованию выявленного объекта культурного наследия, определенные пунктами 1 - 3 статьи 47.3 Федерального закона от 25.06.2002 № 73-ФЗ.

Региональный орган охраны объектов культурного наследия определяет мероприятия по обеспечению сохранности выявленного объекта культурного наследия либо выявленного объекта археологического наследия, включающие в себя обеспечение техническим заказчиком (застройщиком) объекта капитального строительства, заказчиком работ, указанных в пункте 4 настоящей статьи, разработки проекта обеспечения сохранности данного выявленного объекта культурного наследия либо плана проведения спасательных археологических полевых работ.

В случае принятия решения об отказе во включении указанного в пункте 4 настоящей статьи объекта в перечень выявленных объектов культурного наследия в течение трех рабочих дней со дня принятия такого решения региональный орган охраны объектов культурного наследия направляет копию указанного решения и разрешение на возобновление работ лицу, указанному в пункте 5 настоящей статьи.

7. Изыскательские, земляные, строительные, мелиоративные, хозяйственные работы, указанные в статье 30 Федерального закона от 25.06.2002 № 73-ФЗ работы по использованию лесов и иные работы, проведение которых может ухудшить состояние объекта культурного наследия, включенного в реестр, выявленного объекта культурного наследия (в том числе объекта культурного наследия, включенного в реестр, выявленного объекта культурного наследия, расположенных за пределами земельного участка (земельных участков), в границах которого (которых) проводятся указанные работы), нарушить их целостность и сохранность, должны быть немедленно приостановлены заказчиком указанных работ, техническим заказчиком (застройщиком) объекта капитального строительства, лицом, проводящим указанные работы, после получения предписания соответствующего органа охраны объектов культурного наследия о приостановлении указанных работ.

Соответствующий орган охраны объектов культурного наследия определяет меры по обеспечению сохранности указанных в настоящем пункте объектов, включающие в себя разработку проекта обеспечения сохранности объекта культурного наследия, включенного в реестр, выявленного объекта культурного наследия либо плана проведения спасательных археологических полевых работ.

8. В случае ликвидации опасности разрушения объектов, указанных в настоящей статье, либо устранения угрозы нарушения их целостности и сохранности приостановленные работы могут быть возобновлены по письменному разрешению органа охраны объектов культурного наследия, на основании предписания которого работы были приостановлены.

9. Изменение проекта проведения работ, представляющих собой угрозу нарушения целостности и сохранности выявленного объекта культурного наследия, объекта культурного наследия, включенного в реестр, разработка проекта обеспечения их сохранности, проведение историко-культурной экспертизы выявленного объекта

культурного наследия, спасательные археологические полевые работы на объекте археологического наследия, обнаруженном в ходе проведения земляных, строительных, мелиоративных, хозяйственных работ, указанных в статье 30 Федерального закона от 25.06.2002 № 73-ФЗ работ по использованию лесов и иных работ, а также работы по обеспечению сохранности указанных в настоящей статье объектов проводятся за счет средств заказчика указанных работ, технического заказчика (застройщика) объекта капитального строительства.

10. В случае установления, изменения границ территорий, зон охраны объекта культурного наследия, включенного в реестр, а также в случае принятия решения о включении объекта, обладающего признаками объекта культурного наследия, в перечень выявленных объектов культурного наследия в правила землепользования и застройки вносятся изменения.

11. Археологические предметы, обнаруженные в результате проведения изыскательских, проектных, земляных, строительных, мелиоративных, хозяйственных работ, указанных в статье 30 Федерального закона от 25.06.2002 № 73-ФЗ работ по использованию лесов и иных работ, подлежат обязательной передаче физическими и (или) юридическими лицами, осуществляющими указанные работы, государству в порядке, установленном федеральным органом охраны объектов культурного наследия.

### **Статья 53. Зоны охраны объектов культурного наследия.**

#### **Регламентирующий документ.**

Федеральный закон от 25.06.2002 № 73-ФЗ "Об объектах культурного наследия (памятниках истории и культуры) народов Российской Федерации", ст. 34.

Положение о зонах охраны объектов культурного наследия (памятников истории и культуры) народов Российской Федерации (утв. Постановлением Правительства РФ 12.09.2015 № 972).

#### **Порядок установления и размеры**

1. В целях обеспечения сохранности объекта культурного наследия в его исторической среде на сопряженной с ним территории устанавливаются зоны охраны объекта культурного наследия: охранный зона, зона регулирования застройки и хозяйственной деятельности, зона охраняемого природного ландшафта.

Необходимый состав зон охраны объекта культурного наследия определяется проектом зон охраны объекта культурного наследия.

В целях одновременного обеспечения сохранности нескольких объектов культурного наследия в их исторической среде допускается установление для данных объектов культурного наследия единой охранной зоны, единой зоны регулирования застройки и хозяйственной деятельности и единой зоны охраняемого природного ландшафта (далее - объединенная зона охраны объектов культурного наследия).

Состав объединенной зоны охраны объектов культурного наследия определяется проектом объединенной зоны охраны объектов культурного наследия.

Требование об установлении зон охраны объекта культурного наследия к выявленному объекту культурного наследия не предъявляется.

2. Охранный зона - территория, в пределах которой в целях обеспечения сохранности объекта культурного наследия в его историческом ландшафтном окружении устанавливается особый режим использования земель, ограничивающий хозяйственную деятельность и запрещающий строительство, за исключением применения специальных мер, направленных на сохранение и регенерацию историко-градостроительной или природной среды объекта культурного наследия.

Зона регулирования застройки и хозяйственной деятельности - территория, в пределах которой устанавливается режим использования земель, ограничивающий строительство и хозяйственную деятельность, определяются требования к реконструкции существующих зданий и сооружений.

Зона охраняемого природного ландшафта - территория, в пределах которой устанавливается режим использования земель, запрещающий или ограничивающий хозяйственную деятельность, строительство и реконструкцию существующих зданий и сооружений в целях сохранения (регенерации) природного ландшафта, включая долины рек, водоемы, леса и открытые пространства, связанные композиционно с объектами культурного наследия.

3. Границы зон охраны объектов культурного наследия, отнесенных к особо ценным объектам культурного наследия народов Российской Федерации, объектов культурного наследия, включенных в Список всемирного наследия, особые режимы использования земель в границах территорий данных зон и требования к градостроительным регламентам в границах территорий данных зон утверждаются федеральным органом охраны объектов культурного наследия на основании проектов зон охраны таких объектов культурного наследия с учетом представляемого соответствующим региональным органом охраны объектов культурного наследия в федеральный орган охраны объектов культурного наследия заключения.

Границы зон охраны объектов культурного наследия, в том числе границы объединенной зоны охраны объектов культурного наследия (за исключением границ зон охраны особо ценных объектов культурного наследия народов Российской Федерации и объектов культурного наследия, включенных в Список всемирного наследия), особые режимы использования земель в границах территорий данных зон и требования к градостроительным регламентам в границах территорий данных зон утверждаются на основании проектов зон охраны объектов культурного наследия в отношении объектов культурного наследия федерального значения либо проекта объединенной зоны охраны объектов культурного наследия - органом государственной власти субъекта Российской Федерации по согласованию с федеральным органом охраны объектов культурного наследия, а в отношении объектов культурного наследия регионального значения и объектов культурного наследия местного (муниципального) значения - в порядке, установленном законами субъектов Российской Федерации.

4. Порядок разработки проекта зон охраны объекта культурного наследия, проекта объединенной зоны охраны объектов культурного наследия, требования к режимам использования земель и общие принципы установления требований к градостроительным регламентам в границах территорий данных зон устанавливаются Правительством Российской Федерации.

#### **Режим использования территории**

Режим использования земель и требования к градостроительным регламентам в границах охранной зоны, в том числе единой охранной зоны, устанавливаются с учетом следующих требований:

а) запрещение строительства объектов капитального строительства, за исключением применения специальных мер, направленных на сохранение и восстановление (регенерацию) историко-градостроительной и (или) природной среды объекта культурного наследия (восстановление, воссоздание, восполнение частично или полностью утраченных элементов и (или) характеристик историко-градостроительной и (или) природной среды);

б) ограничение капитального ремонта и реконструкции объектов капитального строительства и их частей, в том числе касающееся их размеров, пропорций и параметров, использования отдельных строительных материалов, применения цветовых решений, особенностей деталей и малых архитектурных форм;

в) ограничение хозяйственной деятельности, необходимое для обеспечения сохранности объекта культурного наследия, в том числе запрет или ограничение на размещение рекламы, вывесок, временных построек и объектов (автостоянок, киосков, навесов);

г) сохранение градостроительных (планировочных, типологических, масштабных) характеристик историко-градостроительной и природной среды, в том числе всех исторически ценных градоформирующих объектов;

д) обеспечение визуального восприятия объекта культурного наследия в его историко-градостроительной и природной среде, в том числе сохранение и восстановление сложившегося в природном ландшафте соотношения открытых и закрытых пространств;

е) соблюдение требований в области охраны окружающей среды, необходимых для обеспечения сохранности объекта культурного наследия в его историческом и ландшафтном окружении, а также сохранности охраняемого природного ландшафта;

ж) иные требования, необходимые для обеспечения сохранности объекта культурного наследия в его историческом и ландшафтном окружении.

Режим использования земель и требования к градостроительным регламентам в границах зоны регулирования застройки и хозяйственной деятельности, в том числе единой зоны регулирования застройки и хозяйственной деятельности, устанавливаются с учетом следующих требований:

а) ограничение строительства, необходимое для обеспечения сохранности объекта культурного наследия в его исторической среде, в том числе касающееся размеров, пропорций и параметров объектов капитального строительства и их частей, использования отдельных строительных материалов, применения цветовых решений;

б) ограничение капитального ремонта и реконструкции объектов капитального строительства и их частей, в том числе касающееся их размеров, пропорций и параметров, использования отдельных строительных материалов, применения цветовых решений;

в) обеспечение визуального восприятия объекта культурного наследия в его историко-градостроительной и природной среде;

г) ограничение хозяйственной деятельности, необходимое для обеспечения сохранности объекта культурного наследия в его историко-градостроительной и природной среде;

д) сохранение качества окружающей среды, необходимого для обеспечения сохранности объекта культурного наследия в его историко-градостроительной и природной среде;

е) соблюдение требований в области охраны окружающей среды, необходимых для обеспечения сохранности объекта культурного наследия в его историческом и ландшафтном окружении, а также охраняемого природного ландшафта;

ж) иные требования, необходимые для обеспечения сохранности объекта культурного наследия в его историко-градостроительной и природной среде.

Режим использования земель и требования к градостроительным регламентам в границах зоны охраняемого природного ландшафта, в том числе единой зоны охраняемого природного ландшафта, устанавливаются с учетом следующих требований:

а) запрещение строительства объектов капитального строительства, ограничение хозяйственной деятельности, капитального ремонта и реконструкции объектов капитального строительства и их частей в целях сохранения и восстановления композиционной связи с объектом культурного наследия природного ландшафта, включая долины рек, водоемы, леса и открытые пространства (за исключением работ по благоустройству территории и размещению малых архитектурных форм);

б) сохранение качества окружающей среды, необходимого для обеспечения сохранности и восстановления (регенерации) охраняемого природного ландшафта;

в) сохранение сложившегося в охраняемом природном ландшафте соотношения открытых и закрытых пространств в целях обеспечения визуального восприятия объекта культурного наследия в его историко-градостроительной и природной среде;

г) соблюдение требований в области охраны окружающей среды, необходимых для обеспечения сохранности объекта культурного наследия в его историческом и ландшафтном окружении, а также охраняемого природного ландшафта;

д) иные требования, необходимые для сохранения и восстановления (регенерации) охраняемого природного ландшафта.

### **Историко-культурные планировочные ограничения**

Согласно данным, предоставленным Министерством культуры Калужской области Управлением по охране объектов культурного наследия Калужской области, на территории городского поселения «Город Медынь» имеются следующие объекты культурного наследия, указанные в таблице 12.

Таблица 12

<b>№</b>	<b>Наименование объекта</b>	<b>Датировка объекта</b>	<b>Местоположение объекта</b>
<b><i>Объекты культурного наследия федерального значения</i></b>			
1	Здание архивохранилища	нач. XIX	г. Медынь, ул. Луначарского, 43
<b><i>Объекты культурного наследия регионального значения</i></b>			
1	Собор Константина и Елены, 1777г.	XVIII в. (1777г.)	г. Медынь, ул. Кирова, 35
2	Усадьба городская (Н.Е. Журавлева, главный дом, службы)	2 пол. XIX в.	г. Медынь, ул. Кирова, 34
3	Усадьба городская (Н.Е. Журавлева, главный дом, флигель западный)	XIX - нач. XX вв.	г. Медынь, ул. Луначарского, 57 ул. (Луначарского, 59)
4	Присутственные места	XVIII в. (1777г.)	г. Медынь, ул. Луначарского, 47
5	Место, где русские войска разгромили корпус Понятовского	-	г. Медынь, северная окраина города
<b><i>Выявленные объекты культурного наследия</i></b>			
1	Братская могила	-	г. Медынь, городской сад
2	Братская могила	-	г. Медынь, территория льнозавода
3	Братская могила	-	г. Медынь, территория бывшей больницы (могила перенесена на территорию новой больницы)
4	Ансамбль	1800-е годы, нач. XX в.	г. Медынь
5	Усадьба городская (Васильева)	вт. пол. XIX - нач. XX вв.	г. Медынь, пр-т Ленина, 9
6	Усадьба городская (Батурловых)	вт. пол. XIX - XX вв. (1914 г.)	г. Медынь, пр-т Ленина, 4
7	Усадьба городская, дом главный	кон. XIX в. нач. XX в.	г. Медынь, ул. Луначарского, 59
8	Усадьба городская, дом главный (купцов Головановых)	кон. XIX в. нач. XX в.	г. Медынь, пр-т Ленина, 10
9	Церковь Казанская (в ограде)	1836 г.	г. Медынь,



			ул. Володарского, 24
10	Церковь старообрядческая	-	г. Медынь, пр-т Ленина, 35/26
11	Памятник В.И. Ленину	-	г. Медынь, городской парк
<b>Объекты, обладающие признаками объектов культурного наследия</b>			
1	Городская усадьба Игунова	нач. XX в.	г. Медынь, ул. Кирова, 18-20
2	Главный дом	нач. XX в.	г. Медынь, ул. Кирова, 20
3	Здание кожевенного склада	нач. XX в.	г. Медынь, ул. Кирова, 18
4	Баня	нач. XX в.	г. Медынь, ул. Кирова, 18а
5	Жилой дом	нач. XX в.	г. Медынь, ул. Кирова, 26
6	Купеческий дом	нач. XX в.	г. Медынь, пр-т Ленина, 5
7	Дом купцов Чичкиных	1905-1910 гг	г. Медынь, пр-т Ленина, 6
8	Купеческий дом	кон. XIX в. нач. XX в.	г. Медынь, пр-т Ленина, 7
9	Дом Саламатина	кон. XIX в. нач. XX в.	г. Медынь, пр-т Ленина, 25
10	Здание реального общеобразовательного училища	1910г.	г. Медынь, пр-т Ленина, 26
11	Здание ткацкой фабрики Ведерникова	кон. XIX в.	г. Медынь, пр-т Ленина
12	Здание городничего и казначея	кон. 1770 г.	г. Медынь, ул. Луначарского, 45
13	Здание городской пекарни	кон. XIX в. нач. XX в.	г. Медынь, ул. Луначарского, к югу от собора

Правовое регулирование отношений в области сохранения, использования, популяризации и государственной охраны объектов культурного наследия (памятников истории и культуры) народов Российской Федерации основывается на положениях Конституции Российской Федерации, Гражданского кодекса Российской Федерации, Основ законодательства Российской Федерации о культуре и осуществляется в соответствии с Федеральным законом от 25.06.2002 № 73-ФЗ «Об объектах культурного наследия (памятниках истории и культуры) народов Российской Федерации» (далее – Федеральный закон) и принимаемыми в соответствии с ним другими федеральными законами, а также законами субъектов Российской Федерации в области государственной охраны объектов культурного наследия (памятников истории и культуры) народов Российской Федерации.

Согласно Федеральному закону территорией объекта культурного наследия является территория, непосредственно занятая данным объектом культурного наследия и (или) связанная с ним исторически и функционально, являющаяся его неотъемлемой частью и установленная в соответствии со ст. 3.1 Федерального закона. Земельные участки в границах территорий объектов культурного наследия, включенных в единый государственный реестр объектов культурного наследия (памятников истории и культуры) народов Российской Федерации (далее - реестр), а также в границах территорий выявленных объектов культурного наследия относятся к землям историко-культурного назначения, правовой режим которых регулируется земельным законодательством Российской Федерации и Федеральным законом.

На основании ст. 5.1 в границах территорий объекта культурного наследия (памятника или ансамбля) запрещается строительство объектов капитального строительства и увеличение объемно-пространственных характеристик существующих на

территории памятника или ансамбля объектов капитального строительства; проведение земляных, строительных, мелиоративных и иных работ, за исключением работ по сохранению объекта культурного наследия или его отдельных элементов, сохранению историко-градостроительной или природной среды объекта культурного наследия.

В соответствии со ст. 30, 31 и 32 Федерального закона земли, подлежащие воздействию земляных, строительных, мелиоративных, хозяйственных работ, предусмотренных ст. 25 Лесного кодекса Российской Федерации, работ по использованию лесов (за исключением работ, указанных в пунктах 3, 4, и 7 части 1 ст. 25 Лесного кодекса Российской Федерации) и иных работ, подлежат государственной историко-культурной экспертизе (далее – историко-культурная экспертиза) в случае если, орган охраны объектов культурного наследия, включенных в реестр, выявленных объектов культурного наследия либо объектов, обладающих признаками объектов культурного наследия. Историко-культурная экспертиза проводится до начала работ по сохранению объекта культурного наследия, землеустроительных, земляных, строительных, мелиоративных, хозяйственных и иных работ, осуществление которых может оказывать прямое или косвенное воздействие на объект культурного наследия, либо объект, обладающий признаками культурного наследия, и (или) до утверждения градостроительных регламентов. Заключение историко-культурной экспертизы является основанием для принятия соответствующим органом охраны объектов культурного наследия решения о возможности проведения вышеуказанных работ, а также для принятия иных решений, вытекающих из заключения историко-культурной экспертизы.

Вместе с тем, на основании п. 1 ст. 36 Федерального закона проектирование и проведение земляных, строительных, мелиоративных, хозяйственных работ, указанных в ст. 30 настоящего Федерального закона, работ по использованию лесов и иных работ осуществляется при отсутствии на данной территории объектов культурного наследия, включенных в реестр, выявленных объектов культурного наследия или объектов, обладающих признаками объекта культурного наследия (далее – вышеобозначенных объектов), либо при условии соблюдения техническим заказчиком (застройщиком) объекта капитального строительства, заказчиками других видов работ, лицом, проводящим указанные работы, мер по обеспечению сохранности вышеобозначенных объектов в соответствии с требованиями ст. 36 Федерального закона.

Также, согласно п. 4 ст. 36 в случае обнаружения в ходе проведения изыскательских, проектных, земляных, строительных, мелиоративных, хозяйственных работ, указанных в ст. 30 Федерального закона работ по использованию лесов и иных работ объекта, обладающего признаками объекта культурного наследия, в том числе объекта археологического наследия, заказчик указанных работ, технический заказчик (застройщик) объекта капитального строительства, лицо, проводящее указанные работы, обязаны незамедлительно приостановить указанные работы и в течение трех дней со дня обнаружения такого объекта направить в региональный орган охраны объектов культурного наследия письменное заявление об обнаруженном объекте культурного наследия.

#### **Статья 54. Зоны минимальных расстояний памятников истории и культуры до транспортных и инженерных коммуникаций.**

##### **Регламентирующий документ.**

СП 42.13330.2011 «СНиП 2.07.01-89\* Градостроительство. Планировка и застройка городских и сельских поселений», п. 14.28.

##### **Порядок установления и размеры, режим использования территории.**

Расстояния от памятников истории и культуры до транспортных и инженерных коммуникаций следует принимать не менее, м:

до проезжих частей магистралей скоростного и непрерывного движения, линий метрополитена мелкого заложения:

в условиях сложного рельефа.....	100
на плоском рельефе.....	50
до сетей водопровода, канализации и теплоснабжения (кроме разводящих).....	5
до других подземных инженерных сетей.....	5

В условиях реконструкции указанные расстояния до инженерных сетей допускается сокращать, но принимать не менее, м:

- до водонесущих сетей – 5;
- неводонесущих – 2.

При этом необходимо обеспечивать проведение специальных технических мероприятий при производстве строительных работ.



**Козлов Николай Васильевич**  
Администрация МР "Медынский район"  
10 августа 2018 г., 14:11:38

№ Сертификата ЭП: 0111E8A2902500D080E811F967C6FE37EE  
Выдан: ООО "ТехноКад"  
Действителен: с 04.06.2018 13:09 по 04.06.2019 13:19 UTC

<http://services.technokad.ru/ESR/Signature/adc4110910d44a488f68bf622ecb607c>