

ОПИСАНИЕ МЕСТОПОЛОЖЕНИЯ ГРАНИЦ

Описание местоположения границы населенного пункта деревня Дворики муниципального образования сельского поселения "Село Адуево" Медынского района Калужской области
(наименование объекта, местоположение границ которого описано (далее - объект))

Раздел 1

Сведения об объекте		
№ п/п	Характеристики объекта	Описание характеристик
1	2	3
1	Местоположение объекта	граница населенного пункта деревня Дворики муниципального образования сельского поселения "Село Адуево" Медынского района Калужской области
2	Площадь объекта +/- величина погрешности определения площади (Р+/- Дельта Р)	137436 кв.м ± 777 кв.м
3	Иные характеристики объекта	–

Раздел 2

Сведения о местоположении границ объекта					
1. Система координат <u>40.1</u>					
2. Сведения о характерных точках границ объекта					
Обозначение характерных точек границ	Координаты, м		Метод определения координат характерной точки	Средняя квадратическая погрешность положения характерной точки (M_t), м	Описание обозначения точки на местности (при наличии)
	X	Y			
1	2	3	4	5	6
1	480672.21	1281268.03	Картометрический метод	1.00	–
2	480723.39	1281282.33	Картометрический метод	1.00	–
3	480762.70	1281300.85	Картометрический метод	1.00	–
4	480861.15	1281344.35	Картометрический метод	1.00	–
5	480909.12	1281354.64	Картометрический метод	1.00	–
6	480975.72	1281355.61	Картометрический метод	1.00	–
7	480996.13	1281341.60	Картометрический метод	1.00	–
8	481010.80	1281345.96	Картометрический метод	1.00	–
9	481016.71	1281432.57	Картометрический метод	1.00	–
10	481022.15	1281512.17	Картометрический метод	1.00	–
11	481022.85	1281522.46	Картометрический метод	1.00	–
12	481048.57	1281898.87	Картометрический метод	1.00	–
13	481022.27	1281903.32	Картометрический метод	1.00	–
14	480910.16	1281914.00	Картометрический метод	1.00	–
15	480781.22	1281926.28	Картометрический метод	1.00	–
16	480777.23	1281926.81	Картометрический метод	1.00	–
17	480777.09	1281920.78	Картометрический метод	1.00	–
18	480803.19	1281860.79	Картометрический метод	1.00	–
19	480805.08	1281799.72	Картометрический метод	1.00	–
20	480801.93	1281735.35	Картометрический метод	1.00	–
21	480794.52	1281696.65	Картометрический метод	1.00	–
22	480792.58	1281654.03	Картометрический метод	1.00	–
23	480761.09	1281652.23	Картометрический метод	1.00	–
24	480746.17	1281605.72	Картометрический метод	1.00	–
25	480756.46	1281576.01	Картометрический метод	1.00	–
26	480759.01	1281569.02	Картометрический метод	1.00	–




			метод		
27	480778.82	1281531.54	Картометрический метод	1.00	–
28	480808.94	1281524.18	Картометрический метод	1.00	–
29	480920.86	1281524.79	Картометрический метод	1.00	–
30	480947.57	1281524.94	Картометрический метод	1.00	–
31	480956.50	1281519.12	Картометрический метод	1.00	–
32	480957.77	1281514.75	Картометрический метод	1.00	–
33	480963.69	1281494.45	Картометрический метод	1.00	–
34	480966.40	1281474.06	Картометрический метод	1.00	–
35	480949.51	1281457.17	Картометрический метод	1.00	–
36	480881.98	1281431.12	Картометрический метод	1.00	–
37	480870.47	1281426.68	Картометрический метод	1.00	–
38	480760.18	1281390.17	Картометрический метод	1.00	–
39	480718.23	1281382.02	Картометрический метод	1.00	–
40	480625.21	1281385.32	Картометрический метод	1.00	–
41	480622.50	1281366.87	Картометрический метод	1.00	–
42	480652.59	1281292.89	Картометрический метод	1.00	–
1	480672.21	1281268.03	Картометрический метод	1.00	–
–	–	–	–	–	–
43	480990.00	1281500.44	Картометрический метод	1.00	–
44	480990.34	1281503.72	Картометрический метод	1.00	–
45	480987.52	1281504.01	Картометрический метод	1.00	–
46	480987.19	1281500.73	Картометрический метод	1.00	–
43	480990.00	1281500.44	Картометрический метод	1.00	–
–	–	–	–	–	–
47	480995.95	1281497.09	Картометрический метод	1.00	–
48	480996.06	1281499.28	Картометрический метод	1.00	–
49	480993.82	1281499.38	Картометрический метод	1.00	–
50	480993.72	1281497.19	Картометрический метод	1.00	–
47	480995.95	1281497.09	Картометрический метод	1.00	–

3. Сведения о характерных точках части (частей) границы объекта

Обозначение характерных точек части границы	Координаты, м		Метод определения координат характерной точки	Средняя квадратическая погрешность положения характерной точки (M_t), м	Описание обозначения точки на местности (при наличии)
	X	Y			
1	2	3	4	5	6
–	–	–	–	–	–

Текстовое описание местоположения границ объекта		
Прохождение границы		Описание прохождения границы
от точки	до точки	
1	2	3
1	2	Далее - 53.1 м на север до т. №2
2	3	Далее - 43.5 м на северо-восток до т. №3
3	4	Далее - 107.6 м на северо-восток до т. №4
4	5	Далее - 49.1 м на север до т. №5
5	6	Далее - 66.6 м на север до т. №6
6	7	Далее - 24.8 м на северо-запад до т. №7
7	8	Далее - 15.3 м на север до т. №8
8	9	Далее - 86.8 м на восток до т. №9
9	10	Далее - 79.8 м на восток до т. №10
10	11	Далее - 10.3 м на восток до т. №11
11	12	Далее - 377.3 м на восток до т. №12
12	13	Далее - 26.7 м на юг до т. №13
13	14	Далее - 112.6 м на юг до т. №14
14	15	Далее - 129.5 м на юг до т. №15
15	16	Далее - 4.0 м на юг до т. №16
16	17	Далее - 6.0 м на запад до т. №17
17	18	Далее - 65.4 м на северо-запад до т. №18
18	19	Далее - 61.1 м на запад до т. №19
19	20	Далее - 64.5 м на запад до т. №20
20	21	Далее - 39.4 м на запад до т. №21
21	22	Далее - 42.7 м на запад до т. №22
22	23	Далее - 31.5 м на юг до т. №23
23	24	Далее - 48.8 м на запад до т. №24
24	25	Далее - 31.4 м на запад до т. №25
25	26	Далее - 7.4 м на запад до т. №26
26	27	Далее - 42.4 м на северо-запад до т. №27
27	28	Далее - 31.0 м на север до т. №28
28	29	Далее - 111.9 м на север до т. №29
29	30	Далее - 26.7 м на север до т. №30
30	31	Далее - 10.7 м на северо-запад до т. №31
31	32	Далее - 4.5 м на запад до т. №32
32	33	Далее - 21.1 м на запад до т. №33
33	34	Далее - 20.6 м на запад до т. №34
34	35	Далее - 23.9 м на юго-запад до т. №35
35	36	Далее - 72.4 м на юг до т. №36
36	37	Далее - 12.3 м на юг до т. №37
37	38	Далее - 116.2 м на юг до т. №38
38	39	Далее - 42.7 м на юг до т. №39
39	40	Далее - 93.1 м на юг до т. №40
40	41	Далее - 18.6 м на запад до т. №41
41	42	Далее - 79.9 м на запад до т. №42
42	1	Далее - 31.7 м на северо-запад до т. №1
-	-	-
43	44	Далее - 3.3 м на восток до т. №44
44	45	Далее - 2.8 м на юг до т. №45
45	46	Далее - 3.3 м на запад до т. №46
46	43	Далее - 2.8 м на север до т. №43
-	-	-
47	48	Далее - 2.2 м на восток до т. №48
48	49	Далее - 2.2 м на юг до т. №49
49	50	Далее - 2.2 м на запад до т. №50
50	47	Далее - 2.2 м на север до т. №47

Условные обозначения:

-  Граница населенного пункта
-  Граница земельных участков из базы ЕГРН
-  1 Характерные точки границы

Смежные объекты

Наименование смежных объектов	Смежные части границ
МО СП "Село Адьево"	от т. №1 до т. №1

Масштаб 1:1000

ОПИСАНИЕ МЕСТОПОЛОЖЕНИЯ ГРАНИЦ

Описание местоположения границы населенного пункта деревня Малиновка МО СП "Село Адуево Медынского района Калужской области

(наименование объекта, местоположение границ которого описано (далее - объект))

Раздел 1

Сведения об объекте		
№ п/п	Характеристики объекта	Описание характеристик
1	2	3
1	Местоположение объекта	Деревня Малиновка муниципального образования сельского поселения "Село Адуево" Медынского района Калужской области. Описание местоположения границы населенного пункта деревня Малиновка.
2	Площадь объекта +/- величина погрешности определения площади (P +/- Дельта P)	187866 кв.м ± 876 кв.м
3	Иные характеристики объекта	—

Раздел 3

Сведения о местоположении измененных (уточненных) границ объекта							
1. Система координат <u>40.1</u>							
2. Сведения о характерных точках границ объекта							
Обозначение характерных точек границ	Существующие координаты, м		Измененные (уточненные) координаты, м		Метод определения координат характерной точки	Средняя квадратическая погрешность положения характерной точки (Mt), м	Описание обозначения точки на местности (при наличии)
	X	Y	X	Y			
1	2	3	4	5	6	7	8
1	479604.58	1282092.36	479607.83	1282103.37	Картометрический метод	1.00	–
2	479640.61	1282103.34	479643.86	1282114.34	Картометрический метод	1.00	–
3	479646.76	1282108.62	479644.56	1282116.53	Картометрический метод	1.00	–
4	479644.56	1282116.53	479647.20	1282124.88	Картометрический метод	1.00	–
5	479647.20	1282124.88	479649.66	1282129.78	Картометрический метод	1.00	–
6	479649.66	1282129.79	479637.50	1282129.38	Картометрический метод	1.00	–
7	479637.50	1282129.38	479616.72	1282140.76	Картометрический метод	1.00	–
8	479616.72	1282140.76	479591.77	1282167.66	Картометрический метод	1.00	–
9	479591.77	1282167.66	479561.38	1282226.30	Картометрический метод	1.00	–
10	479561.38	1282226.30	479636.09	1282229.34	Картометрический метод	1.00	–
11	479636.09	1282229.34	479675.75	1282241.84	Картометрический метод	1.00	–
12	479675.75	1282241.84	479703.33	1282249.02	Картометрический метод	1.00	–
13	479703.33	1282249.02	479704.40	1282294.56	Картометрический метод	1.00	–
14	479704.40	1282294.56	479694.09	1282364.76	Картометрический метод	1.00	–
15	479694.09	1282364.76	479696.97	1282371.74	Картометрический метод	1.00	–
16	479696.97	1282371.74	479721.20	1282363.79	Картометрический метод	1.00	–
17	479721.20	1282363.79	479738.84	1282358.97	Картометрический метод	1.00	–
18	479738.84	1282358.97	479773.95	1282343.47	Картометрический метод	1.00	–
19	479773.95	1282343.47	479760.36	1282362.31	Картометрический метод	1.00	–
20	479760.36	1282362.31	479744.44	1282402.41	Картометрический метод	1.00	–
21	479744.44	1282402.41	479743.38	1282452.41	Картометрический метод	1.00	–
22	479743.38	1282452.41	479753.86	1282505.91	Картометрический метод	1.00	–
23	479753.86	1282505.91	479745.50	1282606.49	Картометрический метод	1.00	–
24	479745.50	1282606.49	479725.90	1282652.23	Картометрический метод	1.00	–
25	479725.90	1282652.23	479720.57	1282716.07	Картометрический метод	1.00	–
26	479720.57	1282716.07	479707.63	1282701.00	Картометрический метод	1.00	–

					ий метод		
27	479707.63	1282701.00	479700.60	1282697.92	Картометрический метод	1.00	–
28	479700.60	1282697.92	479687.85	1282716.82	Картометрический метод	1.00	–
29	479687.85	1282716.82	479677.78	1282745.31	Картометрический метод	1.00	–
30	479677.78	1282745.31	479674.23	1282764.72	Картометрический метод	1.00	–
31	479674.23	1282764.72	479667.20	1282773.07	Картометрический метод	1.00	–
32	479667.20	1282773.07	479656.22	1282776.15	Картометрический метод	1.00	–
33	479656.22	1282776.15	479617.98	1282773.07	Картометрический метод	1.00	–
34	479617.98	1282773.07	479555.58	1282776.59	Картометрический метод	1.00	–
35	479555.58	1282776.59	479507.24	1282776.59	Картометрический метод	1.00	–
36	479507.24	1282776.59	479488.34	1282769.56	Картометрический метод	1.00	–
37	479488.34	1282769.56	479467.69	1282766.48	Картометрический метод	1.00	–
38	479467.69	1282766.48	479459.78	1282763.85	Картометрический метод	1.00	–
39	479459.78	1282763.85	479454.94	1282755.94	Картометрический метод	1.00	–
40	479454.94	1282755.94	479429.02	1282736.16	Картометрический метод	1.00	–
41	479429.02	1282736.16	479413.63	1282730.45	Картометрический метод	1.00	–
42	479413.63	1282730.45	479392.54	1282728.25	Картометрический метод	1.00	–
43	479392.54	1282728.25	479370.13	1282730.89	Картометрический метод	1.00	–
44	479370.13	1282730.89	479356.07	1282734.84	Картометрический метод	1.00	–
45	479356.07	1282734.84	479350.35	1282728.69	Картометрический метод	1.00	–
46	479350.35	1282728.69	479355.19	1282718.58	Картометрический метод	1.00	–
47	479355.19	1282718.58	479398.69	1282683.86	Картометрический метод	1.00	–
48	479398.69	1282683.86	479425.94	1282668.92	Картометрический метод	1.00	–
49	479425.94	1282668.92	479472.52	1282650.90	Картометрический метод	1.00	–
50	479472.52	1282650.90	479490.54	1282649.15	Картометрический метод	1.00	–
51	479490.54	1282649.15	479507.68	1282642.12	Картометрический метод	1.00	–
52	479507.68	1282642.12	479519.98	1282610.04	Картометрический метод	1.00	–
53	479519.98	1282610.04	479513.83	1282592.90	Картометрический метод	1.00	–
54	479513.83	1282592.90	479503.28	1282579.27	Картометрический метод	1.00	–
55	479503.28	1282579.27	479492.73	1282574.88	Картометрический метод	1.00	–
56	479492.73	1282574.88	479478.67	1282576.64	Картометрический метод	1.00	–
57	479478.67	1282576.64	479462.41	1282576.64	Картометрический метод	1.00	–
58	479462.41	1282576.64	479444.40	1282582.79	Картометрический метод	1.00	–
59	479444.40	1282582.79	479442.77	1282584.95	Картометрический метод	1.00	–
60	479437.81	1282591.58	479437.81	1282591.58	Картометрический	1.00	–

					ий метод		
61	479437.20	1282606.30	479437.20	1282606.30	Картометрический метод	1.00	–
62	479434.73	1282616.18	479434.73	1282616.18	Картометрический метод	1.00	–
63	479425.50	1282622.78	479425.50	1282622.78	Картометрический метод	1.00	–
64	479414.95	1282625.42	479414.95	1282625.42	Картометрический метод	1.00	–
65	479410.12	1282617.95	479410.12	1282617.95	Картометрический метод	1.00	–
66	479410.56	1282592.45	479410.56	1282592.45	Картометрический метод	1.00	–
67	479408.80	1282582.35	479408.80	1282582.35	Картометрический метод	1.00	–
68	479411.66	1282570.92	479411.66	1282570.92	Картометрический метод	1.00	–
69	479415.61	1282457.98	479415.61	1282457.98	Картометрический метод	1.00	–
70	479413.86	1282450.51	479413.86	1282450.51	Картометрический метод	1.00	–
71	479403.31	1282452.71	479403.31	1282452.71	Картометрический метод	1.00	–
72	479348.81	1282451.39	479348.81	1282451.39	Картометрический метод	1.00	–
73	479335.19	1282454.47	479335.19	1282454.47	Картометрический метод	1.00	–
74	479321.57	1282454.47	479321.57	1282454.47	Картометрический метод	1.00	–
75	479300.03	1282460.62	479300.03	1282460.62	Картометрический метод	1.00	–
76	479264.22	1282459.74	479264.23	1282459.74	Картометрический метод	1.00	–
77	479265.98	1282441.73	479265.98	1282441.73	Картометрический метод	1.00	–
78	479264.66	1282428.98	479264.66	1282428.98	Картометрический метод	1.00	–
79	479255.87	1282417.12	479255.87	1282417.12	Картометрический метод	1.00	–
80	479246.64	1282408.33	479246.64	1282408.33	Картометрический метод	1.00	–
81	479227.31	1282398.22	479227.31	1282398.22	Картометрический метод	1.00	–
82	479225.11	1282388.99	479225.11	1282388.99	Картометрический метод	1.00	–
83	479230.38	1282379.32	479230.38	1282379.32	Картометрический метод	1.00	–
84	479252.35	1282378.44	479252.35	1282378.44	Картометрический метод	1.00	–
85	479265.98	1282384.59	479265.98	1282384.59	Картометрический метод	1.00	–
86	479280.92	1282388.55	479280.92	1282388.55	Картометрический метод	1.00	–
87	479294.11	1282387.24	479294.11	1282387.24	Картометрический метод	1.00	–
88	479301.57	1282384.16	479301.57	1282384.16	Картометрический метод	1.00	–
89	479302.01	1282376.68	479302.01	1282376.68	Картометрический метод	1.00	–
90	479294.54	1282366.14	479294.54	1282366.14	Картометрический метод	1.00	–
91	479288.39	1282352.08	479288.39	1282352.08	Картометрический метод	1.00	–
92	479288.39	1282343.29	479288.39	1282343.29	Картометрический метод	1.00	–
93	479296.30	1282334.06	479296.30	1282334.06	Картометрический метод	1.00	–
94	479303.77	1282330.98	479303.77	1282330.98	Картометрический	1.00	–

Текстовое описание местоположения границ объекта		
Прохождение границы		Описание прохождения границы
от точки	до точки	
1	2	3
1	2	Далее - 37.7 м на север до т. №2
2	3	Далее - 2.3 м на восток до т. №3
3	4	Далее - 8.8 м на восток до т. №4
4	5	Далее - 5.5 м на северо-восток до т. №5
5	6	Далее - 12.2 м на юг до т. №6
6	7	Далее - 23.7 м на юго-восток до т. №7
7	8	Далее - 36.7 м на юго-восток до т. №8
8	9	Далее - 66.0 м на юго-восток до т. №9
9	10	Далее - 74.8 м на север до т. №10
10	11	Далее - 41.6 м на север до т. №11
11	12	Далее - 28.5 м на север до т. №12
12	13	Далее - 45.5 м на восток до т. №13
13	14	Далее - 71.0 м на восток до т. №14
14	15	Далее - 7.5 м на восток до т. №15
15	16	Далее - 25.5 м на север до т. №16
16	17	Далее - 18.3 м на север до т. №17
17	18	Далее - 38.4 м на северо-запад до т. №18
18	19	Далее - 23.2 м на юго-восток до т. №19
19	20	Далее - 43.1 м на восток до т. №20
20	21	Далее - 50.0 м на восток до т. №21
21	22	Далее - 54.5 м на восток до т. №22
22	23	Далее - 100.9 м на восток до т. №23
23	24	Далее - 49.8 м на юго-восток до т. №24
24	25	Далее - 64.1 м на восток до т. №25
25	26	Далее - 19.9 м на юго-запад до т. №26
26	27	Далее - 7.7 м на юго-запад до т. №27
27	28	Далее - 22.8 м на юго-восток до т. №28
28	29	Далее - 30.2 м на восток до т. №29
29	30	Далее - 19.7 м на восток до т. №30
30	31	Далее - 10.9 м на юго-восток до т. №31
31	32	Далее - 11.4 м на юг до т. №32
32	33	Далее - 38.4 м на юг до т. №33
33	34	Далее - 62.5 м на юг до т. №34
34	35	Далее - 48.3 м на юг до т. №35
35	36	Далее - 20.2 м на юг до т. №36
36	37	Далее - 20.9 м на юг до т. №37
37	38	Далее - 8.3 м на юг до т. №38
38	39	Далее - 9.3 м на юго-запад до т. №39
39	40	Далее - 32.6 м на юго-запад до т. №40
40	41	Далее - 16.4 м на юг до т. №41
41	42	Далее - 21.2 м на юг до т. №42
42	43	Далее - 22.6 м на юг до т. №43
43	44	Далее - 14.6 м на юг до т. №44
44	45	Далее - 8.4 м на юго-запад до т. №45
45	46	Далее - 11.2 м на северо-запад до т. №46
46	47	Далее - 55.7 м на северо-запад до т. №47
47	48	Далее - 31.1 м на северо-запад до т. №48
48	49	Далее - 49.9 м на север до т. №49
49	50	Далее - 18.1 м на север до т. №50
50	51	Далее - 18.5 м на север до т. №51
51	52	Далее - 34.4 м на запад до т. №52
52	53	Далее - 18.2 м на запад до т. №53

53	54	Далее - 17.2 м на юго-запад до т. №54
54	55	Далее - 11.4 м на юго-запад до т. №55
55	56	Далее - 14.2 м на юг до т. №56
56	57	Далее - 16.3 м на юг до т. №57
57	58	Далее - 19.0 м на юг до т. №58
58	59	Далее - 2.7 м на юго-восток до т. №59
59	60	Далее - 8.3 м на юго-восток до т. №60
60	61	Далее - 14.7 м на восток до т. №61
61	62	Далее - 10.2 м на восток до т. №62
62	63	Далее - 11.4 м на юго-восток до т. №63
63	64	Далее - 10.9 м на юг до т. №64
64	65	Далее - 8.9 м на юго-запад до т. №65
65	66	Далее - 25.5 м на запад до т. №66
66	67	Далее - 10.3 м на запад до т. №67
67	68	Далее - 11.8 м на запад до т. №68
68	69	Далее - 113.0 м на запад до т. №69
69	70	Далее - 7.7 м на запад до т. №70
70	71	Далее - 10.8 м на юг до т. №71
71	72	Далее - 54.5 м на юг до т. №72
72	73	Далее - 14.0 м на юг до т. №73
73	74	Далее - 13.6 м на юг до т. №74
74	75	Далее - 22.4 м на юг до т. №75
75	76	Далее - 35.8 м на юг до т. №76
76	77	Далее - 18.1 м на запад до т. №77
77	78	Далее - 12.8 м на запад до т. №78
78	79	Далее - 14.8 м на юго-запад до т. №79
79	80	Далее - 12.8 м на юго-запад до т. №80
80	81	Далее - 21.8 м на юго-запад до т. №81
81	82	Далее - 9.5 м на запад до т. №82
82	83	Далее - 11.0 м на северо-запад до т. №83
83	84	Далее - 22.0 м на север до т. №84
84	85	Далее - 14.9 м на северо-восток до т. №85
85	86	Далее - 15.5 м на север до т. №86
86	87	Далее - 13.3 м на север до т. №87
87	88	Далее - 8.1 м на север до т. №88
88	89	Далее - 7.5 м на запад до т. №89
89	90	Далее - 12.9 м на юго-запад до т. №90
90	91	Далее - 15.4 м на юго-запад до т. №91
91	92	Далее - 8.8 м на запад до т. №92
92	93	Далее - 12.2 м на северо-запад до т. №93
93	94	Далее - 8.1 м на север до т. №94
94	95	Далее - 30.8 м на северо-восток до т. №95
95	96	Далее - 6.7 м на север до т. №96
96	97	Далее - 10.5 м на запад до т. №97
97	98	Далее - 10.9 м на юго-запад до т. №98
98	99	Далее - 14.2 м на юго-запад до т. №99
99	100	Далее - 11.6 м на запад до т. №100
100	101	Далее - 9.9 м на север до т. №101
101	102	Далее - 43.4 м на северо-восток до т. №102
102	103	Далее - 42.3 м на северо-восток до т. №103
103	104	Далее - 8.2 м на север до т. №104
104	105	Далее - 15.0 м на север до т. №105
105	106	Далее - 11.8 м на северо-запад до т. №106
106	107	Далее - 31.5 м на запад до т. №107
107	108	Далее - 20.3 м на северо-запад до т. №108
108	109	Далее - 11.9 м на запад до т. №109
109	110	Далее - 12.4 м на запад до т. №110

110	111	Далее - 21.9 м на юго-запад до т. №111
111	112	Далее - 28.0 м на юго-запад до т. №112
112	113	Далее - 133.6 м на северо-запад до т. №113
113	114	Далее - 7.1 м на север до т. №114
114	115	Далее - 11.2 м на северо-запад до т. №115
115	116	Далее - 57.7 м на северо-запад до т. №116
116	117	Далее - 9.5 м на северо-запад до т. №117
117	118	Далее - 18.3 м на северо-восток до т. №118
118	119	Далее - 32.4 м на северо-запад до т. №119
119	1	Далее - 12.1 м на север до т. №1

Раздел 4

План границ объекта



Масштаб 1:1500

Условные обозначения

- Устанавливаемая граница населенного пункта деревня Малиновка муниципального образования сельского поселения "Село Адуево"
- . 1 Характерные точки объекта и ее номер
- Границы земельных участков по данным ЕГРН

Смежные объекты

Наименование смежных объектов	Обозначение части границы
МО СП "Село Адуево" Медынского района	от т. №1 до т. №1

Подпись: _____ Дата "20" 04 2022 г.
 Место отбора почтовой печати, составившего карту объекта
 г. Калуга

ОПИСАНИЕ МЕСТОПОЛОЖЕНИЯ ГРАНИЦ

Описание местоположения границы населенного пункта деревня Марютино МО СП "Село Адуево Медынского района Калужской области

(наименование объекта, местоположение границ которого описано (далее - объект))

Раздел 1

Сведения об объекте		
№ п/п	Характеристики объекта	Описание характеристик
1	2	3
1	Местоположение объекта	Деревня Марютино муниципального образования сельского поселения "Село Адуево" Медынского района Калужской области. Описание местоположения границы населенного пункта деревня Марютино.
2	Площадь объекта +/- величина погрешности определения площади (P +/- Дельта P)	723881 кв.м ± 1769 кв.м
3	Иные характеристики объекта	—

Раздел 3

Сведения о местоположении измененных (уточненных) границ объекта							
1. Система координат <u>40.1</u>							
2. Сведения о характерных точках границ объекта							
Обозначение характерных точек границ	Существующие координаты, м		Измененные (уточненные) координаты, м		Метод определения координат характерной точки	Средняя квадратическая погрешность положения характерной точки (Мт), м	Описание обозначения точки на местности (при наличии)
	X	Y	X	Y			
1	2	3	4	5	6	7	8
1	483051.69	1285723.83	483105.36	1285782.87	Картометрический метод	1.00	–
2	483060.17	1285730.90	483166.92	1285901.50	Картометрический метод	1.00	–
3	483075.27	1285751.58	483221.30	1285964.41	Картометрический метод	1.00	–
4	483105.36	1285782.87	483223.53	1285969.23	Картометрический метод	1.00	–
5	483166.92	1285901.50	483293.28	1286119.61	Картометрический метод	1.00	–
6	483221.30	1285964.41	483312.97	1286105.28	Картометрический метод	1.00	–
7	483223.53	1285969.23	483363.37	1286068.44	Картометрический метод	1.00	–
8	483293.28	1286119.61	483409.41	1286053.68	Картометрический метод	1.00	–
9	483312.97	1286105.28	483439.93	1286057.11	Картометрический метод	1.00	–
10	483363.37	1286068.44	483460.27	1286067.05	Картометрический метод	1.00	–
11	483409.41	1286053.68	483482.57	1286087.23	Картометрический метод	1.00	–
12	483439.93	1286057.11	483512.56	1286133.40	Картометрический метод	1.00	–
13	483460.27	1286067.05	483532.00	1286173.13	Картометрический метод	1.00	–
14	483482.57	1286087.23	483565.48	1286169.43	Картометрический метод	1.00	–
15	483512.56	1286133.40	483589.84	1286212.50	Картометрический метод	1.00	–
16	483532.00	1286173.13	483596.43	1286224.16	Картометрический метод	1.00	–
17	483565.48	1286169.43	483621.63	1286262.14	Картометрический метод	1.00	–
18	483589.84	1286212.50	483624.61	1286267.92	Картометрический метод	1.00	–
19	483596.43	1286224.16	483617.63	1286301.70	Картометрический метод	1.00	–
20	483621.63	1286262.14	483602.05	1286321.69	Картометрический метод	1.00	–
21	483624.61	1286267.92	483600.98	1286364.12	Картометрический метод	1.00	–
22	483617.63	1286301.70	483578.34	1286363.06	Картометрический метод	1.00	–
23	483602.05	1286321.69	483578.01	1286401.12	Картометрический метод	1.00	–
24	483600.98	1286364.12	483557.26	1286422.92	Картометрический метод	1.00	–
25	483578.34	1286363.06	483547.01	1286430.99	Картометрический метод	1.00	–
26	483578.01	1286401.12	483542.34	1286409.52	Картометрический метод	1.00	–

					ий метод		
27	483557.26	1286422.92	483533.45	1286390.70	Картометрический метод	1.00	–
28	483547.01	1286430.99	483526.01	1286382.45	Картометрический метод	1.00	–
29	483542.34	1286409.52	483514.34	1286376.85	Картометрический метод	1.00	–
30	483533.45	1286390.70	483502.20	1286374.05	Картометрический метод	1.00	–
31	483526.01	1286382.45	483484.94	1286371.72	Картометрический метод	1.00	–
32	483514.34	1286376.85	483454.14	1286363.32	Картометрический метод	1.00	–
33	483502.20	1286374.05	483436.87	1286362.38	Картометрический метод	1.00	–
34	483484.94	1286371.72	483413.07	1286364.72	Картометрический метод	1.00	–
35	483454.14	1286363.32	483388.29	1286381.34	Картометрический метод	1.00	–
36	483436.87	1286362.38	483355.26	1286442.54	Картометрический метод	1.00	–
37	483413.07	1286364.72	483356.12	1286510.43	Картометрический метод	1.00	–
38	483388.29	1286381.34	483348.06	1286531.28	Картометрический метод	1.00	–
39	483355.26	1286442.54	483347.07	1286562.24	Картометрический метод	1.00	–
40	483356.12	1286510.43	483341.43	1286575.70	Картометрический метод	1.00	–
41	483348.06	1286531.28	483340.80	1286585.12	Картометрический метод	1.00	–
42	483347.07	1286562.24	483337.63	1286584.75	Картометрический метод	1.00	–
43	483341.43	1286575.70	483333.75	1286594.01	Картометрический метод	1.00	–
44	483340.80	1286585.12	483302.32	1286637.94	Картометрический метод	1.00	–
45	483337.63	1286584.75	483277.77	1286662.86	Картометрический метод	1.00	–
46	483333.75	1286594.01	483248.58	1286687.90	Картометрический метод	1.00	–
47	483302.32	1286637.94	483229.36	1286697.52	Картометрический метод	1.00	–
48	483277.77	1286662.86	483204.62	1286708.21	Картометрический метод	1.00	–
49	483248.58	1286687.90	483165.95	1286719.20	Картометрический метод	1.00	–
50	483229.36	1286697.52	483133.43	1286727.55	Картометрический метод	1.00	–
51	483204.62	1286708.21	483107.50	1286739.41	Картометрический метод	1.00	–
52	483165.95	1286719.20	483090.80	1286742.49	Картометрический метод	1.00	–
53	483133.43	1286727.55	483075.86	1286743.37	Картометрический метод	1.00	–
54	483107.50	1286739.41	483062.24	1286738.53	Картометрический метод	1.00	–
55	483090.80	1286742.49	483063.56	1286718.76	Картометрический метод	1.00	–
56	483075.86	1286743.37	483067.95	1286700.74	Картометрический метод	1.00	–
57	483062.24	1286738.53	483012.14	1286698.98	Картометрический метод	1.00	–
58	483063.56	1286718.76	482993.68	1286695.03	Картометрический метод	1.00	–
59	483067.95	1286700.74	482838.56	1286712.61	Картометрический метод	1.00	–
60	483012.14	1286698.98	482719.02	1286738.09	Картометрический	1.00	–

					ий метод		
61	482993.68	1286695.03	482658.82	1286747.32	Картометрический метод	1.00	–
62	482838.56	1286712.61	482597.29	1286748.20	Картометрический метод	1.00	–
63	482719.02	1286738.09	482535.33	1286745.12	Картометрический метод	1.00	–
64	482658.82	1286747.32	482448.76	1286736.34	Картометрический метод	1.00	–
65	482597.29	1286748.20	482396.03	1286721.84	Картометрический метод	1.00	–
66	482535.33	1286745.12	482359.99	1286703.38	Картометрический метод	1.00	–
67	482448.76	1286736.34	482258.97	1286639.68	Картометрический метод	1.00	–
68	482396.03	1286721.84	482283.09	1286593.11	Картометрический метод	1.00	–
69	482359.99	1286703.38	482310.13	1286548.98	Картометрический метод	1.00	–
70	482258.97	1286639.68	482332.26	1286509.27	Картометрический метод	1.00	–
71	482283.09	1286593.11	482331.40	1286508.13	Картометрический метод	1.00	–
72	482310.13	1286548.98	482335.36	1286501.39	Картометрический метод	1.00	–
73	482332.26	1286509.27	482360.43	1286460.72	Картометрический метод	1.00	–
74	482331.40	1286508.13	482296.43	1286428.82	Картометрический метод	1.00	–
75	482335.36	1286501.39	482262.09	1286391.48	Картометрический метод	1.00	–
76	482360.43	1286460.72	482240.24	1286362.70	Картометрический метод	1.00	–
77	482296.43	1286428.82	482203.85	1286330.65	Картометрический метод	1.00	–
78	482262.09	1286391.48	482186.83	1286311.62	Картометрический метод	1.00	–
79	482240.24	1286362.70	482221.17	1286265.38	Картометрический метод	1.00	–
80	482203.85	1286330.65	482285.43	1286178.84	Картометрический метод	1.00	–
81	482186.83	1286311.62	482344.17	1286107.48	Картометрический метод	1.00	–
82	482221.17	1286265.38	482367.02	1286086.38	Картометрический метод	1.00	–
83	482285.43	1286178.84	482385.92	1286075.84	Картометрический метод	1.00	–
84	482344.17	1286107.48	482424.23	1286070.22	Картометрический метод	1.00	–
85	482367.02	1286086.38	482426.34	1286071.26	Картометрический метод	1.00	–
86	482385.92	1286075.84	482423.49	1286081.11	Картометрический метод	1.00	–
87	482424.23	1286070.22	482459.96	1286131.65	Картометрический метод	1.00	–
88	482426.34	1286071.26	482479.52	1286173.40	Картометрический метод	1.00	–
89	482423.49	1286081.11	482495.12	1286175.59	Картометрический метод	1.00	–
90	482459.96	1286131.65	482521.93	1286169.88	Картометрический метод	1.00	–
91	482479.52	1286173.40	482557.96	1286157.58	Картометрический метод	1.00	–
92	482495.12	1286175.59	482579.06	1286148.35	Картометрический метод	1.00	–
93	482521.93	1286169.88	482597.89	1286132.14	Картометрический метод	1.00	–
94	482557.96	1286157.58	482714.05	1286147.53	Картометрический	1.00	–

Текстовое описание местоположения границ объекта		
Прохождение границы		Описание прохождения границы
от точки	до точки	
1	2	3
1	2	Далее - 133.7 м на северо-восток до т. №2
2	3	Далее - 83.2 м на северо-восток до т. №3
3	4	Далее - 5.3 м на северо-восток до т. №4
4	5	Далее - 165.8 м на северо-восток до т. №5
5	6	Далее - 24.4 м на северо-запад до т. №6
6	7	Далее - 62.4 м на северо-запад до т. №7
7	8	Далее - 48.4 м на север до т. №8
8	9	Далее - 30.7 м на север до т. №9
9	10	Далее - 22.6 м на северо-восток до т. №10
10	11	Далее - 30.1 м на северо-восток до т. №11
11	12	Далее - 55.1 м на северо-восток до т. №12
12	13	Далее - 44.2 м на северо-восток до т. №13
13	14	Далее - 33.7 м на север до т. №14
14	15	Далее - 49.5 м на северо-восток до т. №15
15	16	Далее - 13.4 м на северо-восток до т. №16
16	17	Далее - 45.6 м на северо-восток до т. №17
17	18	Далее - 6.5 м на северо-восток до т. №18
18	19	Далее - 34.5 м на восток до т. №19
19	20	Далее - 25.3 м на юго-восток до т. №20
20	21	Далее - 42.4 м на восток до т. №21
21	22	Далее - 22.7 м на юг до т. №22
22	23	Далее - 38.1 м на восток до т. №23
23	24	Далее - 30.1 м на юго-восток до т. №24
24	25	Далее - 13.1 м на юго-восток до т. №25
25	26	Далее - 22.0 м на запад до т. №26
26	27	Далее - 20.8 м на юго-запад до т. №27
27	28	Далее - 11.1 м на юго-запад до т. №28
28	29	Далее - 12.9 м на юго-запад до т. №29
29	30	Далее - 12.5 м на юг до т. №30
30	31	Далее - 17.4 м на юг до т. №31
31	32	Далее - 31.9 м на юг до т. №32
32	33	Далее - 17.3 м на юг до т. №33
33	34	Далее - 23.9 м на юг до т. №34
34	35	Далее - 29.8 м на юго-восток до т. №35
35	36	Далее - 69.5 м на юго-восток до т. №36
36	37	Далее - 67.9 м на восток до т. №37
37	38	Далее - 22.4 м на восток до т. №38
38	39	Далее - 31.0 м на восток до т. №39
39	40	Далее - 14.6 м на юго-восток до т. №40
40	41	Далее - 9.4 м на восток до т. №41
41	42	Далее - 3.2 м на юг до т. №42
42	43	Далее - 10.0 м на юго-восток до т. №43
43	44	Далее - 54.0 м на юго-восток до т. №44
44	45	Далее - 35.0 м на юго-восток до т. №45
45	46	Далее - 38.5 м на юго-восток до т. №46
46	47	Далее - 21.5 м на юго-восток до т. №47
47	48	Далее - 26.9 м на юго-восток до т. №48
48	49	Далее - 40.2 м на юг до т. №49
49	50	Далее - 33.6 м на юг до т. №50
50	51	Далее - 28.5 м на юго-восток до т. №51
51	52	Далее - 17.0 м на юг до т. №52
52	53	Далее - 15.0 м на юг до т. №53

53	54	Далее - 14.4 м на юг до т. №54
54	55	Далее - 19.8 м на запад до т. №55
55	56	Далее - 18.6 м на запад до т. №56
56	57	Далее - 55.8 м на юг до т. №57
57	58	Далее - 18.9 м на юг до т. №58
58	59	Далее - 156.1 м на юг до т. №59
59	60	Далее - 122.2 м на юг до т. №60
60	61	Далее - 60.9 м на юг до т. №61
61	62	Далее - 61.5 м на юг до т. №62
62	63	Далее - 62.0 м на юг до т. №63
63	64	Далее - 87.0 м на юг до т. №64
64	65	Далее - 54.7 м на юг до т. №65
65	66	Далее - 40.5 м на юго-запад до т. №66
66	67	Далее - 119.4 м на юго-запад до т. №67
67	68	Далее - 52.5 м на северо-запад до т. №68
68	69	Далее - 51.8 м на северо-запад до т. №69
69	70	Далее - 45.5 м на северо-запад до т. №70
70	71	Далее - 1.4 м на юго-запад до т. №71
71	72	Далее - 7.8 м на северо-запад до т. №72
72	73	Далее - 47.8 м на северо-запад до т. №73
73	74	Далее - 71.5 м на юго-запад до т. №74
74	75	Далее - 50.7 м на юго-запад до т. №75
75	76	Далее - 36.1 м на юго-запад до т. №76
76	77	Далее - 48.5 м на юго-запад до т. №77
77	78	Далее - 25.5 м на юго-запад до т. №78
78	79	Далее - 57.6 м на северо-запад до т. №79
79	80	Далее - 107.8 м на северо-запад до т. №80
80	81	Далее - 92.4 м на северо-запад до т. №81
81	82	Далее - 31.1 м на северо-запад до т. №82
82	83	Далее - 21.6 м на северо-запад до т. №83
83	84	Далее - 38.7 м на север до т. №84
84	85	Далее - 2.4 м на северо-восток до т. №85
85	86	Далее - 10.3 м на восток до т. №86
86	87	Далее - 62.3 м на северо-восток до т. №87
87	88	Далее - 46.1 м на северо-восток до т. №88
88	89	Далее - 15.8 м на север до т. №89
89	90	Далее - 27.4 м на север до т. №90
90	91	Далее - 38.1 м на север до т. №91
91	92	Далее - 23.0 м на северо-запад до т. №92
92	93	Далее - 24.9 м на северо-запад до т. №93
93	94	Далее - 117.2 м на север до т. №94
94	95	Далее - 2.9 м на север до т. №95
95	96	Далее - 16.1 м на север до т. №96
96	97	Далее - 17.1 м на север до т. №97
97	98	Далее - 56.3 м на север до т. №98
98	99	Далее - 18.9 м на север до т. №99
99	100	Далее - 74.0 м на север до т. №100
100	101	Далее - 17.3 м на север до т. №101
101	102	Далее - 24.6 м на северо-запад до т. №102
102	103	Далее - 12.3 м на север до т. №103
103	104	Далее - 23.4 м на северо-восток до т. №104
104	105	Далее - 103.9 м на север до т. №105
105	106	Далее - 28.1 м на запад до т. №106
106	107	Далее - 27.5 м на запад до т. №107
107	108	Далее - 23.8 м на запад до т. №108
108	109	Далее - 56.8 м на северо-запад до т. №109
109	110	Далее - 39.9 м на северо-запад до т. №110

110	111	Далее - 29.4 м на запад до т. №111
111	112	Далее - 60.1 м на запад до т. №112
112	113	Далее - 148.4 м на юго-запад до т. №113
113	1	Далее - 45.0 м на север до т. №1

Раздел 4
План границ объекта



Масштаб 1:1500

Условные обозначения

- Устанавливаемая граница населенного пункта бережно-маршского муниципального образования сельского поселения "Село Адуево"
- 1 Характерные точки объекта и ее номер
- Границы земельных участков по данным ЕГРН

Смежные объекты

Наименование смежных объектов	Обозначение части границы
МО СП "Село Адуево" Медынского района	от т. №1 до т. №1



ОПИСАНИЕ МЕСТОПОЛОЖЕНИЯ ГРАНИЦ

Описание местоположения границы населенного пункта деревня Новоселки МО СП "Село Адуево Медынского района Калужской области

(наименование объекта, местоположение границ которого описано (далее - объект))

Раздел 1

Сведения об объекте		
№ п/п	Характеристики объекта	Описание характеристик
1	2	3
1	Местоположение объекта	Деревня Новоселки муниципального образования сельского поселения "Село Адуево" Медынского района Калужской области. Описание местоположения границы населенного пункта деревня Новоселки.
2	Площадь объекта +/- величина погрешности определения площади (P +/- Дельта P)	158292 кв.м ± 845 кв.м
3	Иные характеристики объекта	—

Раздел 3

Сведения о местоположении измененных (уточненных) границ объекта							
1. Система координат <u>40.1</u>							
2. Сведения о характерных точках границ объекта							
Обозначение характерных точек границ	Существующие координаты, м		Измененные (уточненные) координаты, м		Метод определения координат характерной точки	Средняя квадратическая погрешность положения характерной точки (Mt), м	Описание обозначения точки на местности (при наличии)
	X	Y	X	Y			
1	2	3	4	5	6	7	8
1	480033.04	1280793.34	480033.04	1280793.34	Картометрический метод	1.00	–
2	480180.34	1280913.13	480180.34	1280913.13	Картометрический метод	1.00	–
3	480215.79	1280942.28	480215.80	1280942.29	Картометрический метод	1.00	–
4	480206.19	1280955.05	480206.19	1280955.05	Картометрический метод	1.00	–
5	480105.99	1281053.93	480105.99	1281053.93	Картометрический метод	1.00	–
6	480131.92	1281091.29	480131.92	1281091.29	Картометрический метод	1.00	–
7	480136.76	1281105.35	480136.76	1281105.35	Картометрический метод	1.00	–
8	480071.94	1281158.52	480071.94	1281158.52	Картометрический метод	1.00	–
9	480065.34	1281158.96	480065.34	1281158.96	Картометрический метод	1.00	–
10	480057.43	1281167.75	480057.43	1281167.75	Картометрический метод	1.00	–
11	480056.12	1281181.81	480056.12	1281181.81	Картометрический метод	1.00	–
12	480052.60	1281195.00	480052.60	1281195.00	Картометрический метод	1.00	–
13	480040.51	1281198.95	480040.51	1281198.95	Картометрический метод	1.00	–
14	480091.05	1281249.49	480091.05	1281249.49	Картометрический метод	1.00	–
15	480114.34	1281264.43	480114.34	1281264.43	Картометрический метод	1.00	–
16	480100.72	1281289.04	480100.72	1281289.04	Картометрический метод	1.00	–
17	480105.12	1281311.36	480105.12	1281311.36	Картометрический метод	1.00	–
18	480096.76	1281339.57	480096.76	1281339.57	Картометрический метод	1.00	–
19	480057.45	1281432.27	480057.45	1281432.27	Картометрический метод	1.00	–
20	480042.97	1281457.62	480042.97	1281457.62	Картометрический метод	1.00	–
21	480019.17	1281471.16	480019.17	1281471.16	Картометрический метод	1.00	–
22	479984.88	1281476.80	479984.88	1281476.80	Картометрический метод	1.00	–
23	479928.33	1281453.48	479928.33	1281453.48	Картометрический метод	1.00	–
24	479875.77	1281438.51	479875.77	1281438.51	Картометрический метод	1.00	–
25	479836.97	1281396.09	479836.97	1281396.09	Картометрический метод	1.00	–
26	479827.02	1281372.53	479827.02	1281372.53	Картометрический метод	1.00	–

					ий метод		
27	479827.82	1281356.28	479827.82	1281356.28	Картометрический метод	1.00	–
28	479833.97	1281341.33	479833.97	1281341.33	Картометрический метод	1.00	–
29	479823.20	1281324.98	479823.20	1281324.98	Картометрический метод	1.00	–
30	479814.65	1281272.07	479814.65	1281272.07	Картометрический метод	1.00	–
31	479804.64	1281210.08	479804.64	1281210.08	Картометрический метод	1.00	–
32	479819.09	1281178.86	479819.09	1281178.86	Картометрический метод	1.00	–
33	479838.81	1281147.78	479838.81	1281147.78	Картометрический метод	1.00	–
34	479862.64	1281110.22	479862.63	1281110.22	Картометрический метод	1.00	–
35	479840.86	1281091.65	479840.86	1281091.65	Картометрический метод	1.00	–
36	479864.56	1281056.38	479837.96	1281096.22	Картометрический метод	1.00	–
37	479868.14	1281052.08	479800.77	1281071.98	Картометрический метод	1.00	–
38	479883.87	1281061.73	479824.54	1281034.83	Картометрический метод	1.00	–
39	479888.31	1281053.20	479863.02	1281058.66	Картометрический метод	1.00	–
40	479906.70	1281050.86	479864.56	1281056.38	Картометрический метод	1.00	–
41	479918.03	1281052.35	479868.14	1281052.08	Картометрический метод	1.00	–
42	479922.30	1281015.70	479883.87	1281061.73	Картометрический метод	1.00	–
43	479915.71	1281000.76	479888.31	1281053.20	Картометрический метод	1.00	–
44	479883.19	1280967.36	479906.70	1281050.86	Картометрический метод	1.00	–
45	479868.69	1280948.46	479918.03	1281052.35	Картометрический метод	1.00	–
46	479879.20	1280930.99	479922.30	1281015.70	Картометрический метод	1.00	–
47	479901.67	1280898.43	479915.71	1281000.76	Картометрический метод	1.00	–
48	479931.22	1280916.62	479883.19	1280967.36	Картометрический метод	1.00	–
49	479960.38	1280874.50	479868.69	1280948.46	Картометрический метод	1.00	–
50	479994.59	1280833.76	479879.20	1280930.99	Картометрический метод	1.00	–
51	480033.04	1280793.34	479901.67	1280898.43	Картометрический метод	1.00	–
52	–	–	479931.22	1280916.62	Картометрический метод	1.00	–
53	–	–	479960.38	1280874.50	Картометрический метод	1.00	–
54	–	–	479994.59	1280833.76	Картометрический метод	1.00	–
1	–	–	480033.04	1280793.34	Картометрический метод	1.00	–
–	–	–	–	–	–	–	–
55	479834.57	1281319.21	479834.57	1281319.21	Картометрический метод	1.00	–
56	479836.63	1281322.16	479836.63	1281322.16	Картометрический метод	1.00	–
57	479833.67	1281324.22	479833.67	1281324.22	Картометрический метод	1.00	–
58	479831.62	1281321.27	479831.62	1281321.27	Картометрический метод	1.00	–

55	479834.57	1281319.21	479834.57	1281319.21	Картометрический метод	1.00	–
–	–	–	–	–	–	–	–
59	480090.78	1280843.36	480090.78	1280843.36	Картометрический метод	1.00	–
60	480092.64	1280845.18	480092.64	1280845.18	Картометрический метод	1.00	–
61	480090.53	1280847.34	480090.53	1280847.34	Картометрический метод	1.00	–
62	480088.67	1280845.52	480088.67	1280845.52	Картометрический метод	1.00	–
59	480090.78	1280843.36	480090.78	1280843.36	Картометрический метод	1.00	–
3. Сведения о характерных точках части (частей) границы объекта							
–	–	–	–	–	–	–	–

Текстовое описание местоположения границ объекта		
Прохождение границы		Описание прохождения границы
от точки	до точки	
1	2	3
1	2	Далее - 189.9 м на северо-восток до т. №2
2	3	Далее - 45.9 м на северо-восток до т. №3
3	4	Далее - 16.0 м на юго-восток до т. №4
4	5	Далее - 140.8 м на юго-восток до т. №5
5	6	Далее - 45.5 м на северо-восток до т. №6
6	7	Далее - 14.9 м на восток до т. №7
7	8	Далее - 83.8 м на юго-восток до т. №8
8	9	Далее - 6.6 м на юг до т. №9
9	10	Далее - 11.8 м на юго-восток до т. №10
10	11	Далее - 14.1 м на восток до т. №11
11	12	Далее - 13.7 м на восток до т. №12
12	13	Далее - 12.7 м на юг до т. №13
13	14	Далее - 71.5 м на северо-восток до т. №14
14	15	Далее - 27.7 м на северо-восток до т. №15
15	16	Далее - 28.1 м на юго-восток до т. №16
16	17	Далее - 22.8 м на восток до т. №17
17	18	Далее - 29.4 м на восток до т. №18
18	19	Далее - 100.7 м на юго-восток до т. №19
19	20	Далее - 29.2 м на юго-восток до т. №20
20	21	Далее - 27.4 м на юго-восток до т. №21
21	22	Далее - 34.8 м на юг до т. №22
22	23	Далее - 61.2 м на юг до т. №23
23	24	Далее - 54.6 м на юг до т. №24
24	25	Далее - 57.5 м на юго-запад до т. №25
25	26	Далее - 25.6 м на юго-запад до т. №26
26	27	Далее - 16.3 м на запад до т. №27
27	28	Далее - 16.2 м на запад до т. №28
28	29	Далее - 19.6 м на юго-запад до т. №29
29	30	Далее - 53.6 м на запад до т. №30
30	31	Далее - 62.8 м на запад до т. №31
31	32	Далее - 34.4 м на северо-запад до т. №32
32	33	Далее - 36.8 м на северо-запад до т. №33
33	34	Далее - 44.5 м на северо-запад до т. №34
34	35	Далее - 28.6 м на юго-запад до т. №35
35	36	Далее - 5.4 м на юго-восток до т. №36
36	37	Далее - 44.4 м на юго-запад до т. №37
37	38	Далее - 44.1 м на северо-запад до т. №38
38	39	Далее - 45.3 м на северо-восток до т. №39
39	40	Далее - 2.8 м на северо-запад до т. №40
40	41	Далее - 5.6 м на северо-запад до т. №41
41	42	Далее - 18.4 м на северо-восток до т. №42
42	43	Далее - 9.6 м на северо-запад до т. №43
43	44	Далее - 18.5 м на север до т. №44
44	45	Далее - 11.4 м на север до т. №45
45	46	Далее - 36.9 м на запад до т. №46
46	47	Далее - 16.3 м на юго-запад до т. №47
47	48	Далее - 46.6 м на юго-запад до т. №48
48	49	Далее - 23.8 м на юго-запад до т. №49
49	50	Далее - 20.4 м на северо-запад до т. №50
50	51	Далее - 39.6 м на северо-запад до т. №51
51	52	Далее - 34.7 м на северо-восток до т. №52
52	53	Далее - 51.2 м на северо-запад до т. №53

53	54	Далее - 53.2 м на северо-запад до т. №54
54	1	Далее - 55.8 м на северо-запад до т. №1
–	–	–
55	56	Далее - 3.6 м на северо-восток до т. №56
56	57	Далее - 3.6 м на юго-восток до т. №57
57	58	Далее - 3.6 м на юго-запад до т. №58
58	55	Далее - 3.6 м на северо-запад до т. №55
–	–	–
59	60	Далее - 2.6 м на северо-восток до т. №60
60	61	Далее - 3.0 м на юго-восток до т. №61
61	62	Далее - 2.6 м на юго-запад до т. №62
62	59	Далее - 3.0 м на северо-запад до т. №59

Раздел 4

План границ объекта



Масштаб 1:1000

Условные обозначения

- Устанавливаемая граница населенного пункта деревня Новоселки муниципального образования сельского поселения "Село Адуево"
- 1 Характерные точки объекта и ее номер
- Границы земельных участков по данным ЕГРН

Смежные объекты

Наименование смежных объектов	Обозначение части границы
МО СП "Село Адуево" Медынского района	от т. №1 до т. №1



ОПИСАНИЕ МЕСТОПОЛОЖЕНИЯ ГРАНИЦ

Описание местоположения границы населенного пункта деревня Синявино муниципального образования сельского поселения "Село Адуево" Медынского района Калужской области
(наименование объекта, местоположение границ которого описано (далее - объект))

Раздел 1

Сведения об объекте		
№ п/п	Характеристики объекта	Описание характеристик
1	2	3
1	Местоположение объекта	граница населенного пункта деревня Синявино муниципального образования сельского поселения "Село Адуево" Медынского района Калужской области
2	Площадь объекта +/- величина погрешности определения площади (Р+/- Дельта Р)	408787 кв.м ± 1279 кв.м
3	Иные характеристики объекта	–

Раздел 2

Сведения о местоположении границ объекта					
1. Система координат <u>40.1</u>					
2. Сведения о характерных точках границ объекта					
Обозначение характерных точек границ	Координаты, м		Метод определения координат характерной точки	Средняя квадратическая погрешность положения характерной точки (M_t), м	Описание обозначения точки на местности (при наличии)
	X	Y			
1	2	3	4	5	6
1	484813.16	1283972.86	Картометрический метод	1.00	–
2	484896.47	1283993.45	Картометрический метод	1.00	–
3	484922.10	1283995.48	Картометрический метод	1.00	–
4	484933.66	1283987.52	Картометрический метод	1.00	–
5	484935.54	1283984.72	Картометрический метод	1.00	–
6	484976.01	1284009.25	Картометрический метод	1.00	–
7	485008.06	1284032.19	Картометрический метод	1.00	–
8	485010.03	1284037.08	Картометрический метод	1.00	–
9	485009.17	1284046.41	Картометрический метод	1.00	–
10	485005.60	1284083.65	Картометрический метод	1.00	–
11	485003.06	1284113.88	Картометрический метод	1.00	–
12	484996.47	1284138.93	Картометрический метод	1.00	–
13	484991.38	1284202.98	Картометрический метод	1.00	–
14	484981.09	1284259.40	Картометрический метод	1.00	–
15	484981.09	1284298.89	Картометрический метод	1.00	–
16	484983.73	1284316.47	Картометрический метод	1.00	–
17	484999.97	1284345.82	Картометрический метод	1.00	–
18	485002.62	1284363.49	Картометрический метод	1.00	–
19	484998.23	1284374.04	Картометрический метод	1.00	–
20	484990.32	1284385.47	Картометрический метод	1.00	–
21	484980.55	1284391.21	Картометрический метод	1.00	–
22	484971.42	1284396.01	Картометрический метод	1.00	–
23	484959.11	1284398.21	Картометрический метод	1.00	–
24	484949.13	1284397.71	Картометрический метод	1.00	–
25	484941.54	1284397.33	Картометрический метод	1.00	–
26	484917.84	1284400.45	Картометрический метод	1.00	–

			метод		
27	484907.90	1284401.49	Картометрический метод	1.00	–
28	484897.15	1284402.61	Картометрический метод	1.00	–
29	484876.27	1284409.55	Картометрический метод	1.00	–
30	484843.98	1284425.89	Картометрический метод	1.00	–
31	484836.75	1284428.33	Картометрический метод	1.00	–
32	484826.84	1284443.47	Картометрический метод	1.00	–
33	484820.69	1284463.69	Картометрический метод	1.00	–
34	484822.45	1284498.85	Картометрический метод	1.00	–
35	484836.95	1284534.44	Картометрический метод	1.00	–
36	484838.13	1284548.18	Картометрический метод	1.00	–
37	484758.37	1284734.84	Картометрический метод	1.00	–
38	484738.84	1284736.95	Картометрический метод	1.00	–
39	484522.10	1284722.01	Картометрический метод	1.00	–
40	484408.90	1284711.51	Картометрический метод	1.00	–
41	484401.20	1284712.24	Картометрический метод	1.00	–
42	484391.83	1284717.28	Картометрический метод	1.00	–
43	484391.73	1284715.41	Картометрический метод	1.00	–
44	484398.61	1284695.96	Картометрический метод	1.00	–
45	484408.72	1284680.58	Картометрический метод	1.00	–
46	484426.13	1284661.43	Картометрический метод	1.00	–
47	484447.33	1284633.20	Картометрический метод	1.00	–
48	484453.78	1284616.07	Картометрический метод	1.00	–
49	484449.19	1284615.54	Картометрический метод	1.00	–
50	484438.20	1284615.54	Картометрический метод	1.00	–
51	484437.14	1284629.52	Картометрический метод	1.00	–
52	484405.98	1284627.14	Картометрический метод	1.00	–
53	484407.22	1284610.62	Картометрический метод	1.00	–
54	484407.42	1284608.01	Картометрический метод	1.00	–
55	484404.44	1284606.31	Картометрический метод	1.00	–
56	484408.79	1284589.79	Картометрический метод	1.00	–
57	484415.59	1284499.53	Картометрический метод	1.00	–
58	484430.44	1284500.64	Картометрический метод	1.00	–
59	484432.56	1284451.72	Картометрический метод	1.00	–
60	484404.78	1284451.48	Картометрический метод	1.00	–




			метод		
61	484405.28	1284421.42	Картометрический метод	1.00	–
62	484406.64	1284415.14	Картометрический метод	1.00	–
63	484396.09	1284401.96	Картометрический метод	1.00	–
64	484381.26	1284366.36	Картометрический метод	1.00	–
65	484372.91	1284372.08	Картометрический метод	1.00	–
66	484363.68	1284375.59	Картометрический метод	1.00	–
67	484354.01	1284375.16	Картометрический метод	1.00	–
68	484346.54	1284367.68	Картометрический метод	1.00	–
69	484343.02	1284359.77	Картометрический метод	1.00	–
70	484346.54	1284348.79	Картометрический метод	1.00	–
71	484346.54	1284343.07	Картометрический метод	1.00	–
72	484340.38	1284336.04	Картометрический метод	1.00	–
73	484330.72	1284332.53	Картометрический метод	1.00	–
74	484308.11	1284330.79	Картометрический метод	1.00	–
75	484277.54	1284329.89	Картометрический метод	1.00	–
76	484264.36	1284331.65	Картометрический метод	1.00	–
77	484246.34	1284335.60	Картометрический метод	1.00	–
78	484248.21	1284321.98	Картометрический метод	1.00	–
79	484260.08	1284293.85	Картометрический метод	1.00	–
80	484255.31	1284208.14	Картометрический метод	1.00	–
81	484252.17	1284167.29	Картометрический метод	1.00	–
82	484245.14	1284140.05	Картометрический метод	1.00	–
83	484245.57	1284126.86	Картометрический метод	1.00	–
84	484252.16	1284117.64	Картометрический метод	1.00	–
85	484265.79	1284117.20	Картометрический метод	1.00	–
86	484280.73	1284112.36	Картометрический метод	1.00	–
87	484282.26	1284073.11	Картометрический метод	1.00	–
88	484372.13	1284046.83	Картометрический метод	1.00	–
89	484424.10	1284035.29	Картометрический метод	1.00	–
90	484478.60	1284033.08	Картометрический метод	1.00	–
91	484710.63	1283977.91	Картометрический метод	1.00	–
92	484747.14	1283987.62	Картометрический метод	1.00	–
93	484771.55	1283980.69	Картометрический метод	1.00	–
1	484813.16	1283972.86	Картометрический метод	1.00	–

			метод		
3. Сведения о характерных точках части (частей) границы объекта					
Обозначение характерных точек части границы	Координаты, м		Метод определения координат характерной точки	Средняя квадратическая погрешность положения характерной точки (M_i), м	Описание обозначения точки на местности (при наличии)
	X	Y			
1	2	3	4	5	6
–	–	–	–	–	–

Текстовое описание местоположения границ объекта		
Прохождение границы		Описание прохождения границы
от точки	до точки	
1	2	3
1	2	Далее - 85.8 м на север до т. №2
2	3	Далее - 25.7 м на север до т. №3
3	4	Далее - 14.0 м на северо-запад до т. №4
4	5	Далее - 3.4 м на северо-запад до т. №5
5	6	Далее - 47.3 м на северо-восток до т. №6
6	7	Далее - 39.4 м на северо-восток до т. №7
7	8	Далее - 5.3 м на восток до т. №8
8	9	Далее - 9.4 м на восток до т. №9
9	10	Далее - 37.4 м на восток до т. №10
10	11	Далее - 30.3 м на восток до т. №11
11	12	Далее - 25.9 м на восток до т. №12
12	13	Далее - 64.3 м на восток до т. №13
13	14	Далее - 57.4 м на восток до т. №14
14	15	Далее - 39.5 м на восток до т. №15
15	16	Далее - 17.8 м на восток до т. №16
16	17	Далее - 33.5 м на северо-восток до т. №17
17	18	Далее - 17.9 м на восток до т. №18
18	19	Далее - 11.4 м на юго-восток до т. №19
19	20	Далее - 13.9 м на юго-восток до т. №20
20	21	Далее - 11.3 м на юго-восток до т. №21
21	22	Далее - 10.3 м на юго-восток до т. №22
22	23	Далее - 12.5 м на юг до т. №23
23	24	Далее - 10.0 м на юг до т. №24
24	25	Далее - 7.6 м на юг до т. №25
25	26	Далее - 23.9 м на юг до т. №26
26	27	Далее - 10.0 м на юг до т. №27
27	28	Далее - 10.8 м на юг до т. №28
28	29	Далее - 22.0 м на юг до т. №29
29	30	Далее - 36.2 м на юго-восток до т. №30
30	31	Далее - 7.6 м на юг до т. №31
31	32	Далее - 18.1 м на юго-восток до т. №32
32	33	Далее - 21.1 м на восток до т. №33
33	34	Далее - 35.2 м на восток до т. №34
34	35	Далее - 38.4 м на восток до т. №35
35	36	Далее - 13.8 м на восток до т. №36
36	37	Далее - 203.0 м на юго-восток до т. №37
37	38	Далее - 19.6 м на юг до т. №38
38	39	Далее - 217.3 м на юг до т. №39
39	40	Далее - 113.7 м на юг до т. №40
40	41	Далее - 7.7 м на юг до т. №41
41	42	Далее - 10.6 м на юго-восток до т. №42
42	43	Далее - 1.9 м на запад до т. №43
43	44	Далее - 20.6 м на запад до т. №44
44	45	Далее - 18.4 м на северо-запад до т. №45
45	46	Далее - 25.9 м на северо-запад до т. №46
46	47	Далее - 35.3 м на северо-запад до т. №47
47	48	Далее - 18.3 м на запад до т. №48
48	49	Далее - 4.6 м на юг до т. №49
49	50	Далее - 11.0 м на юг до т. №50
50	51	Далее - 14.0 м на восток до т. №51
51	52	Далее - 31.3 м на юг до т. №52
52	53	Далее - 16.6 м на запад до т. №53
53	54	Далее - 2.6 м на запад до т. №54

54	55	Далее - 3.4 м на юго-запад до т. №55
55	56	Далее - 17.1 м на запад до т. №56
56	57	Далее - 90.5 м на запад до т. №57
57	58	Далее - 14.9 м на север до т. №58
58	59	Далее - 49.0 м на запад до т. №59
59	60	Далее - 27.8 м на юг до т. №60
60	61	Далее - 30.1 м на запад до т. №61
61	62	Далее - 6.4 м на запад до т. №62
62	63	Далее - 16.9 м на юго-запад до т. №63
63	64	Далее - 38.6 м на юго-запад до т. №64
64	65	Далее - 10.1 м на юго-восток до т. №65
65	66	Далее - 9.9 м на юг до т. №66
66	67	Далее - 9.7 м на юг до т. №67
67	68	Далее - 10.6 м на юго-запад до т. №68
68	69	Далее - 8.7 м на юго-запад до т. №69
69	70	Далее - 11.5 м на запад до т. №70
70	71	Далее - 5.7 м на запад до т. №71
71	72	Далее - 9.3 м на юго-запад до т. №72
72	73	Далее - 10.3 м на юг до т. №73
73	74	Далее - 22.7 м на юг до т. №74
74	75	Далее - 30.6 м на юг до т. №75
75	76	Далее - 13.3 м на юг до т. №76
76	77	Далее - 18.4 м на юг до т. №77
77	78	Далее - 13.8 м на запад до т. №78
78	79	Далее - 30.5 м на северо-запад до т. №79
79	80	Далее - 85.8 м на запад до т. №80
80	81	Далее - 41.0 м на запад до т. №81
81	82	Далее - 28.1 м на запад до т. №82
82	83	Далее - 13.2 м на запад до т. №83
83	84	Далее - 11.3 м на северо-запад до т. №84
84	85	Далее - 13.6 м на север до т. №85
85	86	Далее - 15.7 м на север до т. №86
86	87	Далее - 39.3 м на запад до т. №87
87	88	Далее - 93.6 м на север до т. №88
88	89	Далее - 53.2 м на север до т. №89
89	90	Далее - 54.5 м на север до т. №90
90	91	Далее - 238.5 м на север до т. №91
91	92	Далее - 37.8 м на север до т. №92
92	93	Далее - 25.4 м на север до т. №93
93	1	Далее - 42.3 м на север до т. №1

Условные обозначения:

-  Граница населенного пункта
-  Граница земельных участков из базы ЕГРН
-  1 Характерные точки границы

Смежные объекты

Наименование смежных объектов	Смежные части границ
МО СП "Село Адуево"	от т. №1 до т. №1

Масштаб 1:1000

ОПИСАНИЕ МЕСТОПОЛОЖЕНИЯ ГРАНИЦ

Описание местоположения границы населенного пункта Село Адуево МО СП "Село Адуево Медынского района
Калужской области
(наименование объекта, местоположение границ которого описано (далее - объект))

Раздел 1

Сведения об объекте		
№ п/п	Характеристики объекта	Описание характеристик
1	2	3
1	Местоположение объекта	Село Адуево муниципального образования сельского поселения "Село Адуево" Медынского района Калужской области. Описание местоположения границы населенного пункта Село Адуево.
2	Площадь объекта +/- величина погрешности определения площади (Р+/- Дельта Р)	2266294 кв.м ± 3038 кв.м
3	Иные характеристики объекта	—

Раздел 2

Сведения о местоположении границ объекта					
1. Система координат <u>40.1</u>					
2. Сведения о характерных точках границ объекта					
Обозначение характерных точек границ	Координаты, м		Метод определения координат характерной точки	Средняя квадратическая погрешность положения характерной точки (M_t), м	Описание обозначения точки на местности (при наличии)
	X	Y			
1	2	3	4	5	6
1	483089.88	1280439.13	Картометрический метод	1.00	–
2	483104.38	1280439.13	Картометрический метод	1.00	–
3	483162.83	1280452.32	Картометрический метод	1.00	–
4	483297.30	1280520.43	Картометрический метод	1.00	–
5	483335.09	1280535.37	Картометрический метод	1.00	–
6	483382.11	1280565.69	Картометрический метод	1.00	–
7	483408.48	1280586.35	Картометрический метод	1.00	–
8	483490.22	1280672.48	Картометрический метод	1.00	–
9	483527.57	1280699.73	Картометрический метод	1.00	–
10	483664.68	1280790.25	Картометрический метод	1.00	–
11	483677.27	1280802.01	Картометрический метод	1.00	–
12	483670.26	1280812.38	Картометрический метод	1.00	–
13	483637.59	1280845.82	Картометрический метод	1.00	–
14	483634.68	1280857.47	Картометрический метод	1.00	–
15	483642.45	1280869.89	Картометрический метод	1.00	–
16	483682.26	1280906.40	Картометрический метод	1.00	–
17	483703.71	1280916.89	Картометрический метод	1.00	–
18	483747.11	1280939.75	Картометрический метод	1.00	–
19	483782.51	1280967.91	Картометрический метод	1.00	–
20	483792.21	1280972.96	Картометрический метод	1.00	–
21	483817.70	1280991.12	Картометрический метод	1.00	–
22	483843.19	1281009.27	Картометрический метод	1.00	–
23	483856.52	1281018.20	Картометрический метод	1.00	–
24	483874.65	1281018.59	Картометрический метод	1.00	–
25	483898.53	1280992.18	Картометрический метод	1.00	–
26	483927.70	1280942.46	Картометрический	1.00	–

			метод		
27	483949.05	1280896.60	Картометрический метод	1.00	–
28	483977.69	1280863.76	Картометрический метод	1.00	–
29	483997.48	1280826.75	Картометрический метод	1.00	–
30	484000.05	1280812.45	Картометрический метод	1.00	–
31	484008.88	1280811.35	Картометрический метод	1.00	–
32	484020.75	1280813.11	Картометрический метод	1.00	–
33	484033.49	1280817.50	Картометрический метод	1.00	–
34	484045.36	1280824.97	Картометрический метод	1.00	–
35	484050.28	1280829.15	Картометрический метод	1.00	–
36	484049.44	1280835.29	Картометрический метод	1.00	–
37	483997.21	1280925.21	Картометрический метод	1.00	–
38	483962.68	1280984.66	Картометрический метод	1.00	–
39	483947.63	1280988.51	Картометрический метод	1.00	–
40	483949.80	1280995.24	Картометрический метод	1.00	–
41	483958.15	1281010.10	Картометрический метод	1.00	–
42	483966.99	1281029.91	Картометрический метод	1.00	–
43	483965.35	1281044.96	Картометрический метод	1.00	–
44	483954.07	1281055.34	Картометрический метод	1.00	–
45	483921.85	1281045.34	Картометрический метод	1.00	–
46	483913.05	1281046.51	Картометрический метод	1.00	–
47	483909.18	1281052.24	Картометрический метод	1.00	–
48	483912.59	1281063.95	Картометрический метод	1.00	–
49	483903.40	1281077.09	Картометрический метод	1.00	–
50	483885.14	1281074.38	Картометрический метод	1.00	–
51	483880.78	1281088.16	Картометрический метод	1.00	–
52	483893.11	1281107.10	Картометрический метод	1.00	–
53	483890.29	1281119.82	Картометрический метод	1.00	–
54	483863.11	1281126.90	Картометрический метод	1.00	–
55	483860.78	1281160.79	Картометрический метод	1.00	–
56	483846.83	1281181.96	Картометрический метод	1.00	–
57	483847.86	1281230.89	Картометрический метод	1.00	–
58	483834.06	1281245.84	Картометрический метод	1.00	–
59	483803.43	1281255.07	Картометрический метод	1.00	–
60	483799.98	1281267.30	Картометрический метод	1.00	–

			метод		
61	483804.21	1281289.05	Картометрический метод	1.00	–
62	483814.12	1281310.80	Картометрический метод	1.00	–
63	483813.73	1281323.23	Картометрический метод	1.00	–
64	483807.66	1281330.26	Картометрический метод	1.00	–
65	483789.95	1281336.04	Картометрический метод	1.00	–
66	483787.13	1281346.24	Картометрический метод	1.00	–
67	483803.83	1281369.35	Картометрический метод	1.00	–
68	483800.42	1281378.33	Картометрический метод	1.00	–
69	483793.14	1281381.87	Картометрический метод	1.00	–
70	483781.49	1281378.18	Картометрический метод	1.00	–
71	483768.97	1281373.62	Картометрический метод	1.00	–
72	483757.51	1281369.35	Картометрический метод	1.00	–
73	483752.81	1281377.84	Картометрический метод	1.00	–
74	483753.72	1281387.60	Картометрический метод	1.00	–
75	483761.54	1281401.63	Картометрический метод	1.00	–
76	483756.24	1281413.62	Картометрический метод	1.00	–
77	483744.58	1281420.05	Картометрический метод	1.00	–
78	483729.26	1281424.69	Картометрический метод	1.00	–
79	483722.46	1281435.27	Картометрический метод	1.00	–
80	483721.98	1281443.43	Картометрический метод	1.00	–
81	483728.29	1281456.04	Картометрический метод	1.00	–
82	483751.97	1281462.32	Картометрический метод	1.00	–
83	483775.47	1281461.88	Картометрический метод	1.00	–
84	483784.22	1281474.99	Картометрический метод	1.00	–
85	483777.69	1281488.05	Картометрический метод	1.00	–
86	483756.16	1281491.59	Картометрический метод	1.00	–
87	483744.03	1281498.05	Картометрический метод	1.00	–
88	483744.31	1281511.59	Картометрический метод	1.00	–
89	483748.48	1281530.91	Картометрический метод	1.00	–
90	483739.60	1281547.27	Картометрический метод	1.00	–
91	483706.13	1281574.89	Картометрический метод	1.00	–
92	483691.58	1281566.84	Картометрический метод	1.00	–
93	483684.21	1281545.87	Картометрический метод	1.00	–
94	483674.01	1281536.69	Картометрический метод	1.00	–

			метод		
95	483661.28	1281538.33	Картометрический метод	1.00	–
96	483657.12	1281545.57	Картометрический метод	1.00	–
97	483659.94	1281554.22	Картометрический метод	1.00	–
98	483670.71	1281569.36	Картометрический метод	1.00	–
99	483679.79	1281590.33	Картометрический метод	1.00	–
100	483677.55	1281608.83	Картометрический метод	1.00	–
101	483665.41	1281611.36	Картометрический метод	1.00	–
102	483653.19	1281600.68	Картометрический метод	1.00	–
103	483639.75	1281603.22	Картометрический метод	1.00	–
104	483640.46	1281632.22	Картометрический метод	1.00	–
105	483634.34	1281642.04	Картометрический метод	1.00	–
106	483624.64	1281644.74	Картометрический метод	1.00	–
107	483592.90	1281644.80	Картометрический метод	1.00	–
108	483582.06	1281648.58	Картометрический метод	1.00	–
109	483573.49	1281661.96	Картометрический метод	1.00	–
110	483568.44	1281667.25	Картометрический метод	1.00	–
111	483550.95	1281672.91	Картометрический метод	1.00	–
112	483543.90	1281685.92	Картометрический метод	1.00	–
113	483529.85	1281717.00	Картометрический метод	1.00	–
114	483512.01	1281726.75	Картометрический метод	1.00	–
115	483483.56	1281720.82	Картометрический метод	1.00	–
116	483468.60	1281726.08	Картометрический метод	1.00	–
117	483458.18	1281733.76	Картометрический метод	1.00	–
118	483435.99	1281734.03	Картометрический метод	1.00	–
119	483434.53	1281741.71	Картометрический метод	1.00	–
120	483430.38	1281745.59	Картометрический метод	1.00	–
121	483436.73	1281759.75	Картометрический метод	1.00	–
122	483438.15	1281764.21	Картометрический метод	1.00	–
123	483438.15	1281769.23	Картометрический метод	1.00	–
124	483437.37	1281772.58	Картометрический метод	1.00	–
125	483434.23	1281775.40	Картометрический метод	1.00	–
126	483415.24	1281775.87	Картометрический метод	1.00	–
127	483406.46	1281770.01	Картометрический метод	1.00	–
128	483399.13	1281764.15	Картометрический метод	1.00	–

			метод		
129	483388.39	1281765.62	Картометрический метод	1.00	–
130	483380.58	1281776.84	Картометрический метод	1.00	–
131	483365.93	1281791.98	Картометрический метод	1.00	–
132	483369.04	1281808.17	Картометрический метод	1.00	–
133	483428.85	1281872.83	Картометрический метод	1.00	–
134	483561.58	1282013.06	Картометрический метод	1.00	–
135	483549.21	1282028.89	Картометрический метод	1.00	–
136	483448.18	1282129.62	Картометрический метод	1.00	–
137	483406.53	1282153.70	Картометрический метод	1.00	–
138	483337.40	1282202.22	Картометрический метод	1.00	–
139	483315.87	1282221.99	Картометрический метод	1.00	–
140	483300.48	1282231.66	Картометрический метод	1.00	–
141	483310.77	1282257.61	Картометрический метод	1.00	–
142	483311.10	1282273.84	Картометрический метод	1.00	–
143	483330.05	1282307.25	Картометрический метод	1.00	–
144	483364.16	1282394.50	Картометрический метод	1.00	–
145	483343.26	1282402.60	Картометрический метод	1.00	–
146	483391.37	1282539.85	Картометрический метод	1.00	–
147	483399.64	1282547.54	Картометрический метод	1.00	–
148	483397.49	1282567.54	Картометрический метод	1.00	–
149	483392.65	1282579.00	Картометрический метод	1.00	–
150	483390.32	1282640.56	Картометрический метод	1.00	–
151	483397.11	1282707.36	Картометрический метод	1.00	–
152	483438.18	1282795.13	Картометрический метод	1.00	–
153	483409.38	1282778.94	Картометрический метод	1.00	–
154	483254.67	1282691.97	Картометрический метод	1.00	–
155	483242.29	1282687.49	Картометрический метод	1.00	–
156	483239.08	1282686.32	Картометрический метод	1.00	–
157	483234.91	1282684.81	Картометрический метод	1.00	–
158	483203.07	1282673.25	Картометрический метод	1.00	–
159	483190.16	1282671.06	Картометрический метод	1.00	–
160	483189.78	1282670.99	Картометрический метод	1.00	–
161	483189.54	1282670.95	Картометрический метод	1.00	–
162	483171.86	1282667.94	Картометрический метод	1.00	–

			метод		
163	483166.33	1282681.75	Картометрический метод	1.00	–
164	483164.98	1282685.13	Картометрический метод	1.00	–
165	483163.31	1282689.33	Картометрический метод	1.00	–
166	483143.37	1282739.19	Картометрический метод	1.00	–
167	483140.63	1282739.31	Картометрический метод	1.00	–
168	483132.76	1282758.97	Картометрический метод	1.00	–
169	483117.66	1282752.93	Картометрический метод	1.00	–
170	483122.82	1282740.02	Картометрический метод	1.00	–
171	483075.56	1282741.93	Картометрический метод	1.00	–
172	483032.97	1282743.63	Картометрический метод	1.00	–
173	483009.29	1282750.29	Картометрический метод	1.00	–
174	482991.65	1282755.23	Картометрический метод	1.00	–
175	482990.12	1282758.29	Картометрический метод	1.00	–
176	482988.06	1282762.35	Картометрический метод	1.00	–
177	482980.85	1282771.65	Картометрический метод	1.00	–
178	482975.61	1282778.39	Картометрический метод	1.00	–
179	482969.56	1282799.58	Картометрический метод	1.00	–
180	482963.13	1282822.02	Картометрический метод	1.00	–
181	482939.27	1282946.31	Картометрический метод	1.00	–
182	482935.41	1283010.57	Картометрический метод	1.00	–
183	482934.03	1283021.57	Картометрический метод	1.00	–
184	482933.14	1283028.70	Картометрический метод	1.00	–
185	482931.54	1283041.41	Картометрический метод	1.00	–
186	482932.44	1283106.78	Картометрический метод	1.00	–
187	482921.58	1283149.26	Картометрический метод	1.00	–
188	482858.97	1283121.83	Картометрический метод	1.00	–
189	482777.88	1283114.08	Картометрический метод	1.00	–
190	482749.95	1283128.65	Картометрический метод	1.00	–
191	482715.28	1283158.31	Картометрический метод	1.00	–
192	482705.70	1283176.23	Картометрический метод	1.00	–
193	482687.21	1283206.40	Картометрический метод	1.00	–
194	482673.52	1283216.30	Картометрический метод	1.00	–
195	482653.51	1283229.41	Картометрический метод	1.00	–
196	482629.15	1283228.34	Картометрический метод	1.00	–

			метод		
197	482599.82	1283224.45	Картометрический метод	1.00	–
198	482557.27	1283226.64	Картометрический метод	1.00	–
199	482529.82	1283213.78	Картометрический метод	1.00	–
200	482522.08	1283221.78	Картометрический метод	1.00	–
201	482514.38	1283229.65	Картометрический метод	1.00	–
202	482509.15	1283230.76	Картометрический метод	1.00	–
203	482483.07	1283233.61	Картометрический метод	1.00	–
204	482465.78	1283237.69	Картометрический метод	1.00	–
205	482449.86	1283274.58	Картометрический метод	1.00	–
206	482435.45	1283275.52	Картометрический метод	1.00	–
207	482429.66	1283269.53	Картометрический метод	1.00	–
208	482428.21	1283259.92	Картометрический метод	1.00	–
209	482425.49	1283227.69	Картометрический метод	1.00	–
210	482399.47	1283185.74	Картометрический метод	1.00	–
211	482325.68	1283132.52	Картометрический метод	1.00	–
212	482251.88	1283108.84	Картометрический метод	1.00	–
213	482210.71	1283097.19	Картометрический метод	1.00	–
214	482124.11	1283078.55	Картометрический метод	1.00	–
215	482052.26	1283097.58	Картометрический метод	1.00	–
216	481981.19	1283134.86	Картометрический метод	1.00	–
217	481944.68	1283168.26	Картометрический метод	1.00	–
218	481926.20	1283209.75	Картометрический метод	1.00	–
219	481906.75	1283257.64	Картометрический метод	1.00	–
220	481863.90	1283375.27	Картометрический метод	1.00	–
221	481827.64	1283485.56	Картометрический метод	1.00	–
222	481811.24	1283569.09	Картометрический метод	1.00	–
223	481820.78	1283611.40	Картометрический метод	1.00	–
224	481850.40	1283750.66	Картометрический метод	1.00	–
225	481844.32	1283768.31	Картометрический метод	1.00	–
226	481850.29	1283786.95	Картометрический метод	1.00	–
227	481857.09	1283834.62	Картометрический метод	1.00	–
228	481856.12	1283875.05	Картометрический метод	1.00	–
229	481842.20	1283931.28	Картометрический метод	1.00	–
230	481825.50	1283993.03	Картометрический метод	1.00	–

			метод		
231	481820.94	1284027.95	Картометрический метод	1.00	–
232	481815.18	1284040.28	Картометрический метод	1.00	–
233	481800.67	1284039.85	Картометрический метод	1.00	–
234	481788.37	1284043.80	Картометрический метод	1.00	–
235	481782.46	1284050.76	Картометрический метод	1.00	–
236	481773.98	1284050.75	Картометрический метод	1.00	–
237	481747.37	1284069.98	Картометрический метод	1.00	–
238	481754.36	1284041.34	Картометрический метод	1.00	–
239	481758.04	1284014.44	Картометрический метод	1.00	–
240	481759.30	1283997.06	Картометрический метод	1.00	–
241	481763.22	1283964.29	Картометрический метод	1.00	–
242	481805.71	1283772.77	Картометрический метод	1.00	–
243	481805.14	1283749.47	Картометрический метод	1.00	–
244	481796.39	1283711.41	Картометрический метод	1.00	–
245	481784.95	1283679.37	Картометрический метод	1.00	–
246	481734.84	1283649.66	Картометрический метод	1.00	–
247	481714.46	1283587.32	Картометрический метод	1.00	–
248	481736.36	1283521.71	Картометрический метод	1.00	–
249	481739.37	1283493.70	Картометрический метод	1.00	–
250	481721.43	1283474.10	Картометрический метод	1.00	–
251	481678.71	1283475.69	Картометрический метод	1.00	–
252	481622.51	1283490.71	Картометрический метод	1.00	–
253	481595.89	1283520.43	Картометрический метод	1.00	–
254	481579.78	1283603.15	Картометрический метод	1.00	–
255	481546.48	1283781.89	Картометрический метод	1.00	–
256	481545.47	1283782.62	Картометрический метод	1.00	–
257	481541.39	1283797.27	Картометрический метод	1.00	–
258	481527.77	1283793.31	Картометрический метод	1.00	–
259	481516.79	1283790.68	Картометрический метод	1.00	–
260	481508.88	1283783.65	Картометрический метод	1.00	–
261	481503.60	1283771.78	Картометрический метод	1.00	–
262	481501.84	1283756.40	Картометрический метод	1.00	–
263	481492.62	1283744.09	Картометрический метод	1.00	–
264	481488.29	1283737.23	Картометрический метод	1.00	–

			метод		
265	481494.88	1283725.80	Картометрический метод	1.00	–
266	481497.52	1283717.01	Картометрический метод	1.00	–
267	481499.28	1283707.35	Картометрический метод	1.00	–
268	481508.06	1283695.92	Картометрический метод	1.00	–
269	481514.22	1283682.29	Картометрический метод	1.00	–
270	481515.54	1283672.63	Картометрический метод	1.00	–
271	481516.42	1283659.44	Картометрический метод	1.00	–
272	481521.25	1283649.34	Картометрический метод	1.00	–
273	481523.01	1283639.67	Картометрический метод	1.00	–
274	481519.49	1283620.77	Картометрический метод	1.00	–
275	481520.37	1283611.98	Картометрический метод	1.00	–
276	481506.46	1283620.61	Картометрический метод	1.00	–
277	481492.84	1283639.94	Картометрический метод	1.00	–
278	481481.85	1283656.20	Картометрический метод	1.00	–
279	481484.04	1283677.74	Картометрический метод	1.00	–
280	481487.12	1283687.40	Картометрический метод	1.00	–
281	481481.41	1283709.81	Картометрический метод	1.00	–
282	481469.11	1283730.47	Картометрический метод	1.00	–
283	481461.15	1283747.89	Картометрический метод	1.00	–
284	481459.67	1283744.31	Картометрический метод	1.00	–
285	481459.67	1283694.04	Картометрический метод	1.00	–
286	481474.70	1283634.19	Картометрический метод	1.00	–
287	481474.65	1283596.72	Картометрический метод	1.00	–
288	481466.05	1283583.95	Картометрический метод	1.00	–
289	481425.24	1283583.95	Картометрический метод	1.00	–
290	481400.19	1283591.13	Картометрический метод	1.00	–
291	481329.36	1283585.51	Картометрический метод	1.00	–
292	481326.82	1283609.42	Картометрический метод	1.00	–
293	481263.34	1283595.02	Картометрический метод	1.00	–
294	481223.23	1283597.79	Картометрический метод	1.00	–
295	481220.79	1283586.78	Картометрический метод	1.00	–
296	481219.65	1283567.00	Картометрический метод	1.00	–
297	481217.30	1283538.87	Картометрический метод	1.00	–
298	481217.28	1283507.27	Картометрический метод	1.00	–

			метод		
299	481239.52	1283515.42	Картометрический метод	1.00	–
300	481345.20	1283554.17	Картометрический метод	1.00	–
301	481388.85	1283562.13	Картометрический метод	1.00	–
302	481424.15	1283568.52	Картометрический метод	1.00	–
303	481470.64	1283572.66	Картометрический метод	1.00	–
304	481498.61	1283576.26	Картометрический метод	1.00	–
305	481523.86	1283577.08	Картометрический метод	1.00	–
306	481528.70	1283566.30	Картометрический метод	1.00	–
307	481506.48	1283534.55	Картометрический метод	1.00	–
308	481532.17	1283500.40	Картометрический метод	1.00	–
309	481542.60	1283486.54	Картометрический метод	1.00	–
310	481548.62	1283450.81	Картометрический метод	1.00	–
311	481541.62	1283438.87	Картометрический метод	1.00	–
312	481496.37	1283404.11	Картометрический метод	1.00	–
313	481304.91	1283319.15	Картометрический метод	1.00	–
314	481221.80	1283295.75	Картометрический метод	1.00	–
315	481204.25	1283318.58	Картометрический метод	1.00	–
316	481204.08	1283318.28	Картометрический метод	1.00	–
317	481194.36	1283292.36	Картометрический метод	1.00	–
318	481194.00	1283267.34	Картометрический метод	1.00	–
319	481202.46	1283269.59	Картометрический метод	1.00	–
320	481237.72	1283274.53	Картометрический метод	1.00	–
321	481297.42	1283269.58	Картометрический метод	1.00	–
322	481335.98	1283285.02	Картометрический метод	1.00	–
323	481382.77	1283313.27	Картометрический метод	1.00	–
324	481583.48	1283416.10	Картометрический метод	1.00	–
325	481749.99	1283397.83	Картометрический метод	1.00	–
326	481783.88	1283360.75	Картометрический метод	1.00	–
327	481852.52	1283061.02	Картометрический метод	1.00	–
328	481847.09	1282941.99	Картометрический метод	1.00	–
329	481772.81	1282866.74	Картометрический метод	1.00	–
330	481708.69	1282843.46	Картометрический метод	1.00	–
331	481704.11	1282841.76	Картометрический метод	1.00	–
332	481700.33	1282802.95	Картометрический метод	1.00	–

			метод		
333	481770.42	1282826.24	Картометрический метод	1.00	–
334	481798.95	1282831.91	Картометрический метод	1.00	–
335	481821.71	1282854.19	Картометрический метод	1.00	–
336	481939.39	1282923.22	Картометрический метод	1.00	–
337	481979.40	1282940.66	Картометрический метод	1.00	–
338	482043.73	1282956.77	Картометрический метод	1.00	–
339	482147.79	1282952.86	Картометрический метод	1.00	–
340	482172.47	1282938.75	Картометрический метод	1.00	–
341	482194.09	1282907.57	Картометрический метод	1.00	–
342	482209.49	1282853.24	Картометрический метод	1.00	–
343	482212.65	1282839.41	Картометрический метод	1.00	–
344	482192.34	1282836.81	Картометрический метод	1.00	–
345	482190.96	1282824.47	Картометрический метод	1.00	–
346	482189.26	1282809.07	Картометрический метод	1.00	–
347	482218.73	1282812.84	Картометрический метод	1.00	–
348	482220.03	1282755.80	Картометрический метод	1.00	–
349	482229.37	1282665.39	Картометрический метод	1.00	–
350	482300.61	1282385.51	Картометрический метод	1.00	–
351	482363.09	1282282.08	Картометрический метод	1.00	–
352	482392.95	1282205.38	Картометрический метод	1.00	–
353	482440.04	1282131.01	Картометрический метод	1.00	–
354	482453.98	1282117.38	Картометрический метод	1.00	–
355	482448.34	1282115.31	Картометрический метод	1.00	–
356	482468.30	1282103.58	Картометрический метод	1.00	–
357	482478.89	1282107.52	Картометрический метод	1.00	–
358	482516.25	1282025.38	Картометрический метод	1.00	–
359	482518.07	1282026.20	Картометрический метод	1.00	–
360	482546.14	1282040.86	Картометрический метод	1.00	–
361	482553.65	1282043.56	Картометрический метод	1.00	–
362	482719.58	1281762.82	Картометрический метод	1.00	–
363	482698.56	1281756.10	Картометрический метод	1.00	–
364	482630.37	1281736.71	Картометрический метод	1.00	–
365	482630.26	1281734.13	Картометрический метод	1.00	–
366	482632.66	1281730.64	Картометрический метод	1.00	–

			метод		
367	482659.20	1281691.99	Картометрический метод	1.00	–
368	482667.83	1281640.53	Картометрический метод	1.00	–
369	482664.82	1281563.14	Картометрический метод	1.00	–
370	482652.49	1281534.69	Картометрический метод	1.00	–
371	482627.25	1281527.13	Картометрический метод	1.00	–
372	482576.36	1281527.42	Картометрический метод	1.00	–
373	482558.41	1281543.34	Картометрический метод	1.00	–
374	482544.82	1281563.54	Картометрический метод	1.00	–
375	482513.54	1281611.40	Картометрический метод	1.00	–
376	482355.10	1281604.41	Картометрический метод	1.00	–
377	482219.35	1281596.65	Картометрический метод	1.00	–
378	482185.08	1281603.35	Картометрический метод	1.00	–
379	482170.90	1281629.17	Картометрический метод	1.00	–
380	482176.96	1281695.86	Картометрический метод	1.00	–
381	482205.12	1281737.39	Картометрический метод	1.00	–
382	482211.40	1281746.66	Картометрический метод	1.00	–
383	482238.29	1281767.44	Картометрический метод	1.00	–
384	482314.95	1281788.33	Картометрический метод	1.00	–
385	482396.85	1281785.20	Картометрический метод	1.00	–
386	482455.10	1281727.14	Картометрический метод	1.00	–
387	482495.57	1281731.47	Картометрический метод	1.00	–
388	482502.06	1281745.51	Картометрический метод	1.00	–
389	482485.70	1281845.17	Картометрический метод	1.00	–
390	482476.65	1281912.15	Картометрический метод	1.00	–
391	482458.56	1282006.27	Картометрический метод	1.00	–
392	482449.77	1282001.07	Картометрический метод	1.00	–
393	482452.02	1281938.31	Картометрический метод	1.00	–
394	482452.06	1281937.32	Картометрический метод	1.00	–
395	482452.64	1281921.01	Картометрический метод	1.00	–
396	482445.96	1281901.77	Картометрический метод	1.00	–
397	482425.48	1281887.15	Картометрический метод	1.00	–
398	482370.50	1281876.70	Картометрический метод	1.00	–
399	482333.41	1281869.65	Картометрический метод	1.00	–
400	482258.87	1281845.62	Картометрический метод	1.00	–

			метод		
401	482237.41	1281838.70	Картометрический метод	1.00	–
402	482160.08	1281803.71	Картометрический метод	1.00	–
403	482115.24	1281783.43	Картометрический метод	1.00	–
404	482097.49	1281775.40	Картометрический метод	1.00	–
405	482085.09	1281770.75	Картометрический метод	1.00	–
406	481924.14	1281710.50	Картометрический метод	1.00	–
407	481822.04	1281672.28	Картометрический метод	1.00	–
408	481696.59	1281656.07	Картометрический метод	1.00	–
409	481620.13	1281654.03	Картометрический метод	1.00	–
410	481610.18	1281711.02	Картометрический метод	1.00	–
411	481628.48	1281777.82	Картометрический метод	1.00	–
412	481628.47	1281777.82	Картометрический метод	1.00	–
413	481566.82	1281754.23	Картометрический метод	1.00	–
414	481565.00	1281735.56	Картометрический метод	1.00	–
415	481570.93	1281703.43	Картометрический метод	1.00	–
416	481590.49	1281662.45	Картометрический метод	1.00	–
417	481602.72	1281652.65	Картометрический метод	1.00	–
418	481616.70	1281649.44	Картометрический метод	1.00	–
419	481606.45	1281625.85	Картометрический метод	1.00	–
420	481585.77	1281601.82	Картометрический метод	1.00	–
421	481529.56	1281564.97	Картометрический метод	1.00	–
422	481431.01	1281504.38	Картометрический метод	1.00	–
423	481342.66	1281487.68	Картометрический метод	1.00	–
424	481280.03	1281481.18	Картометрический метод	1.00	–
425	481245.73	1281483.48	Картометрический метод	1.00	–
426	481199.14	1281486.61	Картометрический метод	1.00	–
427	481163.61	1281507.20	Картометрический метод	1.00	–
428	481164.25	1281555.11	Картометрический метод	1.00	–
429	481174.93	1281595.31	Картометрический метод	1.00	–
430	481161.63	1281606.12	Картометрический метод	1.00	–
431	481161.15	1281605.95	Картометрический метод	1.00	–
432	481093.83	1281584.91	Картометрический метод	1.00	–
433	481059.09	1281572.27	Картометрический метод	1.00	–
434	481054.00	1281497.43	Картометрический метод	1.00	–

			метод		
435	481080.70	1281504.81	Картометрический метод	1.00	–
436	481091.68	1281503.05	Картометрический метод	1.00	–
437	481108.38	1281474.92	Картометрический метод	1.00	–
438	481120.97	1281452.99	Картометрический метод	1.00	–
439	481129.95	1281444.07	Картометрический метод	1.00	–
440	481136.50	1281443.72	Картометрический метод	1.00	–
441	481147.11	1281448.62	Картометрический метод	1.00	–
442	481166.40	1281436.42	Картометрический метод	1.00	–
443	481165.50	1281349.45	Картометрический метод	1.00	–
444	481183.03	1281354.26	Картометрический метод	1.00	–
445	481316.26	1281386.06	Картометрический метод	1.00	–
446	481351.60	1281357.71	Картометрический метод	1.00	–
447	481396.67	1281357.71	Картометрический метод	1.00	–
448	481423.07	1281386.06	Картометрический метод	1.00	–
449	481418.28	1281432.02	Картометрический метод	1.00	–
450	481554.93	1281473.14	Картометрический метод	1.00	–
451	481623.25	1281488.00	Картометрический метод	1.00	–
452	481634.50	1281485.65	Картометрический метод	1.00	–
453	481652.12	1281463.04	Картометрический метод	1.00	–
454	481670.07	1281419.40	Картометрический метод	1.00	–
455	481683.11	1281397.70	Картометрический метод	1.00	–
456	481758.88	1281418.72	Картометрический метод	1.00	–
457	481792.81	1281394.69	Картометрический метод	1.00	–
458	481814.81	1281319.59	Картометрический метод	1.00	–
459	481831.27	1281217.01	Картометрический метод	1.00	–
460	481843.93	1281209.09	Картометрический метод	1.00	–
461	481867.58	1281238.85	Картометрический метод	1.00	–
462	481877.59	1281309.59	Картометрический метод	1.00	–
463	481875.63	1281372.41	Картометрический метод	1.00	–
464	481876.91	1281394.06	Картометрический метод	1.00	–
465	482000.36	1281432.80	Картометрический метод	1.00	–
466	482065.73	1281443.39	Картометрический метод	1.00	–
467	482093.56	1281449.61	Картометрический метод	1.00	–
468	482104.38	1281445.14	Картометрический метод	1.00	–

			метод		
469	482110.41	1281413.10	Картометрический метод	1.00	–
470	482124.57	1281344.16	Картометрический метод	1.00	–
471	482140.60	1281316.30	Картометрический метод	1.00	–
472	482161.14	1281314.44	Картометрический метод	1.00	–
473	482204.74	1281325.51	Картометрический метод	1.00	–
474	482223.91	1281330.38	Картометрический метод	1.00	–
475	482229.64	1281342.61	Картометрический метод	1.00	–
476	482223.42	1281356.50	Картометрический метод	1.00	–
477	482202.45	1281400.87	Картометрический метод	1.00	–
478	482191.01	1281433.58	Картометрический метод	1.00	–
479	482184.19	1281448.06	Картометрический метод	1.00	–
480	482189.54	1281462.81	Картометрический метод	1.00	–
481	482222.84	1281471.16	Картометрический метод	1.00	–
482	482262.36	1281486.02	Картометрический метод	1.00	–
483	482368.47	1281516.51	Картометрический метод	1.00	–
484	482400.81	1281522.92	Картометрический метод	1.00	–
485	482448.10	1281532.23	Картометрический метод	1.00	–
486	482484.51	1281538.55	Картометрический метод	1.00	–
487	482517.43	1281523.00	Картометрический метод	1.00	–
488	482529.84	1281477.18	Картометрический метод	1.00	–
489	482543.73	1281464.17	Картометрический метод	1.00	–
490	482562.28	1281457.86	Картометрический метод	1.00	–
491	482579.18	1281454.27	Картометрический метод	1.00	–
492	482602.67	1281383.97	Картометрический метод	1.00	–
493	482607.06	1281373.09	Картометрический метод	1.00	–
494	482622.87	1281377.65	Картометрический метод	1.00	–
495	482643.61	1281377.88	Картометрический метод	1.00	–
496	482693.18	1281383.72	Картометрический метод	1.00	–
497	482762.12	1281387.60	Картометрический метод	1.00	–
498	482795.15	1281375.18	Картометрический метод	1.00	–
499	482820.46	1281317.90	Картометрический метод	1.00	–
500	482880.05	1281344.90	Картометрический метод	1.00	–
501	482949.14	1281404.50	Картометрический метод	1.00	–
502	482988.44	1281441.54	Картометрический метод	1.00	–

			метод		
503	482998.38	1281455.64	Картометрический метод	1.00	–
504	483001.57	1281460.16	Картометрический метод	1.00	–
505	483014.78	1281478.87	Картометрический метод	1.00	–
506	483036.83	1281544.58	Картометрический метод	1.00	–
507	483077.72	1281594.35	Картометрический метод	1.00	–
508	483136.49	1281688.46	Картометрический метод	1.00	–
509	483168.59	1281715.87	Картометрический метод	1.00	–
510	483230.69	1281770.11	Картометрический метод	1.00	–
511	483274.19	1281779.67	Картометрический метод	1.00	–
512	483310.80	1281778.84	Картометрический метод	1.00	–
513	483358.23	1281753.36	Картометрический метод	1.00	–
514	483396.82	1281710.05	Картометрический метод	1.00	–
515	483427.26	1281679.52	Картометрический метод	1.00	–
516	483462.19	1281635.29	Картометрический метод	1.00	–
517	483536.47	1281553.83	Картометрический метод	1.00	–
518	483665.57	1281399.05	Картометрический метод	1.00	–
519	483748.89	1281286.87	Картометрический метод	1.00	–
520	483806.85	1281184.33	Картометрический метод	1.00	–
521	483857.27	1281088.45	Картометрический метод	1.00	–
522	483789.86	1281029.66	Картометрический метод	1.00	–
523	483733.28	1280999.66	Картометрический метод	1.00	–
524	483691.41	1280977.59	Картометрический метод	1.00	–
525	483680.83	1280961.61	Картометрический метод	1.00	–
526	483659.85	1280941.60	Картометрический метод	1.00	–
527	483628.68	1280927.71	Картометрический метод	1.00	–
528	483592.27	1280914.60	Картометрический метод	1.00	–
529	483568.02	1280904.85	Картометрический метод	1.00	–
530	483488.87	1280966.75	Картометрический метод	1.00	–
531	483446.73	1281010.83	Картометрический метод	1.00	–
532	483372.38	1280965.44	Картометрический метод	1.00	–
533	483302.47	1280913.98	Картометрический метод	1.00	–
534	483214.94	1280862.03	Картометрический метод	1.00	–
535	483098.09	1280819.21	Картометрический метод	1.00	–
536	483093.81	1280817.93	Картометрический метод	1.00	–

			метод		
537	483103.35	1280749.98	Картометрический метод	1.00	–
538	483104.08	1280679.06	Картометрический метод	1.00	–
539	483098.74	1280536.47	Картометрический метод	1.00	–
540	483083.30	1280441.76	Картометрический метод	1.00	–
541	483083.09	1280440.49	Картометрический метод	1.00	–
1	483089.88	1280439.13	Картометрический метод	1.00	–
–	–	–	–	–	–
542	481058.96	1281531.32	Картометрический метод	1.00	–
543	481059.14	1281531.41	Картометрический метод	1.00	–
544	481062.48	1281536.39	Картометрический метод	1.00	–
545	481062.41	1281536.58	Картометрический метод	1.00	–
546	481062.15	1281536.48	Картометрический метод	1.00	–
547	481057.50	1281534.72	Картометрический метод	1.00	–
548	481057.45	1281534.52	Картометрический метод	1.00	–
549	481058.84	1281531.57	Картометрический метод	1.00	–
542	481058.96	1281531.32	Картометрический метод	1.00	–
–	–	–	–	–	–
550	481137.18	1281553.03	Картометрический метод	1.00	–
551	481142.73	1281554.96	Картометрический метод	1.00	–
552	481143.00	1281555.05	Картометрический метод	1.00	–
553	481142.93	1281555.24	Картометрический метод	1.00	–
554	481134.90	1281559.76	Картометрический метод	1.00	–
555	481134.71	1281559.70	Картометрический метод	1.00	–
556	481134.80	1281559.43	Картометрический метод	1.00	–
557	481137.00	1281553.11	Картометрический метод	1.00	–
550	481137.18	1281553.03	Картометрический метод	1.00	–
–	–	–	–	–	–
558	481111.03	1281552.32	Картометрический метод	1.00	–
559	481111.04	1281552.57	Картометрический метод	1.00	–
560	481111.26	1281556.54	Картометрический метод	1.00	–
561	481111.27	1281556.82	Картометрический метод	1.00	–
562	481111.07	1281556.83	Картометрический метод	1.00	–
563	481111.06	1281556.55	Картометрический метод	1.00	–
564	481110.84	1281552.58	Картометрический метод	1.00	–
565	481110.83	1281552.33	Картометрический метод	1.00	–

558	481111.03	1281552.32	Картометрический метод	1.00	–
–	–	–	–	–	–
566	482705.37	1281794.36	Картометрический метод	1.00	–
567	482705.76	1281795.28	Картометрический метод	1.00	–
568	482704.84	1281795.67	Картометрический метод	1.00	–
569	482704.45	1281794.74	Картометрический метод	1.00	–
566	482705.37	1281794.36	Картометрический метод	1.00	–
–	–	–	–	–	–
570	482728.05	1281783.83	Картометрический метод	1.00	–
571	482729.05	1281783.83	Картометрический метод	1.00	–
572	482729.01	1281786.37	Картометрический метод	1.00	–
573	482728.01	1281786.37	Картометрический метод	1.00	–
570	482728.05	1281783.83	Картометрический метод	1.00	–
–	–	–	–	–	–
574	482752.55	1281792.76	Картометрический метод	1.00	–
575	482753.49	1281793.11	Картометрический метод	1.00	–
576	482753.14	1281794.05	Картометрический метод	1.00	–
577	482752.20	1281793.70	Картометрический метод	1.00	–
574	482752.55	1281792.76	Картометрический метод	1.00	–
–	–	–	–	–	–
578	482774.58	1281801.34	Картометрический метод	1.00	–
579	482775.51	1281801.70	Картометрический метод	1.00	–
580	482775.15	1281802.64	Картометрический метод	1.00	–
581	482774.22	1281802.27	Картометрический метод	1.00	–
578	482774.58	1281801.34	Картометрический метод	1.00	–
–	–	–	–	–	–
582	482796.78	1281809.72	Картометрический метод	1.00	–
583	482798.91	1281811.13	Картометрический метод	1.00	–
584	482798.37	1281811.97	Картометрический метод	1.00	–
585	482796.24	1281810.56	Картометрический метод	1.00	–
582	482796.78	1281809.72	Картометрический метод	1.00	–
–	–	–	–	–	–
586	482525.50	1282059.75	Картометрический метод	1.00	–
587	482525.76	1282059.86	Картометрический метод	1.00	–
588	482529.98	1282061.75	Картометрический метод	1.00	–
589	482530.20	1282061.85	Картометрический метод	1.00	–
590	482530.12	1282062.04	Картометрический метод	1.00	–

591	482529.89	1282061.93	Картометрический метод	1.00	–
592	482525.67	1282060.04	Картометрический метод	1.00	–
593	482525.42	1282059.93	Картометрический метод	1.00	–
586	482525.50	1282059.75	Картометрический метод	1.00	–
–	–	–	–	–	–
594	482494.12	1282080.56	Картометрический метод	1.00	–
595	482494.27	1282080.70	Картометрический метод	1.00	–
596	482494.09	1282080.90	Картометрический метод	1.00	–
597	482492.30	1282082.91	Картометрический метод	1.00	–
598	482492.58	1282082.30	Картометрический метод	1.00	–
599	482493.94	1282080.77	Картометрический метод	1.00	–
594	482494.12	1282080.56	Картометрический метод	1.00	–
–	–	–	–	–	–
600	482533.74	1282103.05	Картометрический метод	1.00	–
601	482533.93	1282103.13	Картометрический метод	1.00	–
602	482533.83	1282103.36	Картометрический метод	1.00	–
603	482533.65	1282103.28	Картометрический метод	1.00	–
600	482533.74	1282103.05	Картометрический метод	1.00	–
–	–	–	–	–	–
604	482703.86	1282174.07	Картометрический метод	1.00	–
605	482704.13	1282174.17	Картометрический метод	1.00	–
606	482708.63	1282175.90	Картометрический метод	1.00	–
607	482708.86	1282175.99	Картометрический метод	1.00	–
608	482708.79	1282176.17	Картометрический метод	1.00	–
609	482708.55	1282176.08	Картометрический метод	1.00	–
610	482704.05	1282174.36	Картометрический метод	1.00	–
611	482703.79	1282174.26	Картометрический метод	1.00	–
604	482703.86	1282174.07	Картометрический метод	1.00	–
–	–	–	–	–	–
612	482691.71	1282145.97	Картометрический метод	1.00	–
613	482691.90	1282146.02	Картометрический метод	1.00	–
614	482691.84	1282146.26	Картометрический метод	1.00	–
615	482691.65	1282146.22	Картометрический метод	1.00	–
612	482691.71	1282145.97	Картометрический метод	1.00	–
–	–	–	–	–	–
616	482722.43	1282181.70	Картометрический метод	1.00	–
617	482725.65	1282184.85	Картометрический метод	1.00	–

			метод		
618	482722.71	1282187.85	Картометрический метод	1.00	–
619	482719.49	1282184.70	Картометрический метод	1.00	–
616	482722.43	1282181.70	Картометрический метод	1.00	–
–	–	–	–	–	–
620	482740.65	1282155.98	Картометрический метод	1.00	–
621	482740.83	1282156.06	Картометрический метод	1.00	–
622	482740.74	1282156.29	Картометрический метод	1.00	–
623	482740.55	1282156.21	Картометрический метод	1.00	–
620	482740.65	1282155.98	Картометрический метод	1.00	–
–	–	–	–	–	–
624	482830.22	1282139.07	Картометрический метод	1.00	–
625	482830.27	1282139.26	Картометрический метод	1.00	–
626	482825.83	1282145.36	Картометрический метод	1.00	–
627	482825.64	1282145.40	Картометрический метод	1.00	–
628	482825.57	1282145.13	Картометрический метод	1.00	–
629	482824.52	1282140.74	Картометрический метод	1.00	–
630	482824.61	1282140.56	Картометрический метод	1.00	–
631	482829.95	1282139.14	Картометрический метод	1.00	–
624	482830.22	1282139.07	Картометрический метод	1.00	–
–	–	–	–	–	–
632	482928.62	1282167.35	Картометрический метод	1.00	–
633	482928.81	1282167.40	Картометрический метод	1.00	–
634	482928.75	1282167.64	Картометрический метод	1.00	–
635	482928.56	1282167.59	Картометрический метод	1.00	–
632	482928.62	1282167.35	Картометрический метод	1.00	–
–	–	–	–	–	–
636	482993.64	1282192.29	Картометрический метод	1.00	–
637	482997.41	1282194.14	Картометрический метод	1.00	–
638	482995.44	1282198.18	Картометрический метод	1.00	–
639	482991.67	1282196.34	Картометрический метод	1.00	–
636	482993.64	1282192.29	Картометрический метод	1.00	–
–	–	–	–	–	–
640	482998.28	1282187.63	Картометрический метод	1.00	–
641	482998.46	1282187.71	Картометрический метод	1.00	–
642	482998.34	1282187.97	Картометрический метод	1.00	–
643	482996.74	1282191.33	Картометрический метод	1.00	–

644	482996.64	1282191.55	Картометрический метод	1.00	–
645	482996.46	1282191.47	Картометрический метод	1.00	–
646	482996.56	1282191.24	Картометрический метод	1.00	–
647	482998.16	1282187.88	Картометрический метод	1.00	–
640	482998.28	1282187.63	Картометрический метод	1.00	–
–	–	–	–	–	–
648	482999.37	1282185.33	Картометрический метод	1.00	–
649	482999.56	1282185.38	Картометрический метод	1.00	–
650	482999.50	1282185.62	Картометрический метод	1.00	–
651	482999.31	1282185.57	Картометрический метод	1.00	–
648	482999.37	1282185.33	Картометрический метод	1.00	–
–	–	–	–	–	–
652	483068.65	1282203.30	Картометрический метод	1.00	–
653	483068.85	1282203.35	Картометрический метод	1.00	–
654	483068.79	1282203.60	Картометрический метод	1.00	–
655	483068.59	1282203.55	Картометрический метод	1.00	–
652	483068.65	1282203.30	Картометрический метод	1.00	–
–	–	–	–	–	–
656	483140.86	1282221.65	Картометрический метод	1.00	–
657	483141.02	1282221.78	Картометрический метод	1.00	–
658	483140.86	1282221.97	Картометрический метод	1.00	–
659	483137.78	1282225.77	Картометрический метод	1.00	–
660	483137.60	1282225.99	Картометрический метод	1.00	–
661	483137.45	1282225.86	Картометрический метод	1.00	–
662	483137.63	1282225.65	Картометрический метод	1.00	–
663	483140.70	1282221.85	Картометрический метод	1.00	–
656	483140.86	1282221.65	Картометрический метод	1.00	–
–	–	–	–	–	–
664	483176.60	1282301.58	Картометрический метод	1.00	–
665	483176.68	1282301.76	Картометрический метод	1.00	–
666	483176.45	1282301.87	Картометрический метод	1.00	–
667	483176.37	1282301.68	Картометрический метод	1.00	–
664	483176.60	1282301.58	Картометрический метод	1.00	–
–	–	–	–	–	–
668	483216.44	1282393.51	Картометрический метод	1.00	–
669	483216.46	1282393.71	Картометрический метод	1.00	–
670	483216.21	1282393.73	Картометрический метод	1.00	–

			метод		
671	483211.06	1282394.10	Картометрический метод	1.00	–
672	483210.78	1282394.12	Картометрический метод	1.00	–
673	483210.76	1282393.92	Картометрический метод	1.00	–
674	483211.04	1282393.90	Картометрический метод	1.00	–
675	483216.19	1282393.53	Картометрический метод	1.00	–
668	483216.44	1282393.51	Картометрический метод	1.00	–
–	–	–	–	–	–
676	483168.10	1282396.27	Картометрический метод	1.00	–
677	483168.12	1282396.46	Картометрический метод	1.00	–
678	483167.84	1282396.49	Картометрический метод	1.00	–
679	483162.94	1282396.95	Картометрический метод	1.00	–
680	483162.69	1282396.97	Картометрический метод	1.00	–
681	483162.67	1282396.78	Картометрический метод	1.00	–
682	483162.92	1282396.75	Картометрический метод	1.00	–
683	483167.83	1282396.29	Картометрический метод	1.00	–
676	483168.10	1282396.27	Картометрический метод	1.00	–
–	–	–	–	–	–
684	483157.26	1282395.33	Картометрический метод	1.00	–
685	483158.26	1282399.41	Картометрический метод	1.00	–
686	483153.88	1282400.48	Картометрический метод	1.00	–
687	483152.89	1282396.40	Картометрический метод	1.00	–
684	483157.26	1282395.33	Картометрический метод	1.00	–
–	–	–	–	–	–
688	483205.92	1282456.31	Картометрический метод	1.00	–
689	483206.17	1282456.35	Картометрический метод	1.00	–
690	483206.14	1282456.55	Картометрический метод	1.00	–
691	483205.89	1282456.51	Картометрический метод	1.00	–
688	483205.92	1282456.31	Картометрический метод	1.00	–
–	–	–	–	–	–
692	483194.71	1282518.95	Картометрический метод	1.00	–
693	483194.96	1282518.99	Картометрический метод	1.00	–
694	483194.92	1282519.19	Картометрический метод	1.00	–
695	483194.68	1282519.15	Картометрический метод	1.00	–
692	483194.71	1282518.95	Картометрический метод	1.00	–
–	–	–	–	–	–
696	483187.98	1282558.64	Картометрический метод	1.00	–

697	483188.23	1282558.68	Картометрический метод	1.00	–
698	483188.20	1282558.88	Картометрический метод	1.00	–
699	483187.95	1282558.83	Картометрический метод	1.00	–
696	483187.98	1282558.64	Картометрический метод	1.00	–
–	–	–	–	–	–
700	483182.83	1282610.56	Картометрический метод	1.00	–
701	483182.89	1282610.75	Картометрический метод	1.00	–
702	483182.63	1282610.83	Картометрический метод	1.00	–
703	483178.62	1282612.17	Картометрический метод	1.00	–
704	483178.39	1282612.25	Картометрический метод	1.00	–
705	483178.32	1282612.06	Картометрический метод	1.00	–
706	483178.56	1282611.98	Картометрический метод	1.00	–
707	483182.56	1282610.65	Картометрический метод	1.00	–
700	483182.83	1282610.56	Картометрический метод	1.00	–
–	–	–	–	–	–
708	483242.83	1282656.30	Картометрический метод	1.00	–
709	483242.99	1282656.41	Картометрический метод	1.00	–
710	483242.85	1282656.62	Картометрический метод	1.00	–
711	483242.69	1282656.50	Картометрический метод	1.00	–
708	483242.83	1282656.30	Картометрический метод	1.00	–
–	–	–	–	–	–
712	483296.44	1282692.65	Картометрический метод	1.00	–
713	483296.61	1282692.77	Картометрический метод	1.00	–
714	483296.47	1282692.97	Картометрический метод	1.00	–
715	483296.30	1282692.86	Картометрический метод	1.00	–
712	483296.44	1282692.65	Картометрический метод	1.00	–
–	–	–	–	–	–
716	483358.26	1282736.09	Картометрический метод	1.00	–
717	483358.36	1282736.27	Картометрический метод	1.00	–
718	483358.14	1282736.39	Картометрический метод	1.00	–
719	483354.64	1282738.41	Картометрический метод	1.00	–
720	483354.40	1282738.55	Картометрический метод	1.00	–
721	483354.30	1282738.37	Картометрический метод	1.00	–
722	483354.54	1282738.23	Картометрический метод	1.00	–
723	483358.04	1282736.22	Картометрический метод	1.00	–
716	483358.26	1282736.09	Картометрический метод	1.00	–

–	–	–	–	–	–
724	481290.36	1283554.45	Картометрический метод	1.00	–
725	481290.38	1283554.64	Картометрический метод	1.00	–
726	481290.13	1283554.67	Картометрический метод	1.00	–
727	481290.11	1283554.47	Картометрический метод	1.00	–
724	481290.36	1283554.45	Картометрический метод	1.00	–
–	–	–	–	–	–
728	481265.69	1283275.34	Картометрический метод	1.00	–
729	481265.71	1283275.54	Картометрический метод	1.00	–
730	481265.46	1283275.56	Картометрический метод	1.00	–
731	481265.45	1283275.36	Картометрический метод	1.00	–
728	481265.69	1283275.34	Картометрический метод	1.00	–
–	–	–	–	–	–
732	482479.75	1282164.74	Картометрический метод	1.00	–
733	482481.54	1282165.62	Картометрический метод	1.00	–
734	482480.71	1282167.58	Картометрический метод	1.00	–
735	482478.92	1282166.70	Картометрический метод	1.00	–
732	482479.75	1282164.74	Картометрический метод	1.00	–
–	–	–	–	–	–
736	482595.92	1282200.00	Картометрический метод	1.00	–
737	482600.18	1282201.79	Картометрический метод	1.00	–
738	482596.14	1282212.15	Картометрический метод	1.00	–
739	482591.88	1282210.36	Картометрический метод	1.00	–
736	482595.92	1282200.00	Картометрический метод	1.00	–

3. Сведения о характерных точках части (частей) границы объекта

Обозначение характерных точек части границы	Координаты, м		Метод определения координат характерной точки	Средняя квадратическая погрешность положения характерной точки (M _t), м	Описание обозначения точки на местности (при наличии)
	X	Y			
1	2	3	4	5	6
–	–	–	–	–	–

Текстовое описание местоположения границ объекта		
Прохождение границы		Описание прохождения границы
от точки	до точки	
1	2	3
1	2	Далее - 14.5 м на север до т. №2
2	3	Далее - 59.9 м на север до т. №3
3	4	Далее - 150.7 м на северо-восток до т. №4
4	5	Далее - 40.6 м на север до т. №5
5	6	Далее - 56.0 м на северо-восток до т. №6
6	7	Далее - 33.5 м на северо-восток до т. №7
7	8	Далее - 118.7 м на северо-восток до т. №8
8	9	Далее - 46.2 м на северо-восток до т. №9
9	10	Далее - 164.3 м на северо-восток до т. №10
10	11	Далее - 17.2 м на северо-восток до т. №11
11	12	Далее - 12.5 м на юго-восток до т. №12
12	13	Далее - 46.8 м на юго-восток до т. №13
13	14	Далее - 12.0 м на восток до т. №14
14	15	Далее - 14.7 м на северо-восток до т. №15
15	16	Далее - 54.0 м на северо-восток до т. №16
16	17	Далее - 23.9 м на северо-восток до т. №17
17	18	Далее - 49.0 м на северо-восток до т. №18
18	19	Далее - 45.2 м на северо-восток до т. №19
19	20	Далее - 10.9 м на северо-восток до т. №20
20	21	Далее - 31.3 м на северо-восток до т. №21
21	22	Далее - 31.3 м на северо-восток до т. №22
22	23	Далее - 16.0 м на северо-восток до т. №23
23	24	Далее - 18.1 м на север до т. №24
24	25	Далее - 35.6 м на северо-запад до т. №25
25	26	Далее - 57.6 м на северо-запад до т. №26
26	27	Далее - 50.6 м на северо-запад до т. №27
27	28	Далее - 43.6 м на северо-запад до т. №28
28	29	Далее - 42.0 м на северо-запад до т. №29
29	30	Далее - 14.5 м на запад до т. №30
30	31	Далее - 8.9 м на север до т. №31
31	32	Далее - 12.0 м на север до т. №32
32	33	Далее - 13.5 м на север до т. №33
33	34	Далее - 14.0 м на северо-восток до т. №34
34	35	Далее - 6.5 м на северо-восток до т. №35
35	36	Далее - 6.2 м на восток до т. №36
36	37	Далее - 104.0 м на юго-восток до т. №37
37	38	Далее - 68.8 м на юго-восток до т. №38
38	39	Далее - 15.5 м на юг до т. №39
39	40	Далее - 7.1 м на восток до т. №40
40	41	Далее - 17.1 м на северо-восток до т. №41
41	42	Далее - 21.7 м на северо-восток до т. №42
42	43	Далее - 15.1 м на восток до т. №43
43	44	Далее - 15.3 м на юго-восток до т. №44
44	45	Далее - 33.7 м на юг до т. №45
45	46	Далее - 8.9 м на юг до т. №46
46	47	Далее - 6.9 м на юго-восток до т. №47
47	48	Далее - 12.2 м на восток до т. №48
48	49	Далее - 16.0 м на юго-восток до т. №49
49	50	Далее - 18.5 м на юг до т. №50
50	51	Далее - 14.4 м на восток до т. №51
51	52	Далее - 22.6 м на северо-восток до т. №52
52	53	Далее - 13.0 м на восток до т. №53

53	54	Далее - 28.1 м на юг до т. №54
54	55	Далее - 34.0 м на восток до т. №55
55	56	Далее - 25.4 м на юго-восток до т. №56
56	57	Далее - 48.9 м на восток до т. №57
57	58	Далее - 20.4 м на юго-восток до т. №58
58	59	Далее - 32.0 м на юг до т. №59
59	60	Далее - 12.7 м на восток до т. №60
60	61	Далее - 22.2 м на восток до т. №61
61	62	Далее - 23.9 м на северо-восток до т. №62
62	63	Далее - 12.4 м на восток до т. №63
63	64	Далее - 9.3 м на юго-восток до т. №64
64	65	Далее - 18.6 м на юг до т. №65
65	66	Далее - 10.6 м на восток до т. №66
66	67	Далее - 28.5 м на северо-восток до т. №67
67	68	Далее - 9.6 м на восток до т. №68
68	69	Далее - 8.1 м на юго-восток до т. №69
69	70	Далее - 12.2 м на юг до т. №70
70	71	Далее - 13.3 м на юг до т. №71
71	72	Далее - 12.2 м на юг до т. №72
72	73	Далее - 9.7 м на юго-восток до т. №73
73	74	Далее - 9.8 м на восток до т. №74
74	75	Далее - 16.1 м на северо-восток до т. №75
75	76	Далее - 13.1 м на юго-восток до т. №76
76	77	Далее - 13.3 м на юго-восток до т. №77
77	78	Далее - 16.0 м на юг до т. №78
78	79	Далее - 12.6 м на юго-восток до т. №79
79	80	Далее - 8.2 м на восток до т. №80
80	81	Далее - 14.1 м на северо-восток до т. №81
81	82	Далее - 24.5 м на север до т. №82
82	83	Далее - 23.5 м на север до т. №83
83	84	Далее - 15.8 м на северо-восток до т. №84
84	85	Далее - 14.6 м на юго-восток до т. №85
85	86	Далее - 21.8 м на юг до т. №86
86	87	Далее - 13.7 м на юго-восток до т. №87
87	88	Далее - 13.5 м на восток до т. №88
88	89	Далее - 19.8 м на восток до т. №89
89	90	Далее - 18.6 м на юго-восток до т. №90
90	91	Далее - 43.4 м на юго-восток до т. №91
91	92	Далее - 16.6 м на юго-запад до т. №92
92	93	Далее - 22.2 м на запад до т. №93
93	94	Далее - 13.7 м на юго-запад до т. №94
94	95	Далее - 12.8 м на юг до т. №95
95	96	Далее - 8.3 м на юго-восток до т. №96
96	97	Далее - 9.1 м на восток до т. №97
97	98	Далее - 18.6 м на северо-восток до т. №98
98	99	Далее - 22.9 м на северо-восток до т. №99
99	100	Далее - 18.6 м на восток до т. №100
100	101	Далее - 12.4 м на юг до т. №101
101	102	Далее - 16.2 м на юго-запад до т. №102
102	103	Далее - 13.7 м на юг до т. №103
103	104	Далее - 29.0 м на восток до т. №104
104	105	Далее - 11.6 м на юго-восток до т. №105
105	106	Далее - 10.1 м на юг до т. №106
106	107	Далее - 31.7 м на юг до т. №107
107	108	Далее - 11.5 м на юг до т. №108
108	109	Далее - 15.9 м на юго-восток до т. №109
109	110	Далее - 7.3 м на юго-восток до т. №110

110	111	Далее - 18.4 м на юг до т. №111
111	112	Далее - 14.8 м на юго-восток до т. №112
112	113	Далее - 34.1 м на юго-восток до т. №113
113	114	Далее - 20.3 м на юго-восток до т. №114
114	115	Далее - 29.1 м на юг до т. №115
115	116	Далее - 15.9 м на юг до т. №116
116	117	Далее - 12.9 м на юго-восток до т. №117
117	118	Далее - 22.2 м на юг до т. №118
118	119	Далее - 7.8 м на восток до т. №119
119	120	Далее - 5.7 м на юго-восток до т. №120
120	121	Далее - 15.5 м на северо-восток до т. №121
121	122	Далее - 4.7 м на восток до т. №122
122	123	Далее - 5.0 м на восток до т. №123
123	124	Далее - 3.4 м на восток до т. №124
124	125	Далее - 4.2 м на юго-восток до т. №125
125	126	Далее - 19.0 м на юг до т. №126
126	127	Далее - 10.6 м на юго-запад до т. №127
127	128	Далее - 9.4 м на юго-запад до т. №128
128	129	Далее - 10.8 м на юг до т. №129
129	130	Далее - 13.7 м на юго-восток до т. №130
130	131	Далее - 21.1 м на юго-восток до т. №131
131	132	Далее - 16.5 м на восток до т. №132
132	133	Далее - 88.1 м на северо-восток до т. №133
133	134	Далее - 193.1 м на северо-восток до т. №134
134	135	Далее - 20.1 м на юго-восток до т. №135
135	136	Далее - 142.7 м на юго-восток до т. №136
136	137	Далее - 48.1 м на юго-восток до т. №137
137	138	Далее - 84.5 м на юго-восток до т. №138
138	139	Далее - 29.2 м на юго-восток до т. №139
139	140	Далее - 18.2 м на юго-восток до т. №140
140	141	Далее - 27.9 м на восток до т. №141
141	142	Далее - 16.2 м на восток до т. №142
142	143	Далее - 38.4 м на северо-восток до т. №143
143	144	Далее - 93.7 м на восток до т. №144
144	145	Далее - 22.4 м на юг до т. №145
145	146	Далее - 145.4 м на восток до т. №146
146	147	Далее - 11.3 м на северо-восток до т. №147
147	148	Далее - 20.1 м на восток до т. №148
148	149	Далее - 12.4 м на юго-восток до т. №149
149	150	Далее - 61.6 м на восток до т. №150
150	151	Далее - 67.1 м на восток до т. №151
151	152	Далее - 96.9 м на северо-восток до т. №152
152	153	Далее - 33.0 м на юго-запад до т. №153
153	154	Далее - 177.5 м на юго-запад до т. №154
154	155	Далее - 13.2 м на юг до т. №155
155	156	Далее - 3.4 м на юг до т. №156
156	157	Далее - 4.4 м на юг до т. №157
157	158	Далее - 33.9 м на юг до т. №158
158	159	Далее - 13.1 м на юг до т. №159
159	160	Далее - 0.4 м на юг до т. №160
160	161	Далее - 0.2 м на юг до т. №161
161	162	Далее - 17.9 м на юг до т. №162
162	163	Далее - 14.9 м на восток до т. №163
163	164	Далее - 3.6 м на восток до т. №164
164	165	Далее - 4.5 м на восток до т. №165
165	166	Далее - 53.7 м на восток до т. №166
166	167	Далее - 2.7 м на юг до т. №167

167	168	Далее - 21.2 м на восток до т. №168
168	169	Далее - 16.3 м на юг до т. №169
169	170	Далее - 13.9 м на запад до т. №170
170	171	Далее - 47.3 м на юг до т. №171
171	172	Далее - 42.6 м на юг до т. №172
172	173	Далее - 24.6 м на юг до т. №173
173	174	Далее - 18.3 м на юг до т. №174
174	175	Далее - 3.4 м на юго-восток до т. №175
175	176	Далее - 4.5 м на юго-восток до т. №176
176	177	Далее - 11.8 м на юго-восток до т. №177
177	178	Далее - 8.5 м на юго-восток до т. №178
178	179	Далее - 22.0 м на восток до т. №179
179	180	Далее - 23.3 м на восток до т. №180
180	181	Далее - 126.6 м на восток до т. №181
181	182	Далее - 64.4 м на восток до т. №182
182	183	Далее - 11.1 м на восток до т. №183
183	184	Далее - 7.2 м на восток до т. №184
184	185	Далее - 12.8 м на восток до т. №185
185	186	Далее - 65.4 м на восток до т. №186
186	187	Далее - 43.9 м на восток до т. №187
187	188	Далее - 68.4 м на юго-запад до т. №188
188	189	Далее - 81.5 м на юг до т. №189
189	190	Далее - 31.5 м на юго-восток до т. №190
190	191	Далее - 45.6 м на юго-восток до т. №191
191	192	Далее - 20.3 м на юго-восток до т. №192
192	193	Далее - 35.4 м на юго-восток до т. №193
193	194	Далее - 16.9 м на юго-восток до т. №194
194	195	Далее - 23.9 м на юго-восток до т. №195
195	196	Далее - 24.4 м на юг до т. №196
196	197	Далее - 29.6 м на юг до т. №197
197	198	Далее - 42.6 м на юг до т. №198
198	199	Далее - 30.3 м на юго-запад до т. №199
199	200	Далее - 11.1 м на юго-восток до т. №200
200	201	Далее - 11.0 м на юго-восток до т. №201
201	202	Далее - 5.3 м на юг до т. №202
202	203	Далее - 26.2 м на юг до т. №203
203	204	Далее - 17.8 м на юг до т. №204
204	205	Далее - 40.2 м на юго-восток до т. №205
205	206	Далее - 14.4 м на юг до т. №206
206	207	Далее - 8.3 м на юго-запад до т. №207
207	208	Далее - 9.7 м на запад до т. №208
208	209	Далее - 32.3 м на запад до т. №209
209	210	Далее - 49.4 м на юго-запад до т. №210
210	211	Далее - 91.0 м на юго-запад до т. №211
211	212	Далее - 77.5 м на юг до т. №212
212	213	Далее - 42.8 м на юг до т. №213
213	214	Далее - 88.6 м на юг до т. №214
214	215	Далее - 74.3 м на юг до т. №215
215	216	Далее - 80.3 м на юго-восток до т. №216
216	217	Далее - 49.5 м на юго-восток до т. №217
217	218	Далее - 45.4 м на юго-восток до т. №218
218	219	Далее - 51.7 м на восток до т. №219
219	220	Далее - 125.2 м на восток до т. №220
220	221	Далее - 116.1 м на восток до т. №221
221	222	Далее - 85.1 м на восток до т. №222
222	223	Далее - 43.4 м на восток до т. №223
223	224	Далее - 142.4 м на восток до т. №224

224	225	Далее - 18.7 м на восток до т. №225
225	226	Далее - 19.6 м на восток до т. №226
226	227	Далее - 48.1 м на восток до т. №227
227	228	Далее - 40.4 м на восток до т. №228
228	229	Далее - 57.9 м на восток до т. №229
229	230	Далее - 64.0 м на восток до т. №230
230	231	Далее - 35.2 м на восток до т. №231
231	232	Далее - 13.6 м на юго-восток до т. №232
232	233	Далее - 14.5 м на юг до т. №233
233	234	Далее - 12.9 м на юг до т. №234
234	235	Далее - 9.1 м на юго-восток до т. №235
235	236	Далее - 8.5 м на юг до т. №236
236	237	Далее - 32.8 м на юго-восток до т. №237
237	238	Далее - 29.5 м на запад до т. №238
238	239	Далее - 27.1 м на запад до т. №239
239	240	Далее - 17.4 м на запад до т. №240
240	241	Далее - 33.0 м на запад до т. №241
241	242	Далее - 196.2 м на запад до т. №242
242	243	Далее - 23.3 м на запад до т. №243
243	244	Далее - 39.0 м на запад до т. №244
244	245	Далее - 34.0 м на запад до т. №245
245	246	Далее - 58.3 м на юго-запад до т. №246
246	247	Далее - 65.6 м на запад до т. №247
247	248	Далее - 69.2 м на запад до т. №248
248	249	Далее - 28.2 м на запад до т. №249
249	250	Далее - 26.6 м на юго-запад до т. №250
250	251	Далее - 42.8 м на юг до т. №251
251	252	Далее - 58.2 м на юг до т. №252
252	253	Далее - 39.9 м на юго-восток до т. №253
253	254	Далее - 84.3 м на восток до т. №254
254	255	Далее - 181.8 м на восток до т. №255
255	256	Далее - 1.3 м на юго-восток до т. №256
256	257	Далее - 15.2 м на восток до т. №257
257	258	Далее - 14.2 м на юг до т. №258
258	259	Далее - 11.3 м на юг до т. №259
259	260	Далее - 10.6 м на юго-запад до т. №260
260	261	Далее - 13.0 м на юго-запад до т. №261
261	262	Далее - 15.5 м на запад до т. №262
262	263	Далее - 15.4 м на юго-запад до т. №263
263	264	Далее - 8.1 м на юго-запад до т. №264
264	265	Далее - 13.2 м на северо-запад до т. №265
265	266	Далее - 9.2 м на запад до т. №266
266	267	Далее - 9.8 м на запад до т. №267
267	268	Далее - 14.4 м на северо-запад до т. №268
268	269	Далее - 15.0 м на северо-запад до т. №269
269	270	Далее - 9.8 м на запад до т. №270
270	271	Далее - 13.2 м на запад до т. №271
271	272	Далее - 11.2 м на северо-запад до т. №272
272	273	Далее - 9.8 м на запад до т. №273
273	274	Далее - 19.2 м на запад до т. №274
274	275	Далее - 8.8 м на запад до т. №275
275	276	Далее - 16.4 м на юго-восток до т. №276
276	277	Далее - 23.6 м на юго-восток до т. №277
277	278	Далее - 19.6 м на юго-восток до т. №278
278	279	Далее - 21.6 м на восток до т. №279
279	280	Далее - 10.1 м на восток до т. №280
280	281	Далее - 23.1 м на восток до т. №281

281	282	Далее - 24.0 м на юго-восток до т. №282
282	283	Далее - 19.1 м на юго-восток до т. №283
283	284	Далее - 3.9 м на запад до т. №284
284	285	Далее - 50.3 м на запад до т. №285
285	286	Далее - 61.7 м на запад до т. №286
286	287	Далее - 37.5 м на запад до т. №287
287	288	Далее - 15.4 м на юго-запад до т. №288
288	289	Далее - 40.8 м на юг до т. №289
289	290	Далее - 26.1 м на юг до т. №290
290	291	Далее - 71.0 м на юг до т. №291
291	292	Далее - 24.0 м на восток до т. №292
292	293	Далее - 65.1 м на юг до т. №293
293	294	Далее - 40.2 м на юг до т. №294
294	295	Далее - 11.3 м на запад до т. №295
295	296	Далее - 19.8 м на запад до т. №296
296	297	Далее - 28.2 м на запад до т. №297
297	298	Далее - 31.6 м на запад до т. №298
298	299	Далее - 23.7 м на север до т. №299
299	300	Далее - 112.6 м на север до т. №300
300	301	Далее - 44.4 м на север до т. №301
301	302	Далее - 35.9 м на север до т. №302
302	303	Далее - 46.7 м на север до т. №303
303	304	Далее - 28.2 м на север до т. №304
304	305	Далее - 25.3 м на север до т. №305
305	306	Далее - 11.8 м на северо-запад до т. №306
306	307	Далее - 38.8 м на юго-запад до т. №307
307	308	Далее - 42.7 м на северо-запад до т. №308
308	309	Далее - 17.4 м на северо-запад до т. №309
309	310	Далее - 36.2 м на запад до т. №310
310	311	Далее - 13.8 м на юго-запад до т. №311
311	312	Далее - 57.1 м на юго-запад до т. №312
312	313	Далее - 209.5 м на юго-запад до т. №313
313	314	Далее - 86.3 м на юг до т. №314
314	315	Далее - 28.8 м на юго-восток до т. №315
315	316	Далее - 0.3 м на юго-запад до т. №316
316	317	Далее - 27.7 м на запад до т. №317
317	318	Далее - 25.0 м на запад до т. №318
318	319	Далее - 8.8 м на север до т. №319
319	320	Далее - 35.6 м на север до т. №320
320	321	Далее - 59.9 м на север до т. №321
321	322	Далее - 41.5 м на север до т. №322
322	323	Далее - 54.7 м на северо-восток до т. №323
323	324	Далее - 225.5 м на северо-восток до т. №324
324	325	Далее - 167.5 м на север до т. №325
325	326	Далее - 50.2 м на северо-запад до т. №326
326	327	Далее - 307.5 м на запад до т. №327
327	328	Далее - 119.2 м на запад до т. №328
328	329	Далее - 105.7 м на юго-запад до т. №329
329	330	Далее - 68.2 м на юг до т. №330
330	331	Далее - 4.9 м на юг до т. №331
331	332	Далее - 39.0 м на запад до т. №332
332	333	Далее - 73.9 м на север до т. №333
333	334	Далее - 29.1 м на север до т. №334
334	335	Далее - 31.9 м на северо-восток до т. №335
335	336	Далее - 136.4 м на северо-восток до т. №336
336	337	Далее - 43.6 м на северо-восток до т. №337
337	338	Далее - 66.3 м на север до т. №338

338	339	Далее - 104.1 м на север до т. №339
339	340	Далее - 28.4 м на северо-запад до т. №340
340	341	Далее - 37.9 м на северо-запад до т. №341
341	342	Далее - 56.5 м на запад до т. №342
342	343	Далее - 14.2 м на запад до т. №343
343	344	Далее - 20.5 м на юг до т. №344
344	345	Далее - 12.4 м на запад до т. №345
345	346	Далее - 15.5 м на запад до т. №346
346	347	Далее - 29.7 м на север до т. №347
347	348	Далее - 57.0 м на запад до т. №348
348	349	Далее - 90.9 м на запад до т. №349
349	350	Далее - 288.8 м на запад до т. №350
350	351	Далее - 120.8 м на северо-запад до т. №351
351	352	Далее - 82.3 м на запад до т. №352
352	353	Далее - 88.0 м на северо-запад до т. №353
353	354	Далее - 19.5 м на северо-запад до т. №354
354	355	Далее - 6.0 м на юг до т. №355
355	356	Далее - 23.1 м на северо-запад до т. №356
356	357	Далее - 11.3 м на север до т. №357
357	358	Далее - 90.2 м на северо-запад до т. №358
358	359	Далее - 2.0 м на северо-восток до т. №359
359	360	Далее - 31.7 м на северо-восток до т. №360
360	361	Далее - 8.0 м на север до т. №361
361	362	Далее - 326.1 м на северо-запад до т. №362
362	363	Далее - 22.1 м на юг до т. №363
363	364	Далее - 70.9 м на юг до т. №364
364	365	Далее - 2.6 м на запад до т. №365
365	366	Далее - 4.2 м на северо-запад до т. №366
366	367	Далее - 46.9 м на северо-запад до т. №367
367	368	Далее - 52.2 м на запад до т. №368
368	369	Далее - 77.5 м на запад до т. №369
369	370	Далее - 31.0 м на юго-запад до т. №370
370	371	Далее - 26.4 м на юг до т. №371
371	372	Далее - 50.9 м на юг до т. №372
372	373	Далее - 24.0 м на юго-восток до т. №373
373	374	Далее - 24.4 м на юго-восток до т. №374
374	375	Далее - 57.2 м на юго-восток до т. №375
375	376	Далее - 158.6 м на юг до т. №376
376	377	Далее - 136.0 м на юг до т. №377
377	378	Далее - 34.9 м на юг до т. №378
378	379	Далее - 29.5 м на юго-восток до т. №379
379	380	Далее - 67.0 м на восток до т. №380
380	381	Далее - 50.2 м на северо-восток до т. №381
381	382	Далее - 11.2 м на северо-восток до т. №382
382	383	Далее - 34.0 м на северо-восток до т. №383
383	384	Далее - 79.5 м на север до т. №384
384	385	Далее - 82.0 м на север до т. №385
385	386	Далее - 82.2 м на северо-запад до т. №386
386	387	Далее - 40.7 м на север до т. №387
387	388	Далее - 15.5 м на северо-восток до т. №388
388	389	Далее - 101.0 м на восток до т. №389
389	390	Далее - 67.6 м на восток до т. №390
390	391	Далее - 95.8 м на восток до т. №391
391	392	Далее - 10.2 м на юго-запад до т. №392
392	393	Далее - 62.8 м на запад до т. №393
393	394	Далее - 1.0 м на запад до т. №394
394	395	Далее - 16.3 м на запад до т. №395

395	396	Далее - 20.4 м на запад до т. №396
396	397	Далее - 25.2 м на юго-запад до т. №397
397	398	Далее - 56.0 м на юг до т. №398
398	399	Далее - 37.8 м на юг до т. №399
399	400	Далее - 78.3 м на юг до т. №400
400	401	Далее - 22.6 м на юг до т. №401
401	402	Далее - 84.9 м на юго-запад до т. №402
402	403	Далее - 49.2 м на юго-запад до т. №403
403	404	Далее - 19.5 м на юго-запад до т. №404
404	405	Далее - 13.2 м на юг до т. №405
405	406	Далее - 171.9 м на юг до т. №406
406	407	Далее - 109.0 м на юг до т. №407
407	408	Далее - 126.5 м на юг до т. №408
408	409	Далее - 76.5 м на юг до т. №409
409	410	Далее - 57.9 м на восток до т. №410
410	411	Далее - 69.3 м на восток до т. №411
411	412	Далее - 0.0 м на юг до т. №412
412	413	Далее - 66.0 м на юг до т. №413
413	414	Далее - 18.8 м на запад до т. №414
414	415	Далее - 32.7 м на запад до т. №415
415	416	Далее - 45.4 м на северо-запад до т. №416
416	417	Далее - 15.7 м на северо-запад до т. №417
417	418	Далее - 14.3 м на север до т. №418
418	419	Далее - 25.7 м на юго-запад до т. №419
419	420	Далее - 31.7 м на юго-запад до т. №420
420	421	Далее - 67.2 м на юго-запад до т. №421
421	422	Далее - 115.7 м на юго-запад до т. №422
422	423	Далее - 89.9 м на юг до т. №423
423	424	Далее - 63.0 м на юг до т. №424
424	425	Далее - 34.4 м на юг до т. №425
425	426	Далее - 46.7 м на юг до т. №426
426	427	Далее - 41.1 м на юго-восток до т. №427
427	428	Далее - 47.9 м на восток до т. №428
428	429	Далее - 41.6 м на восток до т. №429
429	430	Далее - 17.1 м на юго-восток до т. №430
430	431	Далее - 0.5 м на юг до т. №431
431	432	Далее - 70.5 м на юг до т. №432
432	433	Далее - 37.0 м на юг до т. №433
433	434	Далее - 75.0 м на запад до т. №434
434	435	Далее - 27.7 м на север до т. №435
435	436	Далее - 11.1 м на север до т. №436
436	437	Далее - 32.7 м на северо-запад до т. №437
437	438	Далее - 25.3 м на северо-запад до т. №438
438	439	Далее - 12.7 м на северо-запад до т. №439
439	440	Далее - 6.6 м на север до т. №440
440	441	Далее - 11.7 м на северо-восток до т. №441
441	442	Далее - 22.8 м на северо-запад до т. №442
442	443	Далее - 87.0 м на запад до т. №443
443	444	Далее - 18.2 м на север до т. №444
444	445	Далее - 137.0 м на север до т. №445
445	446	Далее - 45.3 м на северо-запад до т. №446
446	447	Далее - 45.1 м на север до т. №447
447	448	Далее - 38.7 м на северо-восток до т. №448
448	449	Далее - 46.2 м на восток до т. №449
449	450	Далее - 142.7 м на север до т. №450
450	451	Далее - 69.9 м на север до т. №451
451	452	Далее - 11.5 м на север до т. №452

452	453	Далее - 28.7 м на северо-запад до т. №453
453	454	Далее - 47.2 м на запад до т. №454
454	455	Далее - 25.3 м на северо-запад до т. №455
455	456	Далее - 78.6 м на север до т. №456
456	457	Далее - 41.6 м на северо-запад до т. №457
457	458	Далее - 78.3 м на запад до т. №458
458	459	Далее - 103.9 м на запад до т. №459
459	460	Далее - 14.9 м на северо-запад до т. №460
460	461	Далее - 38.0 м на северо-восток до т. №461
461	462	Далее - 71.4 м на восток до т. №462
462	463	Далее - 62.9 м на восток до т. №463
463	464	Далее - 21.7 м на восток до т. №464
464	465	Далее - 129.4 м на север до т. №465
465	466	Далее - 66.2 м на север до т. №466
466	467	Далее - 28.5 м на север до т. №467
467	468	Далее - 11.7 м на север до т. №468
468	469	Далее - 32.6 м на запад до т. №469
469	470	Далее - 70.4 м на запад до т. №470
470	471	Далее - 32.1 м на северо-запад до т. №471
471	472	Далее - 20.6 м на север до т. №472
472	473	Далее - 45.0 м на север до т. №473
473	474	Далее - 19.8 м на север до т. №474
474	475	Далее - 13.5 м на северо-восток до т. №475
475	476	Далее - 15.2 м на юго-восток до т. №476
476	477	Далее - 49.1 м на юго-восток до т. №477
477	478	Далее - 34.6 м на восток до т. №478
478	479	Далее - 16.0 м на юго-восток до т. №479
479	480	Далее - 15.7 м на восток до т. №480
480	481	Далее - 34.3 м на север до т. №481
481	482	Далее - 42.2 м на север до т. №482
482	483	Далее - 110.4 м на север до т. №483
483	484	Далее - 33.0 м на север до т. №484
484	485	Далее - 48.2 м на север до т. №485
485	486	Далее - 37.0 м на север до т. №486
486	487	Далее - 36.4 м на северо-запад до т. №487
487	488	Далее - 47.5 м на запад до т. №488
488	489	Далее - 19.0 м на северо-запад до т. №489
489	490	Далее - 19.6 м на север до т. №490
490	491	Далее - 17.3 м на север до т. №491
491	492	Далее - 74.1 м на запад до т. №492
492	493	Далее - 11.7 м на запад до т. №493
493	494	Далее - 16.4 м на север до т. №494
494	495	Далее - 20.7 м на север до т. №495
495	496	Далее - 49.9 м на север до т. №496
496	497	Далее - 69.0 м на север до т. №497
497	498	Далее - 35.3 м на север до т. №498
498	499	Далее - 62.6 м на северо-запад до т. №499
499	500	Далее - 65.4 м на северо-восток до т. №500
500	501	Далее - 91.2 м на северо-восток до т. №501
501	502	Далее - 54.0 м на северо-восток до т. №502
502	503	Далее - 17.3 м на северо-восток до т. №503
503	504	Далее - 5.5 м на северо-восток до т. №504
504	505	Далее - 22.9 м на северо-восток до т. №505
505	506	Далее - 69.3 м на восток до т. №506
506	507	Далее - 64.4 м на северо-восток до т. №507
507	508	Далее - 111.0 м на северо-восток до т. №508
508	509	Далее - 42.2 м на северо-восток до т. №509

509	510	Далее - 82.5 м на северо-восток до т. №510
510	511	Далее - 44.5 м на север до т. №511
511	512	Далее - 36.6 м на север до т. №512
512	513	Далее - 53.8 м на северо-запад до т. №513
513	514	Далее - 58.0 м на северо-запад до т. №514
514	515	Далее - 43.1 м на северо-запад до т. №515
515	516	Далее - 56.4 м на северо-запад до т. №516
516	517	Далее - 110.2 м на северо-запад до т. №517
517	518	Далее - 201.6 м на северо-запад до т. №518
518	519	Далее - 139.7 м на северо-запад до т. №519
519	520	Далее - 117.8 м на северо-запад до т. №520
520	521	Далее - 108.3 м на северо-запад до т. №521
521	522	Далее - 89.4 м на юго-запад до т. №522
522	523	Далее - 64.0 м на юго-запад до т. №523
523	524	Далее - 47.3 м на юго-запад до т. №524
524	525	Далее - 19.2 м на юго-запад до т. №525
525	526	Далее - 29.0 м на юго-запад до т. №526
526	527	Далее - 34.1 м на юго-запад до т. №527
527	528	Далее - 38.7 м на юг до т. №528
528	529	Далее - 26.1 м на юг до т. №529
529	530	Далее - 100.5 м на юго-восток до т. №530
530	531	Далее - 61.0 м на юго-восток до т. №531
531	532	Далее - 87.1 м на юго-запад до т. №532
532	533	Далее - 86.8 м на юго-запад до т. №533
533	534	Далее - 101.8 м на юго-запад до т. №534
534	535	Далее - 124.5 м на юг до т. №535
535	536	Далее - 4.5 м на юг до т. №536
536	537	Далее - 68.6 м на запад до т. №537
537	538	Далее - 70.9 м на запад до т. №538
538	539	Далее - 142.7 м на запад до т. №539
539	540	Далее - 96.0 м на запад до т. №540
540	541	Далее - 1.3 м на запад до т. №541
541	1	Далее - 6.9 м на север до т. №1
-	-	-
542	543	Далее - 0.2 м на северо-восток до т. №543
543	544	Далее - 6.0 м на северо-восток до т. №544
544	545	Далее - 0.2 м на восток до т. №545
545	546	Далее - 0.3 м на юг до т. №546
546	547	Далее - 5.0 м на юг до т. №547
547	548	Далее - 0.2 м на запад до т. №548
548	549	Далее - 3.3 м на северо-запад до т. №549
549	542	Далее - 0.3 м на северо-запад до т. №542
-	-	-
550	551	Далее - 5.9 м на север до т. №551
551	552	Далее - 0.3 м на север до т. №552
552	553	Далее - 0.2 м на восток до т. №553
553	554	Далее - 9.2 м на юго-восток до т. №554
554	555	Далее - 0.2 м на юг до т. №555
555	556	Далее - 0.3 м на запад до т. №556
556	557	Далее - 6.7 м на запад до т. №557
557	550	Далее - 0.2 м на северо-запад до т. №550
-	-	-
558	559	Далее - 0.3 м на восток до т. №559
559	560	Далее - 4.0 м на восток до т. №560
560	561	Далее - 0.3 м на восток до т. №561
561	562	Далее - 0.2 м на юг до т. №562
562	563	Далее - 0.3 м на запад до т. №563

563	564	Далее - 4.0 м на запад до т. №564
564	565	Далее - 0.3 м на запад до т. №565
565	558	Далее - 0.2 м на север до т. №558
–	–	–
566	567	Далее - 1.0 м на северо-восток до т. №567
567	568	Далее - 1.0 м на юго-восток до т. №568
568	569	Далее - 1.0 м на юго-запад до т. №569
569	566	Далее - 1.0 м на север до т. №566
–	–	–
570	571	Далее - 1.0 м на север до т. №571
571	572	Далее - 2.5 м на восток до т. №572
572	573	Далее - 1.0 м на юг до т. №573
573	570	Далее - 2.5 м на запад до т. №570
–	–	–
574	575	Далее - 1.0 м на север до т. №575
575	576	Далее - 1.0 м на восток до т. №576
576	577	Далее - 1.0 м на юг до т. №577
577	574	Далее - 1.0 м на запад до т. №574
–	–	–
578	579	Далее - 1.0 м на север до т. №579
579	580	Далее - 1.0 м на восток до т. №580
580	581	Далее - 1.0 м на юг до т. №581
581	578	Далее - 1.0 м на запад до т. №578
–	–	–
582	583	Далее - 2.5 м на северо-восток до т. №583
583	584	Далее - 1.0 м на юго-восток до т. №584
584	585	Далее - 2.5 м на юго-запад до т. №585
585	582	Далее - 1.0 м на северо-запад до т. №582
–	–	–
586	587	Далее - 0.3 м на северо-восток до т. №587
587	588	Далее - 4.6 м на северо-восток до т. №588
588	589	Далее - 0.2 м на северо-восток до т. №589
589	590	Далее - 0.2 м на юго-восток до т. №590
590	591	Далее - 0.3 м на юго-запад до т. №591
591	592	Далее - 4.6 м на юго-запад до т. №592
592	593	Далее - 0.3 м на юго-запад до т. №593
593	586	Далее - 0.2 м на северо-запад до т. №586
–	–	–
594	595	Далее - 0.2 м на северо-восток до т. №595
595	596	Далее - 0.3 м на юго-восток до т. №596
596	597	Далее - 2.7 м на юго-восток до т. №597
597	598	Далее - 0.7 м на северо-запад до т. №598
598	599	Далее - 2.0 м на северо-запад до т. №599
599	594	Далее - 0.3 м на северо-запад до т. №594
–	–	–
600	601	Далее - 0.2 м на северо-восток до т. №601
601	602	Далее - 0.3 м на юго-восток до т. №602
602	603	Далее - 0.2 м на юго-запад до т. №603
603	600	Далее - 0.3 м на запад до т. №600
–	–	–
604	605	Далее - 0.3 м на север до т. №605
605	606	Далее - 4.8 м на север до т. №606
606	607	Далее - 0.3 м на север до т. №607
607	608	Далее - 0.2 м на восток до т. №608
608	609	Далее - 0.3 м на юг до т. №609
609	610	Далее - 4.8 м на юг до т. №610
610	611	Далее - 0.3 м на юг до т. №611

611	604	Далее - 0.2 м на запад до т. №604
–	–	–
612	613	Далее - 0.2 м на север до т. №613
613	614	Далее - 0.3 м на восток до т. №614
614	615	Далее - 0.2 м на юг до т. №615
615	612	Далее - 0.3 м на запад до т. №612
–	–	–
616	617	Далее - 4.5 м на северо-восток до т. №617
617	618	Далее - 4.2 м на юго-восток до т. №618
618	619	Далее - 4.5 м на юго-запад до т. №619
619	616	Далее - 4.2 м на северо-запад до т. №616
–	–	–
620	621	Далее - 0.2 м на северо-восток до т. №621
621	622	Далее - 0.3 м на восток до т. №622
622	623	Далее - 0.2 м на юго-запад до т. №623
623	620	Далее - 0.3 м на северо-запад до т. №620
–	–	–
624	625	Далее - 0.2 м на восток до т. №625
625	626	Далее - 7.5 м на юго-восток до т. №626
626	627	Далее - 0.2 м на юг до т. №627
627	628	Далее - 0.3 м на запад до т. №628
628	629	Далее - 4.5 м на запад до т. №629
629	630	Далее - 0.2 м на северо-запад до т. №630
630	631	Далее - 5.5 м на север до т. №631
631	624	Далее - 0.3 м на север до т. №624
–	–	–
632	633	Далее - 0.2 м на север до т. №633
633	634	Далее - 0.3 м на восток до т. №634
634	635	Далее - 0.2 м на юг до т. №635
635	632	Далее - 0.3 м на запад до т. №632
–	–	–
636	637	Далее - 4.2 м на северо-восток до т. №637
637	638	Далее - 4.5 м на юго-восток до т. №638
638	639	Далее - 4.2 м на юго-запад до т. №639
639	636	Далее - 4.5 м на северо-запад до т. №636
–	–	–
640	641	Далее - 0.2 м на северо-восток до т. №641
641	642	Далее - 0.3 м на юго-восток до т. №642
642	643	Далее - 3.7 м на юго-восток до т. №643
643	644	Далее - 0.2 м на юго-восток до т. №644
644	645	Далее - 0.2 м на юго-запад до т. №645
645	646	Далее - 0.3 м на северо-запад до т. №646
646	647	Далее - 3.7 м на северо-запад до т. №647
647	640	Далее - 0.3 м на северо-запад до т. №640
–	–	–
648	649	Далее - 0.2 м на север до т. №649
649	650	Далее - 0.3 м на восток до т. №650
650	651	Далее - 0.2 м на юг до т. №651
651	648	Далее - 0.3 м на запад до т. №648
–	–	–
652	653	Далее - 0.2 м на север до т. №653
653	654	Далее - 0.3 м на восток до т. №654
654	655	Далее - 0.2 м на юг до т. №655
655	652	Далее - 0.3 м на запад до т. №652
–	–	–
656	657	Далее - 0.2 м на северо-восток до т. №657
657	658	Далее - 0.3 м на юго-восток до т. №658

658	659	Далее - 4.9 м на юго-восток до т. №659
659	660	Далее - 0.3 м на юго-восток до т. №660
660	661	Далее - 0.2 м на юго-запад до т. №661
661	662	Далее - 0.3 м на северо-запад до т. №662
662	663	Далее - 4.9 м на северо-запад до т. №663
663	656	Далее - 0.3 м на северо-запад до т. №656
–	–	–
664	665	Далее - 0.2 м на северо-восток до т. №665
665	666	Далее - 0.3 м на юго-восток до т. №666
666	667	Далее - 0.2 м на юго-запад до т. №667
667	664	Далее - 0.3 м на северо-запад до т. №664
–	–	–
668	669	Далее - 0.2 м на восток до т. №669
669	670	Далее - 0.3 м на юг до т. №670
670	671	Далее - 5.2 м на юг до т. №671
671	672	Далее - 0.3 м на юг до т. №672
672	673	Далее - 0.2 м на запад до т. №673
673	674	Далее - 0.3 м на север до т. №674
674	675	Далее - 5.2 м на север до т. №675
675	668	Далее - 0.3 м на север до т. №668
–	–	–
676	677	Далее - 0.2 м на восток до т. №677
677	678	Далее - 0.3 м на юг до т. №678
678	679	Далее - 4.9 м на юг до т. №679
679	680	Далее - 0.3 м на юг до т. №680
680	681	Далее - 0.2 м на запад до т. №681
681	682	Далее - 0.3 м на север до т. №682
682	683	Далее - 4.9 м на север до т. №683
683	676	Далее - 0.3 м на север до т. №676
–	–	–
684	685	Далее - 4.2 м на восток до т. №685
685	686	Далее - 4.5 м на юг до т. №686
686	687	Далее - 4.2 м на запад до т. №687
687	684	Далее - 4.5 м на север до т. №684
–	–	–
688	689	Далее - 0.3 м на север до т. №689
689	690	Далее - 0.2 м на восток до т. №690
690	691	Далее - 0.3 м на юг до т. №691
691	688	Далее - 0.2 м на запад до т. №688
–	–	–
692	693	Далее - 0.3 м на север до т. №693
693	694	Далее - 0.2 м на восток до т. №694
694	695	Далее - 0.2 м на юг до т. №695
695	692	Далее - 0.2 м на запад до т. №692
–	–	–
696	697	Далее - 0.3 м на север до т. №697
697	698	Далее - 0.2 м на восток до т. №698
698	699	Далее - 0.3 м на юг до т. №699
699	696	Далее - 0.2 м на запад до т. №696
–	–	–
700	701	Далее - 0.2 м на восток до т. №701
701	702	Далее - 0.3 м на юг до т. №702
702	703	Далее - 4.2 м на юг до т. №703
703	704	Далее - 0.2 м на юг до т. №704
704	705	Далее - 0.2 м на запад до т. №705
705	706	Далее - 0.3 м на север до т. №706
706	707	Далее - 4.2 м на север до т. №707

707	700	Далее - 0.3 м на север до т. №700
–	–	–
708	709	Далее - 0.2 м на северо-восток до т. №709
709	710	Далее - 0.3 м на юго-восток до т. №710
710	711	Далее - 0.2 м на юго-запад до т. №711
711	708	Далее - 0.2 м на северо-запад до т. №708
–	–	–
712	713	Далее - 0.2 м на северо-восток до т. №713
713	714	Далее - 0.2 м на юго-восток до т. №714
714	715	Далее - 0.2 м на юго-запад до т. №715
715	712	Далее - 0.3 м на северо-запад до т. №712
–	–	–
716	717	Далее - 0.2 м на северо-восток до т. №717
717	718	Далее - 0.3 м на юго-восток до т. №718
718	719	Далее - 4.0 м на юго-восток до т. №719
719	720	Далее - 0.3 м на юго-восток до т. №720
720	721	Далее - 0.2 м на юго-запад до т. №721
721	722	Далее - 0.3 м на северо-запад до т. №722
722	723	Далее - 4.0 м на северо-запад до т. №723
723	716	Далее - 0.3 м на северо-запад до т. №716
–	–	–
724	725	Далее - 0.2 м на восток до т. №725
725	726	Далее - 0.3 м на юг до т. №726
726	727	Далее - 0.2 м на запад до т. №727
727	724	Далее - 0.3 м на север до т. №724
–	–	–
728	729	Далее - 0.2 м на восток до т. №729
729	730	Далее - 0.3 м на юг до т. №730
730	731	Далее - 0.2 м на запад до т. №731
731	728	Далее - 0.2 м на север до т. №728
–	–	–
732	733	Далее - 2.0 м на северо-восток до т. №733
733	734	Далее - 2.1 м на юго-восток до т. №734
734	735	Далее - 2.0 м на юго-запад до т. №735
735	732	Далее - 2.1 м на северо-запад до т. №732
–	–	–
736	737	Далее - 4.6 м на северо-восток до т. №737
737	738	Далее - 11.1 м на восток до т. №738
738	739	Далее - 4.6 м на юго-запад до т. №739
739	736	Далее - 11.1 м на запад до т. №736



Условные обозначения

- Указывающие о границах населенного пункта село Алушты муниципального образования сельское поселение "Село Алушты"
- Характеристика точки объекта и ее номер
- Границы земельных участков по данным ЕГРН

Масштаб 1:2500

Смежные объекты	
Наименование смежных объектов	Обозначение части границы
МО СП "Село Алушты" Мадянского района	от Т. №11 до Т. №11





Козлов Николай Васильевич
АДМИНИСТРАЦИЯ МУНИЦИПАЛЬНОГО РАЙОНА

№ Сертификата 6D6D83CF07D1E88BA3276E1B70539AA5AEBF1C
ЭП: С36
Выдан: Федеральное казначейство
Действителен: с 12.01.2022 13:47 по 12.04.2023

Обратите внимание, для просмотра PDF-файла в программах Adobe Reader, Adobe Acrobat версии 8, 9, X, XI, DC необходимо установить бесплатный модуль «КриптоПро PDF».