

ОПИСАНИЕ МЕСТОПОЛОЖЕНИЯ ГРАНИЦ

Деревня Вотчинка сельского поселения "Деревня Гусево" Медынского района Калужской области

(наименование объекта, местоположение границ которого описано (далее - объект))

Раздел 1

Сведения об объекте

№ п/п	Характеристики объекта	Описание характеристик
1	2	3
1.	Местоположение объекта	249954, Калужская область, район Медынский, сельское поселение "Деревня Гусево", деревня Вотчинка
2.	Площадь объекта +/- величина погрешности определения площади (Р +/- Дельта Р)	173021 +/- 146 м ²
3.	Иные характеристики объекта	-

Раздел 2

Сведения о местоположении границ объекта

1. Система координат -

2. Сведения о характерных точках границ объекта

Обозначение характерных точек границ	Координаты, м		Метод определения координат характерной точки	Средняя квадратическая погрешность положения характерной точки (Mt), м	Описание обозначения точки на местности (при наличии)
	X	Y			
1	2	3	4	5	6
-	-	-	-	-	-

3. Сведения о характерных точках части (частей) границы объекта

Обозначение характерных точек части границы	Координаты, м		Метод определения координат характерной точки	Средняя квадратическая погрешность положения характерной точки (Mt), м	Описание обозначения точки на местности (при наличии)
	X	Y			
1	2	3	4	5	6
-	-	-	-	-	-

Раздел 3

Сведения о местоположении измененных (уточненных) границ объекта

1. Система координат МСК-40

2. Сведения о характерных точках границ объекта

Обозначение характерных точек границ	Существующие координаты, м		Измененные (уточненные) координаты, м		Метод определения координат характерной точки	Средняя квадратическая погрешность положения характерной точки (Mt), м	Описание обозначения точки на местности (при наличии)
	X	Y	X	Y			
1	2	3	4	5	6	7	8
1	-	-	484509.31	1262667.92	Аналитический метод	0.1	Закрепление отсутствует
2	-	-	484500.10	1262668.98	Аналитический метод	0.1	Закрепление отсутствует
3	-	-	484495.96	1262645.34	Аналитический метод	0.1	Закрепление отсутствует
4	-	-	484505.24	1262644.68	Аналитический метод	0.1	Закрепление отсутствует
1	-	-	484509.31	1262667.92	Аналитический метод	0.1	Закрепление отсутствует
5	-	-	483948.72	1262499.93	Аналитический метод	0.1	Закрепление отсутствует
6	-	-	483934.32	1262478.33	Аналитический метод	0.1	Закрепление отсутствует
7	-	-	483955.92	1262442.33	Аналитический метод	0.1	Закрепление отсутствует
8	-	-	484058.79	1262365.02	Аналитический метод	0.1	Закрепление отсутствует
9	-	-	483946.92	1262278.62	Аналитический метод	0.1	Закрепление отсутствует
10	-	-	483903.63	1262327.22	Аналитический метод	0.1	Закрепление отсутствует
11	-	-	483881.94	1262296.62	Аналитический метод	0.1	Закрепление отсутствует
12	-	-	483810.66	1262233.17	Аналитический метод	0.1	Закрепление отсутствует
13	-	-	483847.65	1262190.51	Аналитический метод	0.1	Закрепление отсутствует
14	-	-	483760.98	1262105.91	Аналитический метод	0.1	Закрепление отсутствует
15	-	-	483715.89	1262051.91	Аналитический метод	0.1	Закрепление отсутствует
16	-	-	483699.60	1262068.11	Аналитический метод	0.1	Закрепление отсутствует
17	-	-	483685.20	1262053.71	Аналитический метод	0.1	Закрепление отсутствует
18	-	-	483697.71	1262041.20	Аналитический метод	0.1	Закрепление отсутствует
19	-	-	483676.20	1262018.97	Аналитический метод	0.1	Закрепление отсутствует
20	-	-	483642.45	1262044.62	Аналитический метод	0.1	Закрепление отсутствует
21	-	-	483608.71	1262006.20	Аналитический метод	0.1	Закрепление отсутствует

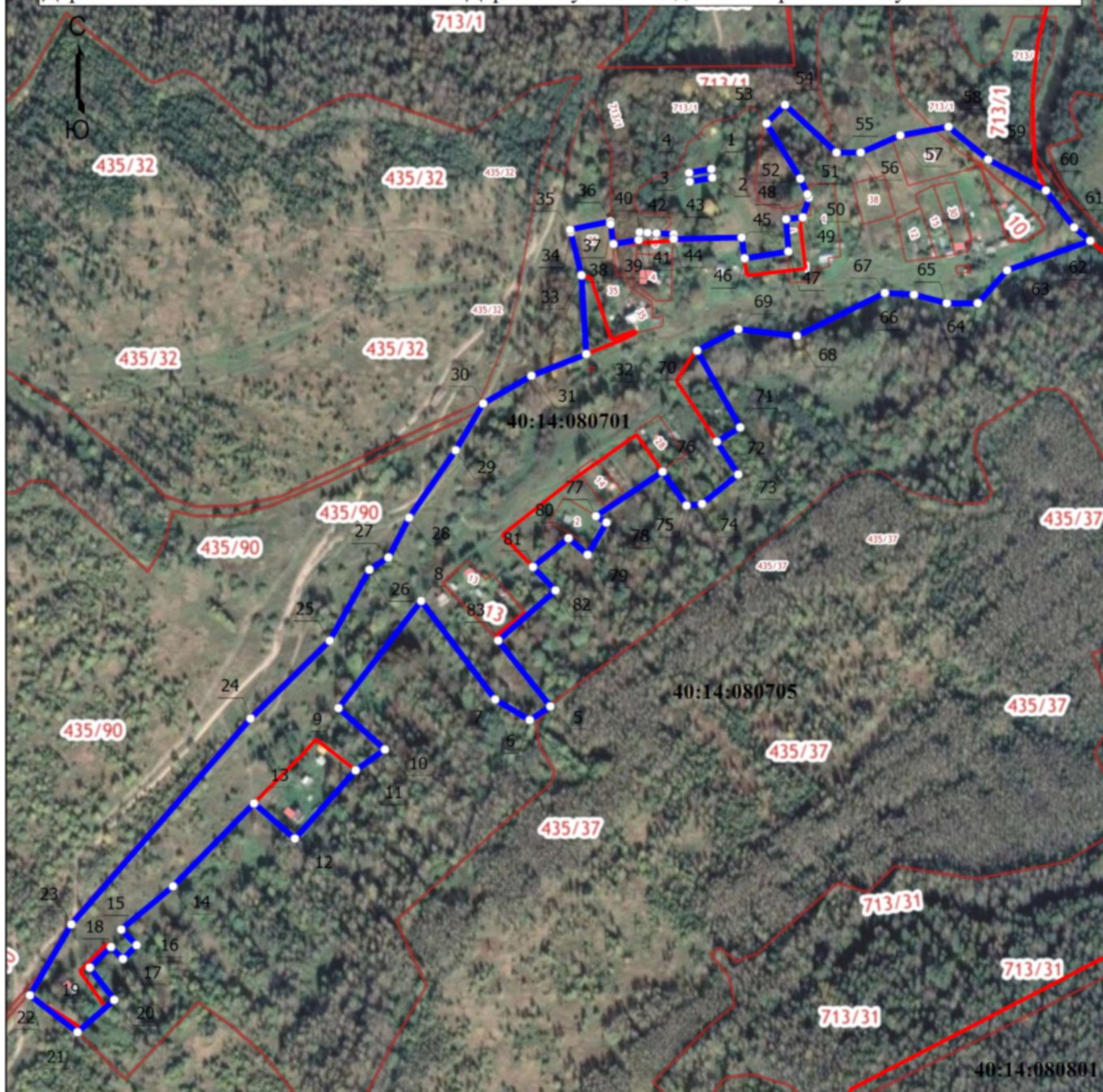
2. Сведения о характерных точках границ объекта							
Обозначение характерных точек границ	Существующие координаты, м		Измененные (уточненные) координаты, м		Метод определения координат характерной точки	Средняя квадратическая погрешность положения характерной точки (M _t), м	Описание обозначения точки на местности (при наличии)
	X	Y	X	Y			
1	2	3	4	5	6	7	8
22	-	-	483647.31	1261956.51	Аналитический метод	0.1	Закрепление отсутствует
23	-	-	483721.29	1261999.80	Аналитический метод	0.1	Закрепление отсутствует
24	-	-	483936.03	1262186.91	Аналитический метод	0.1	Закрепление отсутствует
25	-	-	484017.30	1262269.62	Аналитический метод	0.1	Закрепление отсутствует
26	-	-	484091.28	1262311.02	Аналитический метод	0.1	Закрепление отсутствует
27	-	-	484103.97	1262330.82	Аналитический метод	0.1	Закрепление отсутствует
28	-	-	484145.46	1262352.42	Аналитический метод	0.1	Закрепление отсутствует
29	-	-	484215.84	1262401.02	Аналитический метод	0.1	Закрепление отсутствует
30	-	-	484264.62	1262429.73	Аналитический метод	0.1	Закрепление отсутствует
31	-	-	484293.51	1262480.13	Аналитический метод	0.1	Закрепление отсутствует
32	-	-	484316.19	1262537.37	Аналитический метод	0.1	Закрепление отсутствует
33	-	-	484398.36	1262532.33	Аналитический метод	0.1	Закрепление отсутствует
34	-	-	484443.39	1262521.18	Аналитический метод	0.1	Закрепление отсутствует
35	-	-	484446.10	1262520.46	Аналитический метод	0.1	Закрепление отсутствует
36	-	-	484454.63	1262562.46	Аналитический метод	0.1	Закрепление отсутствует
37	-	-	484451.83	1262562.78	Аналитический метод	0.1	Закрепление отсутствует
38	-	-	484430.90	1262565.64	Аналитический метод	0.1	Закрепление отсутствует
39	-	-	484435.33	1262592.11	Аналитический метод	0.1	Закрепление отсутствует
40	-	-	484443.46	1262592.95	Аналитический метод	0.1	Закрепление отсутствует
41	-	-	484442.95	1262601.32	Аналитический метод	0.1	Закрепление отсутствует
42	-	-	484442.38	1262610.65	Аналитический метод	0.1	Закрепление отсутствует
43	-	-	484441.27	1262628.74	Аналитический метод	0.1	Закрепление отсутствует
44	-	-	484436.19	1262628.62	Аналитический метод	0.1	Закрепление отсутствует
45	-	-	484437.89	1262699.64	Аналитический метод	0.1	Закрепление отсутствует
46	-	-	484416.11	1262702.61	Аналитический метод	0.1	Закрепление отсутствует
47	-	-	484423.19	1262748.43	Аналитический метод	0.1	Закрепление отсутствует

2. Сведения о характерных точках границ объекта							
Обозначение характерных точек границ	Существующие координаты, м		Измененные (уточненные) координаты, м		Метод определения координат характерной точки	Средняя квадратическая погрешность положения характерной точки (M _t), м	Описание обозначения точки на местности (при наличии)
	X	Y	X	Y			
1	2	3	4	5	6	7	8
48	-	-	484456.98	1262745.93	Аналитический метод	0.1	Закрепление отсутствует
49	-	-	484458.77	1262763.38	Аналитический метод	0.1	Закрепление отсутствует
50	-	-	484479.38	1262769.84	Аналитический метод	0.1	Закрепление отсутствует
51	-	-	484482.80	1262768.29	Аналитический метод	0.1	Закрепление отсутствует
52	-	-	484499.25	1262760.84	Аналитический метод	0.1	Закрепление отсутствует
53	-	-	484556.85	1262725.47	Аналитический метод	0.1	Закрепление отсутствует
54	-	-	484576.29	1262744.91	Аналитический метод	0.1	Закрепление отсутствует
55	-	-	484526.34	1262798.64	Аналитический метод	0.1	Закрепление отсутствует
56	-	-	484526.34	1262823.84	Аналитический метод	0.1	Закрепление отсутствует
57	-	-	484544.34	1262865.15	Аналитический метод	0.1	Закрепление отсутствует
58	-	-	484553.43	1262915.55	Аналитический метод	0.1	Закрепление отсутствует
59	-	-	484519.14	1262956.95	Аналитический метод	0.1	Закрепление отсутствует
60	-	-	484486.92	1263017.25	Аналитический метод	0.1	Закрепление отсутствует
61	-	-	484448.31	1263046.68	Аналитический метод	0.1	Закрепление отсутствует
62	-	-	484434.45	1263063.51	Аналитический метод	0.1	Закрепление отсутствует
63	-	-	484403.58	1262976.75	Аналитический метод	0.1	Закрепление отсутствует
64	-	-	484369.29	1262946.15	Аналитический метод	0.1	Закрепление отсутствует
65	-	-	484369.29	1262913.75	Аналитический метод	0.1	Закрепление отсутствует
66	-	-	484378.29	1262879.55	Аналитический метод	0.1	Закрепление отсутствует
67	-	-	484380.09	1262849.04	Аналитический метод	0.1	Закрепление отсутствует
68	-	-	484335.00	1262757.24	Аналитический метод	0.1	Закрепление отсутствует
69	-	-	484342.20	1262696.04	Аналитический метод	0.1	Закрепление отсутствует
70	-	-	484319.79	1262653.04	Аналитический метод	0.1	Закрепление отсутствует
71	-	-	484239.60	1262698.11	Аналитический метод	0.1	Закрепление отсутствует
72	-	-	484224.84	1262673.63	Аналитический метод	0.1	Закрепление отсутствует
73	-	-	484190.64	1262696.04	Аналитический метод	0.1	Закрепление отсутствует

Раздел 4

План границ объекта

Деревня Вотчинка сельского поселения "Деревня Гусево" Медынского района Калужской области



Масштаб 1:6400

Условные обозначения

- - Граница населенного пункта
- - Граница кадастрового квартала
- - Граница земельных участков
- 69 - Кадастровый номер земельного участка
- 1 - Обозначение характерной точки
- - Характерная точка границы
- 40:14:080705 - Номер кадастрового квартала

Подпись _____

Дата " ____ " _____ г.

Место для оттиска печати (при наличии) лица, составившего описание местоположения границ объекта

**Текстовое описание местоположения границ
населенных пунктов, территориальных зон, особо охраняемых природных
территорий, зон с особыми условиями использования территорий**

Прохождение границы		Описание прохождения границы
от точки	до точки	
1	2	3
1	2	-
2	3	-
3	4	-
4	1	-
5	6	-
6	7	-
7	8	-
8	9	-
9	10	-
10	11	-
11	12	-
12	13	-
13	14	-
14	15	-
15	16	-
16	17	-
17	18	-
18	19	-
19	20	-
20	21	-
21	22	-
22	23	-
23	24	-
24	25	-
25	26	-
26	27	-
27	28	-
28	29	-
29	30	-
30	31	-
31	32	-
32	33	-
33	34	-
34	35	-
35	36	-
36	37	-

**Текстовое описание местоположения границ
населенных пунктов, территориальных зон, особо охраняемых природных
территорий, зон с особыми условиями использования территорий**

Прохождение границы		Описание прохождения границы
от точки	до точки	
1	2	3
37	38	-
38	39	-
39	40	-
40	41	-
41	42	-
42	43	-
43	44	-
44	45	-
45	46	-
46	47	-
47	48	-
48	49	-
49	50	-
50	51	-
51	52	-
52	53	-
53	54	-
54	55	-
55	56	-
56	57	-
57	58	-
58	59	-
59	60	-
60	61	-
61	62	-
62	63	-
63	64	-
64	65	-
65	66	-
66	67	-
67	68	-
68	69	-
69	70	-
70	71	-
71	72	-
72	73	-

**Текстовое описание местоположения границ
населенных пунктов, территориальных зон, особо охраняемых природных
территорий, зон с особыми условиями использования территорий**

Прохождение границы		Описание прохождения границы
от точки	до точки	
1	2	3
73	74	-
74	75	-
75	76	-
76	77	-
77	78	-
78	79	-
79	80	-
80	81	-
81	82	-
82	83	-
83	5	-

ОПИСАНИЕ МЕСТОПОЛОЖЕНИЯ ГРАНИЦ

Деревня Горлово сельского поселения "Деревня Гусево" Медынского района Калужской области

(наименование объекта, местоположение границ которого описано (далее - объект))

Раздел 1

Сведения об объекте

№ п/п	Характеристики объекта	Описание характеристик
1	2	3
1.	Местоположение объекта	249954, Калужская область, район Медынский, сельское поселение "Деревня Гусево", деревня Горлово
2.	Площадь объекта +/- величина погрешности определения площади (Р +/- Дельта Р)	10369 +/- 36 м ²
3.	Иные характеристики объекта	-

Раздел 2

Сведения о местоположении границ объекта

1. Система координат -

2. Сведения о характерных точках границ объекта

Обозначение характерных точек границ	Координаты, м		Метод определения координат характерной точки	Средняя квадратическая погрешность положения характерной точки (Mt), м	Описание обозначения точки на местности (при наличии)
	X	Y			
1	2	3	4	5	6
-	-	-	-	-	-

3. Сведения о характерных точках части (частей) границы объекта

Обозначение характерных точек части границы	Координаты, м		Метод определения координат характерной точки	Средняя квадратическая погрешность положения характерной точки (Mt), м	Описание обозначения точки на местности (при наличии)
	X	Y			
1	2	3	4	5	6
-	-	-	-	-	-

Раздел 4

План границ объекта

Деревня Горлово сельского поселения "Деревня Гусево" Медынского района Калужской области



Масштаб 1:1300

Условные обозначения

- - Граница населенного пункта
- - Граница кадастрового квартала
- - Граница земельных участков
- 69 - Кадастровый номер земельного участка
- 1 - Обозначение характерной точки
- - Характерная точка границы
- 40:14:080302** - Номер кадастрового квартала

Подпись _____

Дата " ____ " _____ г.

Место для оттиска печати (при наличии) лица, составившего описание местоположения границ объекта

**Текстовое описание местоположения границ
населенных пунктов, территориальных зон, особо охраняемых природных
территорий, зон с особыми условиями использования территорий**

Прохождение границы		Описание прохождения границы
от точки	до точки	
1	2	3
1	2	-
2	3	-
3	4	-
4	5	-
5	6	-
6	7	-
7	8	-
8	9	-
9	10	-
10	11	-
11	1	-

ОПИСАНИЕ МЕСТОПОЛОЖЕНИЯ ГРАНИЦ

Деревня Гребенкино сельского поселения "Деревня Гусево" Медынского района Калужской области

(наименование объекта, местоположение границ которого описано (далее - объект))

Раздел 1

Сведения об объекте

№ п/п	Характеристики объекта	Описание характеристик
1	2	3
1.	Местоположение объекта	249954, Калужская область, район Медынский, сельское поселение "Деревня Гусево", деревня Гребенкино
2.	Площадь объекта +/- величина погрешности определения площади (Р +/- Дельта Р)	595755 +/- 270 м ²
3.	Иные характеристики объекта	-

Раздел 2

Сведения о местоположении границ объекта

1. Система координат -

2. Сведения о характерных точках границ объекта

Обозначение характерных точек границ	Координаты, м		Метод определения координат характерной точки	Средняя квадратическая погрешность положения характерной точки (Mt), м	Описание обозначения точки на местности (при наличии)
	X	Y			
1	2	3	4	5	6
-	-	-	-	-	-

3. Сведения о характерных точках части (частей) границы объекта

Обозначение характерных точек части границы	Координаты, м		Метод определения координат характерной точки	Средняя квадратическая погрешность положения характерной точки (Mt), м	Описание обозначения точки на местности (при наличии)
	X	Y			
1	2	3	4	5	6
-	-	-	-	-	-

Раздел 3

Сведения о местоположении измененных (уточненных) границ объекта

1. Система координат МСК-40

2. Сведения о характерных точках границ объекта

Обозначение характерных точек границ	Существующие координаты, м		Измененные (уточненные) координаты, м		Метод определения координат характерной точки	Средняя квадратическая погрешность положения характерной точки (Mt), м	Описание обозначения точки на местности (при наличии)
	X	Y	X	Y			
1	2	3	4	5	6	7	8
1	489796.11	1260047.88	489796.11	1260047.88	Аналитический метод	0.1	Закрепление отсутствует
2	489717.36	1260019.17	489717.36	1260019.17	Аналитический метод	0.1	Закрепление отсутствует
3	489611.97	1259980.74	489611.97	1259980.74	Аналитический метод	0.1	Закрепление отсутствует
4	489628.62	1259948.79	489628.62	1259948.79	Аналитический метод	0.1	Закрепление отсутствует
5	489635.10	1259914.77	489635.10	1259914.77	Аналитический метод	0.1	Закрепление отсутствует
6	489649.68	1259875.98	489649.68	1259875.98	Аналитический метод	0.1	Закрепление отсутствует
7	489656.16	1259851.68	489656.16	1259851.68	Аналитический метод	0.1	Закрепление отсутствует
8	489651.30	1259804.70	489651.30	1259804.70	Аналитический метод	0.1	Закрепление отсутствует
9	489700.08	1259754.48	489700.08	1259754.48	Аналитический метод	0.1	Закрепление отсутствует
10	489698.46	1259727.03	489698.46	1259727.03	Аналитический метод	0.1	Закрепление отсутствует
11	489690.27	1259693.01	489690.27	1259693.01	Аналитический метод	0.1	Закрепление отсутствует
12	489696.75	1259637.93	489696.75	1259637.93	Аналитический метод	0.1	Закрепление отсутствует
13	489704.94	1259594.19	489704.94	1259594.19	Аналитический метод	0.1	Закрепление отсутствует
14	489696.75	1259537.58	489696.75	1259537.58	Аналитический метод	0.1	Закрепление отсутствует
15	489677.31	1259454.96	489677.31	1259454.96	Аналитический метод	0.1	Закрепление отсутствует
16	489641.58	1259395.11	489641.58	1259395.11	Аналитический метод	0.1	Закрепление отсутствует
17	489618.81	1259344.89	489618.81	1259344.89	Аналитический метод	0.1	Закрепление отсутствует
18	489596.13	1259283.42	489596.13	1259283.42	Аналитический метод	0.1	Закрепление отсутствует
19	489583.08	1259226.72	489583.08	1259226.72	Аналитический метод	0.1	Закрепление отсутствует
20	489591.18	1259210.52	489591.18	1259210.52	Аналитический метод	0.1	Закрепление отсутствует
21	489609.09	1259213.76	489609.09	1259213.76	Аналитический метод	0.1	Закрепление отсутствует
22	489633.48	1259236.44	489633.48	1259236.44	Аналитический метод	0.1	Закрепление отсутствует

2. Сведения о характерных точках границ объекта							
Обозначение характерных точек границ	Существующие координаты, м		Измененные (уточненные) координаты, м		Метод определения координат характерной точки	Средняя квадратическая погрешность положения характерной точки (M _t), м	Описание обозначения точки на местности (при наличии)
	X	Y	X	Y			
1	2	3	4	5	6	7	8
23	489639.96	1259260.74	489639.96	1259260.74	Аналитический метод	0.1	Закрепление отсутствует
24	489656.52	1259277.30	489656.52	1259277.30	Аналитический метод	0.1	Закрепление отсутствует
25	489662.82	1259275.59	489662.82	1259275.59	Аналитический метод	0.1	Закрепление отсутствует
26	489708.48	1259373.18	489708.48	1259373.18	Аналитический метод	0.1	Закрепление отсутствует
27	489728.47	1259423.31	489728.47	1259423.31	Аналитический метод	0.1	Закрепление отсутствует
28	489781.20	1259514.35	489781.20	1259514.35	Аналитический метод	0.1	Закрепление отсутствует
29	489804.62	1259538.30	489804.62	1259538.30	Аналитический метод	0.1	Закрепление отсутствует
30	489809.52	1259543.34	489809.52	1259543.34	Аналитический метод	0.1	Закрепление отсутствует
31	489879.09	1259554.21	489879.09	1259554.21	Аналитический метод	0.1	Закрепление отсутствует
32	489962.26	1259551.13	489962.26	1259551.13	Аналитический метод	0.1	Закрепление отсутствует
33	489984.21	1259543.34	489984.21	1259543.34	Аналитический метод	0.1	Закрепление отсутствует
34	490037.88	1259515.96	490037.88	1259515.96	Аналитический метод	0.1	Закрепление отсутствует
35	490150.80	1259399.43	490150.80	1259399.43	Аналитический метод	0.1	Закрепление отсутствует
36	490172.06	1259384.73	490172.06	1259384.73	Аналитический метод	0.1	Закрепление отсутствует
37	490178.46	1259336.19	490178.46	1259336.19	Аналитический метод	0.1	Закрепление отсутствует
38	490194.18	1259393.31	490194.18	1259393.31	Аналитический метод	0.1	Закрепление отсутствует
39	490227.66	1259459.28	490227.66	1259459.28	Аналитический метод	0.1	Закрепление отсутствует
40	490248.38	1259479.98	490248.38	1259479.98	Аналитический метод	0.1	Закрепление отсутствует
41	490369.59	1259555.13	490369.59	1259555.13	Аналитический метод	0.1	Закрепление отсутствует
42	490401.18	1259573.31	490401.18	1259573.31	Аналитический метод	0.1	Закрепление отсутствует
43	490499.46	1259604.08	490499.46	1259604.08	Аналитический метод	0.1	Закрепление отсутствует
44	490503.95	1259583.48	490503.95	1259583.48	Аналитический метод	0.1	Закрепление отсутствует
45	490545.89	1259566.04	490545.89	1259566.04	Аналитический метод	0.1	Закрепление отсутствует
46	490609.62	1259574.84	490609.62	1259574.84	Аналитический метод	0.1	Закрепление отсутствует
47	490620.33	1259550.72	490620.33	1259550.72	Аналитический метод	0.1	Закрепление отсутствует
48	490626.18	1259548.11	490626.18	1259548.11	Аналитический метод	0.1	Закрепление отсутствует

2. Сведения о характерных точках границ объекта							
Обозначение характерных точек границ	Существующие координаты, м		Измененные (уточненные) координаты, м		Метод определения координат характерной точки	Средняя квадратическая погрешность положения характерной точки (Mt), м	Описание обозначения точки на местности (при наличии)
	X	Y	X	Y			
1	2	3	4	5	6	7	8
49	490646.52	1259522.01	490646.52	1259522.01	Аналитический метод	0.1	Закрепление отсутствует
50	490647.15	1259492.58	490647.15	1259492.58	Аналитический метод	0.1	Закрепление отсутствует
51	490661.55	1259463.87	490661.55	1259463.87	Аналитический метод	0.1	Закрепление отсутствует
52	490645.80	1259443.62	490645.80	1259443.62	Аналитический метод	0.1	Закрепление отсутствует
53	490641.30	1259420.13	490641.30	1259420.13	Аналитический метод	0.1	Закрепление отсутствует
54	490667.49	1259393.31	490667.49	1259393.31	Аналитический метод	0.1	Закрепление отсутствует
55	490704.12	1259386.11	490704.12	1259386.11	Аналитический метод	0.1	Закрепление отсутствует
56	490704.12	1259418.15	490704.12	1259418.15	Аналитический метод	0.1	Закрепление отсутствует
57	490722.48	1259443.62	490722.48	1259443.62	Аналитический метод	0.1	Закрепление отсутствует
58	490752.63	1259476.29	490752.63	1259476.29	Аналитический метод	0.1	Закрепление отсутствует
59	490783.41	1259488.71	490783.41	1259488.71	Аналитический метод	0.1	Закрепление отсутствует
60	490818.15	1259490.78	490818.15	1259490.78	Аналитический метод	0.1	Закрепление отсутствует
61	490834.08	1259460.63	490834.08	1259460.63	Аналитический метод	0.1	Закрепление отсутствует
62	490907.79	1259447.58	490907.79	1259447.58	Аналитический метод	0.1	Закрепление отсутствует
63	490915.44	1259449.92	490915.44	1259449.92	Аналитический метод	0.1	Закрепление отсутствует
64	490931.19	1259467.92	490931.19	1259467.92	Аналитический метод	0.1	Закрепление отсутствует
65	490958.82	1259466.30	490958.82	1259466.30	Аналитический метод	0.1	Закрепление отсутствует
66	491009.13	1259467.92	491009.13	1259467.92	Аналитический метод	0.1	Закрепление отсутствует
67	490983.12	1259492.22	490983.12	1259492.22	Аналитический метод	0.1	Закрепление отсутствует
68	490958.82	1259508.42	490958.82	1259508.42	Аналитический метод	0.1	Закрепление отсутствует
69	490934.43	1259508.42	490934.43	1259508.42	Аналитический метод	0.1	Закрепление отсутствует
70	490921.47	1259526.24	490921.47	1259526.24	Аналитический метод	0.1	Закрепление отсутствует
71	490931.19	1259544.06	490931.19	1259544.06	Аналитический метод	0.1	Закрепление отсутствует
72	490991.31	1259529.48	490991.31	1259529.48	Аналитический метод	0.1	Закрепление отсутствует
73	490976.64	1259576.46	490976.64	1259576.46	Аналитический метод	0.1	Закрепление отсутствует
74	490987.98	1259579.70	490987.98	1259579.70	Аналитический метод	0.1	Закрепление отсутствует

2. Сведения о характерных точках границ объекта							
Обозначение характерных точек границ	Существующие координаты, м		Измененные (уточненные) координаты, м		Метод определения координат характерной точки	Средняя квадратическая погрешность положения характерной точки (M _t), м	Описание обозначения точки на местности (при наличии)
	X	Y	X	Y			
1	2	3	4	5	6	7	8
75	491015.61	1259600.67	491015.61	1259600.67	Аналитический метод	0.1	Закрепление отсутствует
76	491023.71	1259618.49	491023.71	1259618.49	Аналитический метод	0.1	Закрепление отсутствует
77	491005.89	1259631.45	491005.89	1259631.45	Аналитический метод	0.1	Закрепление отсутствует
78	490979.88	1259628.21	490979.88	1259628.21	Аналитический метод	0.1	Закрепление отсутствует
79	490953.87	1259657.37	490953.87	1259657.37	Аналитический метод	0.1	Закрепление отсутствует
80	490944.15	1259693.01	490944.15	1259693.01	Аналитический метод	0.1	Закрепление отсутствует
81	490929.57	1259694.63	490929.57	1259694.63	Аналитический метод	0.1	Закрепление отсутствует
82	490924.71	1259654.13	490924.71	1259654.13	Аналитический метод	0.1	Закрепление отсутствует
83	490888.98	1259600.67	490888.98	1259600.67	Аналитический метод	0.1	Закрепление отсутствует
84	490861.35	1259584.56	490861.35	1259584.56	Аналитический метод	0.1	Закрепление отсутствует
85	490846.68	1259616.87	490846.68	1259616.87	Аналитический метод	0.1	Закрепление отсутствует
86	490836.96	1259660.61	490836.96	1259660.61	Аналитический метод	0.1	Закрепление отсутствует
87	490820.76	1259642.79	490820.76	1259642.79	Аналитический метод	0.1	Закрепление отсутствует
88	490796.37	1259644.41	490796.37	1259644.41	Аналитический метод	0.1	Закрепление отсутствует
89	490790.79	1259662.05	490790.79	1259662.05	Аналитический метод	0.1	Закрепление отсутствует
90	490789.44	1259660.43	490789.44	1259660.43	Аналитический метод	0.1	Закрепление отсутствует
91	490778.82	1259662.68	490778.82	1259662.68	Аналитический метод	0.1	Закрепление отсутствует
92	490770.45	1259677.08	490770.45	1259677.08	Аналитический метод	0.1	Закрепление отсутствует
93	490750.92	1259688.15	490750.92	1259688.15	Аналитический метод	0.1	Закрепление отсутствует
94	490729.77	1259739.99	490729.77	1259739.99	Аналитический метод	0.1	Закрепление отсутствует
95	490702.14	1259799.84	490702.14	1259799.84	Аналитический метод	0.1	Закрепление отсутствует
96	490661.55	1259840.34	490661.55	1259840.34	Аналитический метод	0.1	Закрепление отсутствует
97	490632.30	1259861.40	490632.30	1259861.40	Аналитический метод	0.1	Закрепление отсутствует
98	490632.30	1259885.70	490632.30	1259885.70	Аналитический метод	0.1	Закрепление отсутствует
99	490616.10	1259908.29	490616.10	1259908.29	Аналитический метод	0.1	Закрепление отсутствует
100	490608.00	1259932.59	490608.00	1259932.59	Аналитический метод	0.1	Закрепление отсутствует

2. Сведения о характерных точках границ объекта							
Обозначение характерных точек границ	Существующие координаты, м		Измененные (уточненные) координаты, м		Метод определения координат характерной точки	Средняя квадратическая погрешность положения характерной точки (M _t), м	Описание обозначения точки на местности (при наличии)
	X	Y	X	Y			
1	2	3	4	5	6	7	8
101	490611.24	1259969.85	490611.24	1259969.85	Аналитический метод	0.1	Закрепление отсутствует
102	490603.05	1260002.25	490603.05	1260002.25	Аналитический метод	0.1	Закрепление отсутствует
103	490580.37	1260065.34	490580.37	1260065.34	Аналитический метод	0.1	Закрепление отсутствует
104	490572.27	1260092.88	490572.27	1260092.88	Аналитический метод	0.1	Закрепление отсутствует
105	490559.40	1260099.09	490559.40	1260099.09	Аналитический метод	0.1	Закрепление отсутствует
106	490547.57	1259991.53	490547.57	1259991.53	Аналитический метод	0.1	Закрепление отсутствует
107	490522.71	1259910.78	490522.71	1259910.78	Аналитический метод	0.1	Закрепление отсутствует
108	490525.72	1259814.01	490525.72	1259814.01	Аналитический метод	0.1	Закрепление отсутствует
109	490514.49	1259793.01	490514.49	1259793.01	Аналитический метод	0.1	Закрепление отсутствует
110	490501.31	1259749.44	490501.31	1259749.44	Аналитический метод	0.1	Закрепление отсутствует
111	490484.92	1259679.77	490484.92	1259679.77	Аналитический метод	0.1	Закрепление отсутствует
112	490460.48	1259642.26	490460.48	1259642.26	Аналитический метод	0.1	Закрепление отсутствует
113	490421.43	1259619.75	490421.43	1259619.75	Аналитический метод	0.1	Закрепление отсутствует
114	490402.89	1259625.24	490402.89	1259625.24	Аналитический метод	0.1	Закрепление отсутствует
115	490380.93	1259664.75	490380.93	1259664.75	Аналитический метод	0.1	Закрепление отсутствует
116	490365.15	1259697.01	490365.15	1259697.01	Аналитический метод	0.1	Закрепление отсутствует
117	490363.65	1259736.76	490363.65	1259736.76	Аналитический метод	0.1	Закрепление отсутствует
118	490358.40	1259769.01	490358.40	1259769.01	Аналитический метод	0.1	Закрепление отсутствует
119	490421.38	1259829.81	490421.38	1259829.81	Аналитический метод	0.1	Закрепление отсутствует
120	490423.64	1259844.02	490423.64	1259844.02	Аналитический метод	0.1	Закрепление отсутствует
121	490419.69	1259857.56	490419.69	1259857.56	Аналитический метод	0.1	Закрепление отсутствует
122	490347.14	1259958.73	490347.14	1259958.73	Аналитический метод	0.1	Закрепление отсутствует
123	490300.74	1260009.36	490300.74	1260009.36	Аналитический метод	0.1	Закрепление отсутствует
124	490224.21	1260093.68	490224.21	1260093.68	Аналитический метод	0.1	Закрепление отсутствует
125	490197.18	1260130.45	490197.18	1260130.45	Аналитический метод	0.1	Закрепление отсутствует
126	490164.14	1260181.17	490164.14	1260181.17	Аналитический метод	0.1	Закрепление отсутствует

2. Сведения о характерных точках границ объекта							
Обозначение характерных точек границ	Существующие координаты, м		Измененные (уточненные) координаты, м		Метод определения координат характерной точки	Средняя квадратическая погрешность положения характерной точки (Mt), м	Описание обозначения точки на местности (при наличии)
	X	Y	X	Y			
1	2	3	4	5	6	7	8
127	490120.16	1260237.76	490120.16	1260237.76	Аналитический метод	0.1	Закрепление отсутствует
128	490092.21	1260278.90	490092.21	1260278.90	Аналитический метод	0.1	Закрепление отсутствует
129	490069.01	1260290.90	490069.01	1260290.90	Аналитический метод	0.1	Закрепление отсутствует
130	490049.52	1260257.89	490049.52	1260257.89	Аналитический метод	0.1	Закрепление отсутствует
131	490009.03	1260211.42	490009.03	1260211.42	Аналитический метод	0.1	Закрепление отсутствует
132	489986.50	1260197.16	489986.50	1260197.16	Аналитический метод	0.1	Закрепление отсутствует
133	489943.77	1260178.41	489943.77	1260178.41	Аналитический метод	0.1	Закрепление отсутствует
134	489936.24	1260173.79	489936.24	1260173.79	Аналитический метод	0.1	Закрепление отсутствует
135	489897.99	1260149.94	489897.99	1260149.94	Аналитический метод	0.1	Закрепление отсутствует
135	489879.18	1260124.29	-	-	Картометричес кий метод	1	-
136	489878.73	1260123.66	489878.73	1260123.66	Аналитический метод	0.1	Закрепление отсутствует
137	489859.20	1260113.94	489859.20	1260113.94	Аналитический метод	0.1	Закрепление отсутствует
138	489843.00	1260083.16	489843.00	1260083.16	Аналитический метод	0.1	Закрепление отсутствует
139	489836.43	1260047.52	489836.43	1260047.52	Аналитический метод	0.1	Закрепление отсутствует
140	489804.03	1260050.76	489804.03	1260050.76	Аналитический метод	0.1	Закрепление отсутствует
1	489796.11	1260047.88	489796.11	1260047.88	Аналитический метод	0.1	Закрепление отсутствует
141	489706.31	1259966.52	489706.23	1259966.28	Аналитический метод	0.1	Закрепление отсутствует
142	489706.23	1259966.28	489706.03	1259966.35	Аналитический метод	0.1	Закрепление отсутствует
143	489706.04	1259966.35	489706.12	1259966.60	Аналитический метод	0.1	Закрепление отсутствует
144	489706.13	1259966.59	489706.32	1259966.52	Аналитический метод	0.1	Закрепление отсутствует
141	489706.31	1259966.52	489706.23	1259966.28	Аналитический метод	0.1	Закрепление отсутствует

3. Сведения о характерных точках части (частей) границы объекта

Обозначение характерных точек части границы	Существующие координаты, м		Измененные (уточненные) координаты, м		Метод определения координат характерной точки	Средняя квадратическая погрешность положения характерной точки (Mt), м	Описание обозначения точки на местности (при наличии)
	X	Y	X	Y			
1	2	3	4	5	6	7	8
-	-	-	-	-	-	-	

Раздел 4

План границ объекта

Деревня Гребенкино сельского поселения "Деревня Гусево" Медынского района Калужской области



Масштаб 1:8900

Условные обозначения

- - Граница населенного пункта
- - Граница кадастрового квартала
- - Граница земельных участков
- 69 - Кадастровый номер земельного участка
- 1 - Обозначение характерной точки
- - Характерная точка границы
- 40:14:080602 - Номер кадастрового квартала

Подпись _____

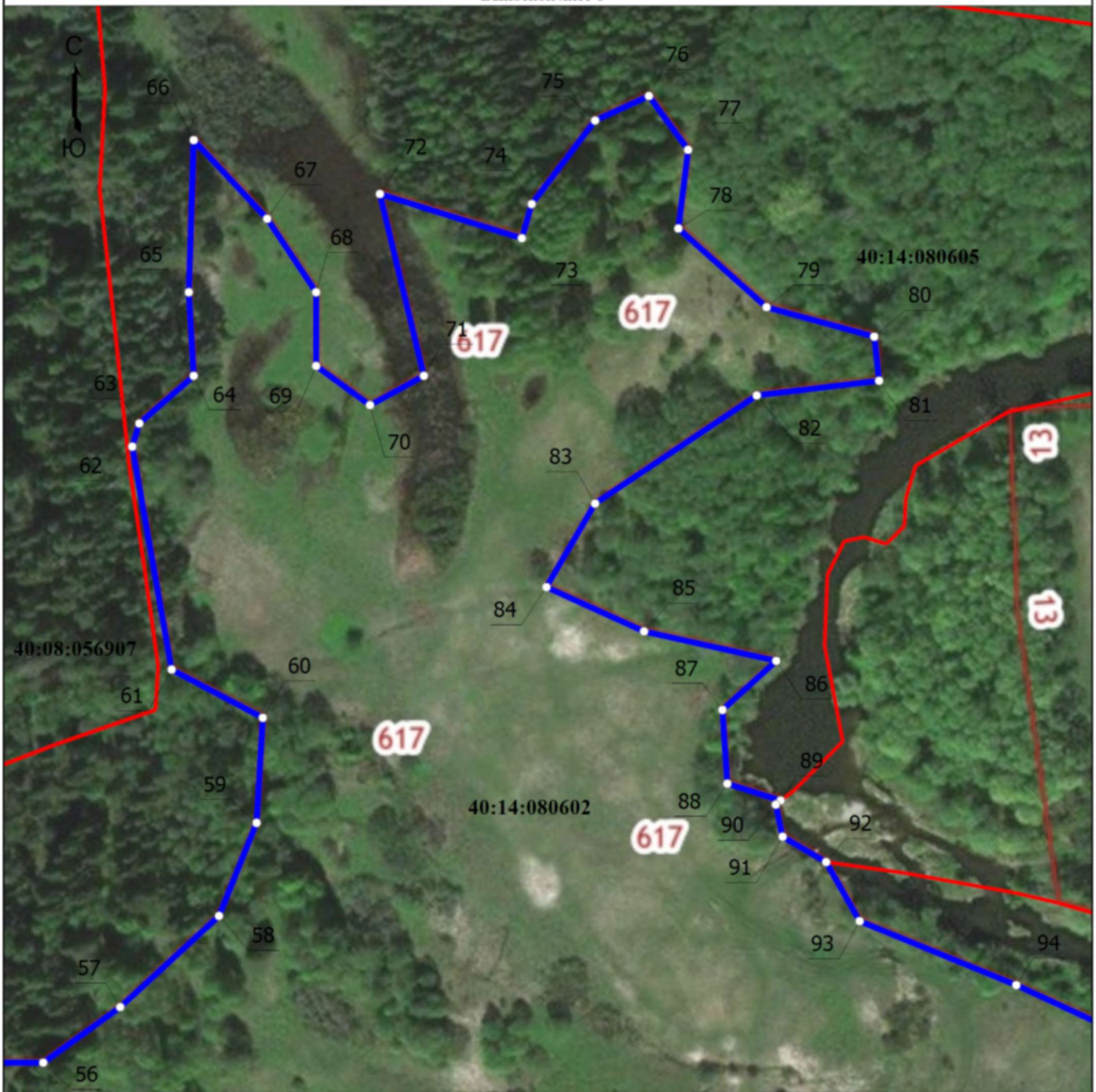
Дата " ____ " _____ г.

Место для оттиска печати (при наличии) лица, составившего описание местоположения границ объекта

Раздел 4

План границ объекта

Выносной лист 1



Масштаб 1:2000

Условные обозначения

- - Граница населенного пункта
- - Граница кадастрового квартала
- - Граница земельных участков
- 69 - Кадастровый номер земельного участка
- 1 - Обозначение характерной точки
- - Характерная точка границы
- 40:14:080602 - Номер кадастрового квартала

Подпись _____

Дата " ____ " _____ г.

Место для оттиска печати (при наличии) лица, составившего описание местоположения границ объекта

Раздел 4





План границ объекта

Выносной лист 2



Масштаб 1:500

Условные обозначения

-  - Граница населенного пункта
-  - Граница кадастрового квартала
-  - Граница земельных участков
- 69** - Кадастровый номер земельного участка
- 1** - Обозначение характерной точки
-  - Характерная точка границы
- 40:14:080602** - Номер кадастрового квартала

Подпись _____

Дата " ____ " _____ г.

Место для оттиска печати (при наличии) лица, составившего описание местоположения границ объекта

**Текстовое описание местоположения границ
населенных пунктов, территориальных зон, особо охраняемых природных
территорий, зон с особыми условиями использования территорий**

Прохождение границы		Описание прохождения границы
от точки	до точки	
1	2	3
1	2	-
2	3	-
3	4	-
4	5	-
5	6	-
6	7	-
7	8	-
8	9	-
9	10	-
10	11	-
11	12	-
12	13	-
13	14	-
14	15	-
15	16	-
16	17	-
17	18	-
18	19	-
19	20	-
20	21	-
21	22	-
22	23	-
23	24	-
24	25	-
25	26	-
26	27	-
27	28	-
28	29	-
29	30	-
30	31	-
31	32	-
32	33	-
33	34	-
34	35	-
35	36	-
36	37	-

**Текстовое описание местоположения границ
населенных пунктов, территориальных зон, особо охраняемых природных
территорий, зон с особыми условиями использования территорий**

Прохождение границы		Описание прохождения границы
от точки	до точки	
1	2	3
37	38	-
38	39	-
39	40	-
40	41	-
41	42	-
42	43	-
43	44	-
44	45	-
45	46	-
46	47	-
47	48	-
48	49	-
49	50	-
50	51	-
51	52	-
52	53	-
53	54	-
54	55	-
55	56	-
56	57	-
57	58	-
58	59	-
59	60	-
60	61	-
61	62	-
62	63	-
63	64	-
64	65	-
65	66	-
66	67	-
67	68	-
68	69	-
69	70	-
70	71	-
71	72	-
72	73	-

**Текстовое описание местоположения границ
населенных пунктов, территориальных зон, особо охраняемых природных
территорий, зон с особыми условиями использования территорий**

Прохождение границы		Описание прохождения границы
от точки	до точки	
1	2	3
73	74	-
74	75	-
75	76	-
76	77	-
77	78	-
78	79	-
79	80	-
80	81	-
81	82	-
82	83	-
83	84	-
84	85	-
85	86	-
86	87	-
87	88	-
88	89	-
89	90	-
90	91	-
91	92	-
92	93	-
93	94	-
94	95	-
95	96	-
96	97	-
97	98	-
98	99	-
99	100	-
100	101	-
101	102	-
102	103	-
103	104	-
104	105	-
105	106	-
106	107	-
107	108	-
108	109	-

**Текстовое описание местоположения границ
населенных пунктов, территориальных зон, особо охраняемых природных
территорий, зон с особыми условиями использования территорий**

Прохождение границы		Описание прохождения границы
от точки	до точки	
1	2	3
109	110	-
110	111	-
111	112	-
112	113	-
113	114	-
114	115	-
115	116	-
116	117	-
117	118	-
118	119	-
119	120	-
120	121	-
121	122	-
122	123	-
123	124	-
124	125	-
125	126	-
126	127	-
127	128	-
128	129	-
129	130	-
130	131	-
131	132	-
132	133	-
133	134	-
134	135	-
135	136	-
136	137	-
137	138	-
138	139	-
139	140	-
140	1	-
141	142	-
142	143	-
143	144	-
144	141	-

ОПИСАНИЕ МЕСТОПОЛОЖЕНИЯ ГРАНИЦ

Деревня Грибово сельского поселения "Деревня Гусево" Медынского района Калужской области

(наименование объекта, местоположение границ которого описано (далее - объект))

Раздел 1

Сведения об объекте

№ п/п	Характеристики объекта	Описание характеристик
1	2	3
1.	Местоположение объекта	249954, Калужская область, район Медынский, сельское поселение "Деревня Гусево", деревня Грибово
2.	Площадь объекта +/- величина погрешности определения площади (Р +/- Дельта Р)	391465 +/- 219 м ²
3.	Иные характеристики объекта	-

Раздел 2

Сведения о местоположении границ объекта

1. Система координат -

2. Сведения о характерных точках границ объекта

Обозначение характерных точек границ	Координаты, м		Метод определения координат характерной точки	Средняя квадратическая погрешность положения характерной точки (Mt), м	Описание обозначения точки на местности (при наличии)
	X	Y			
1	2	3	4	5	6
-	-	-	-	-	-

3. Сведения о характерных точках части (частей) границы объекта

Обозначение характерных точек части границы	Координаты, м		Метод определения координат характерной точки	Средняя квадратическая погрешность положения характерной точки (Mt), м	Описание обозначения точки на местности (при наличии)
	X	Y			
1	2	3	4	5	6
-	-	-	-	-	-

Раздел 3

Сведения о местоположении измененных (уточненных) границ объекта

1. Система координат МСК-40

2. Сведения о характерных точках границ объекта

Обозначение характерных точек границ	Существующие координаты, м		Измененные (уточненные) координаты, м		Метод определения координат характерной точки	Средняя квадратическая погрешность положения характерной точки (Mt), м	Описание обозначения точки на местности (при наличии)
	X	Y	X	Y			
1	2	3	4	5	6	7	8
1	495572.40	1264048.47	495572.40	1264048.47	Аналитический метод	0.1	Закрепление отсутствует
2	495529.47	1264121.64	495529.47	1264121.64	Аналитический метод	0.1	Закрепление отсутствует
3	495502.92	1264166.91	495502.92	1264166.91	Аналитический метод	0.1	Закрепление отсутствует
4	495492.12	1264163.85	495492.12	1264163.85	Аналитический метод	0.1	Закрепление отсутствует
5	495475.20	1264128.48	495475.20	1264128.48	Аналитический метод	0.1	Закрепление отсутствует
6	495427.32	1264076.19	495427.32	1264076.19	Аналитический метод	0.1	Закрепление отсутствует
7	495405.72	1264060.80	495405.72	1264060.80	Аналитический метод	0.1	Закрепление отсутствует
8	495382.59	1264054.68	495382.59	1264054.68	Аналитический метод	0.1	Закрепление отсутствует
9	495320.94	1264054.68	495320.94	1264054.68	Аналитический метод	0.1	Закрепление отсутствует
10	495305.46	1264051.62	495305.46	1264051.62	Аналитический метод	0.1	Закрепление отсутствует
11	495296.28	1264028.49	495296.28	1264028.49	Аналитический метод	0.1	Закрепление отсутствует
12	495294.66	1264003.92	495294.66	1264003.92	Аналитический метод	0.1	Закрепление отсутствует
13	495313.20	1263968.55	495313.20	1263968.55	Аналитический метод	0.1	Закрепление отсутствует
14	495328.59	1263947.04	495328.59	1263947.04	Аналитический метод	0.1	Закрепление отсутствует
15	495327.06	1263933.18	495327.06	1263933.18	Аналитический метод	0.1	Закрепление отсутствует
16	495299.34	1263903.93	495299.34	1263903.93	Аналитический метод	0.1	Закрепление отсутствует
17	495270.00	1263873.24	495270.00	1263873.24	Аналитический метод	0.1	Закрепление отсутствует
18	495240.66	1263834.72	495240.66	1263834.72	Аналитический метод	0.1	Закрепление отсутствует
19	495236.07	1263808.62	495236.07	1263808.62	Аналитический метод	0.1	Закрепление отсутствует
20	495234.54	1263790.17	495234.54	1263790.17	Аналитический метод	0.1	Закрепление отсутствует
21	495222.21	1263785.58	495222.21	1263785.58	Аналитический метод	0.1	Закрепление отсутствует
22	495192.87	1263793.23	495192.87	1263793.23	Аналитический метод	0.1	Закрепление отсутствует

2. Сведения о характерных точках границ объекта							
Обозначение характерных точек границ	Существующие координаты, м		Измененные (уточненные) координаты, м		Метод определения координат характерной точки	Средняя квадратическая погрешность положения характерной точки (M _t), м	Описание обозначения точки на местности (при наличии)
	X	Y	X	Y			
1	2	3	4	5	6	7	8
23	495166.68	1263785.58	495166.68	1263785.58	Аналитический метод	0.1	Закрепление отсутствует
24	495149.67	1263762.45	495149.67	1263762.45	Аналитический метод	0.1	Закрепление отсутствует
25	495149.67	1263748.68	495149.67	1263748.68	Аналитический метод	0.1	Закрепление отсутствует
26	495142.02	1263740.94	495142.02	1263740.94	Аналитический метод	0.1	Закрепление отсутствует
27	495112.68	1263756.33	495112.68	1263756.33	Аналитический метод	0.1	Закрепление отсутствует
28	495080.28	1263759.39	495080.28	1263759.39	Аналитический метод	0.1	Закрепление отсутствует
29	495049.41	1263745.53	495049.41	1263745.53	Аналитический метод	0.1	Закрепление отсутствует
30	495003.15	1263714.84	495003.15	1263714.84	Аналитический метод	0.1	Закрепление отсутствует
31	494955.36	1263682.53	494955.36	1263682.53	Аналитический метод	0.1	Закрепление отсутствует
32	494932.14	1263670.20	494932.14	1263670.20	Аналитический метод	0.1	Закрепление отсутствует
33	494899.83	1263710.16	494899.83	1263710.16	Аналитический метод	0.1	Закрепление отсутствует
34	494895.15	1263720.96	494895.15	1263720.96	Аналитический метод	0.1	Закрепление отсутствует
35	494884.35	1263719.43	494884.35	1263719.43	Аналитический метод	0.1	Закрепление отсутствует
36	494889.03	1263707.10	494889.03	1263707.10	Аналитический метод	0.1	Закрепление отсутствует
37	494882.82	1263691.71	494882.82	1263691.71	Аналитический метод	0.1	Закрепление отсутствует
38	494861.22	1263684.06	494861.22	1263684.06	Аналитический метод	0.1	Закрепление отсутствует
39	494839.62	1263665.61	494839.62	1263665.61	Аналитический метод	0.1	Закрепление отсутствует
40	494822.70	1263648.69	494822.70	1263648.69	Аналитический метод	0.1	Закрепление отсутствует
41	494821.08	1263631.77	494821.08	1263631.77	Аналитический метод	0.1	Закрепление отсутствует
42	494830.35	1263611.79	494830.35	1263611.79	Аналитический метод	0.1	Закрепление отсутствует
43	494845.83	1263590.28	494845.83	1263590.28	Аналитический метод	0.1	Закрепление отсутствует
44	494842.68	1263571.83	494842.68	1263571.83	Аналитический метод	0.1	Закрепление отсутствует
45	494825.76	1263562.56	494825.76	1263562.56	Аналитический метод	0.1	Закрепление отсутствует
46	494805.69	1263553.38	494805.69	1263553.38	Аналитический метод	0.1	Закрепление отсутствует
47	494799.48	1263537.99	494799.48	1263537.99	Аналитический метод	0.1	Закрепление отсутствует
48	494807.22	1263525.66	494807.22	1263525.66	Аналитический метод	0.1	Закрепление отсутствует

2. Сведения о характерных точках границ объекта							
Обозначение характерных точек границ	Существующие координаты, м		Измененные (уточненные) координаты, м		Метод определения координат характерной точки	Средняя квадратическая погрешность положения характерной точки (M _t), м	Описание обозначения точки на местности (при наличии)
	X	Y	X	Y			
1	2	3	4	5	6	7	8
49	494827.29	1263527.19	494827.29	1263527.19	Аналитический метод	0.1	Закрепление отсутствует
50	494847.36	1263510.27	494847.36	1263510.27	Аналитический метод	0.1	Закрепление отсутствует
51	494867.43	1263481.11	494867.43	1263481.11	Аналитический метод	0.1	Закрепление отсутствует
52	494890.56	1263459.60	494890.56	1263459.60	Аналитический метод	0.1	Закрепление отсутствует
53	494907.48	1263413.43	494907.48	1263413.43	Аналитический метод	0.1	Закрепление отсутствует
54	494910.63	1263401.10	494910.63	1263401.10	Аналитический метод	0.1	Закрепление отсутствует
55	495021.69	1263431.88	495021.69	1263431.88	Аналитический метод	0.1	Закрепление отсутствует
56	495030.87	1263399.57	495030.87	1263399.57	Аналитический метод	0.1	Закрепление отсутствует
57	495066.42	1263399.57	495066.42	1263399.57	Аналитический метод	0.1	Закрепление отсутствует
58	495092.61	1263394.98	495092.61	1263394.98	Аналитический метод	0.1	Закрепление отсутствует
59	495121.95	1263387.33	495121.95	1263387.33	Аналитический метод	0.1	Закрепление отсутствует
60	495160.47	1263396.51	495160.47	1263396.51	Аналитический метод	0.1	Закрепление отсутствует
61	495182.07	1263414.96	495182.07	1263414.96	Аналитический метод	0.1	Закрепление отсутствует
62	495194.31	1263439.26	495194.31	1263439.26	Аналитический метод	0.1	Закрепление отсутствует
63	495200.61	1263451.86	495200.61	1263451.86	Аналитический метод	0.1	Закрепление отсутствует
64	495212.94	1263453.39	495212.94	1263453.39	Аналитический метод	0.1	Закрепление отсутствует
65	495231.48	1263439.53	495231.48	1263439.53	Аналитический метод	0.1	Закрепление отсутствует
66	495256.14	1263442.68	495256.14	1263442.68	Аналитический метод	0.1	Закрепление отсутствует
67	495248.40	1263468.78	495248.40	1263468.78	Аналитический метод	0.1	Закрепление отсутствует
68	495248.40	1263511.80	495248.40	1263511.80	Аналитический метод	0.1	Закрепление отсутствует
69	495268.47	1263547.17	495268.47	1263547.17	Аналитический метод	0.1	Закрепление отсутствует
70	495297.81	1263550.32	495297.81	1263550.32	Аналитический метод	0.1	Закрепление отсутствует
71	495313.20	1263534.93	495313.20	1263534.93	Аналитический метод	0.1	Закрепление отсутствует
72	495319.41	1263491.82	495319.41	1263491.82	Аналитический метод	0.1	Закрепление отсутствует
73	495342.54	1263479.58	495342.54	1263479.58	Аналитический метод	0.1	Закрепление отсутствует
74	495356.40	1263494.88	495356.40	1263494.88	Аналитический метод	0.1	Закрепление отсутствует

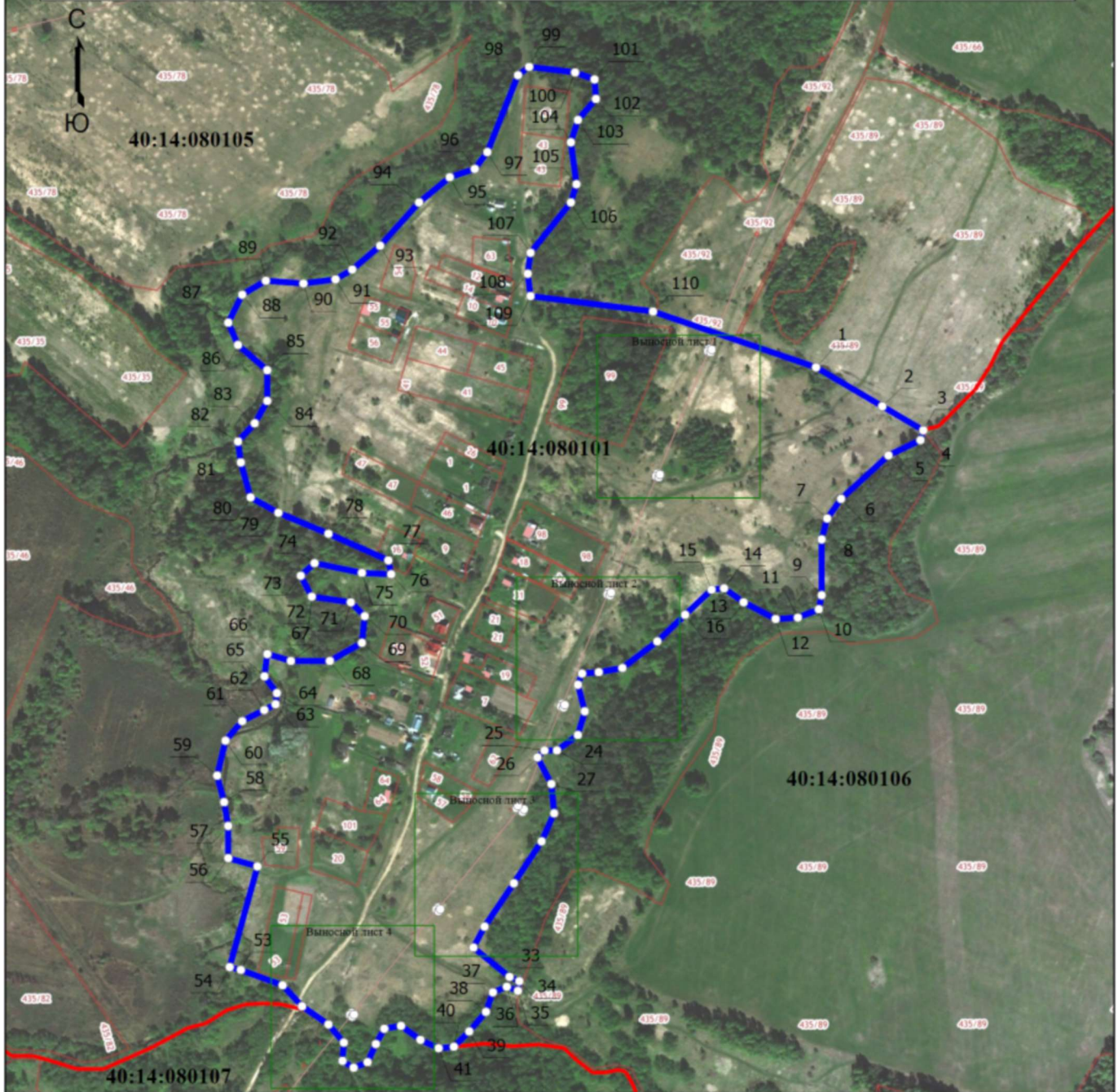
2. Сведения о характерных точках границ объекта							
Обозначение характерных точек границ	Существующие координаты, м		Измененные (уточненные) координаты, м		Метод определения координат характерной точки	Средняя квадратическая погрешность положения характерной точки (M _t), м	Описание обозначения точки на местности (при наличии)
	X	Y	X	Y			
1	2	3	4	5	6	7	8
75	495345.60	1263547.17	495345.60	1263547.17	Аналитический метод	0.1	Закрепление отсутствует
76	495344.07	1263579.48	495344.07	1263579.48	Аналитический метод	0.1	Закрепление отсутствует
77	495359.46	1263576.42	495359.46	1263576.42	Аналитический метод	0.1	Закрепление отсутствует
78	495388.80	1263510.27	495388.80	1263510.27	Аналитический метод	0.1	Закрепление отсутствует
79	495411.93	1263454.92	495411.93	1263454.92	Аналитический метод	0.1	Закрепление отсутствует
80	495428.94	1263424.23	495428.94	1263424.23	Аналитический метод	0.1	Закрепление отсутствует
81	495467.46	1263413.43	495467.46	1263413.43	Аналитический метод	0.1	Закрепление отсутствует
82	495490.59	1263410.37	495490.59	1263410.37	Аналитический метод	0.1	Закрепление отсутствует
83	495510.66	1263428.82	495510.66	1263428.82	Аналитический метод	0.1	Закрепление отсутствует
84	495535.32	1263442.68	495535.32	1263442.68	Аналитический метод	0.1	Закрепление отсутствует
85	495569.25	1263442.68	495569.25	1263442.68	Аналитический метод	0.1	Закрепление отсутствует
86	495597.06	1263410.37	495597.06	1263410.37	Аналитический метод	0.1	Закрепление отсутствует
87	495621.72	1263399.57	495621.72	1263399.57	Аналитический метод	0.1	Закрепление отсутствует
88	495652.59	1263414.96	495652.59	1263414.96	Аналитический метод	0.1	Закрепление отсутствует
89	495667.98	1263441.06	495667.98	1263441.06	Аналитический метод	0.1	Закрепление отсутствует
90	495664.92	1263482.64	495664.92	1263482.64	Аналитический метод	0.1	Закрепление отсутствует
91	495669.51	1263518.01	495669.51	1263518.01	Аналитический метод	0.1	Закрепление отсутствует
92	495680.31	1263536.46	495680.31	1263536.46	Аналитический метод	0.1	Закрепление отсутствует
93	495706.59	1263567.24	495706.59	1263567.24	Аналитический метод	0.1	Закрепление отсутствует
94	495754.38	1263610.26	495754.38	1263610.26	Аналитический метод	0.1	Закрепление отсутствует
95	495782.19	1263644.10	495782.19	1263644.10	Аналитический метод	0.1	Закрепление отсутствует
96	495791.37	1263671.73	495791.37	1263671.73	Аналитический метод	0.1	Закрепление отсутствует
97	495809.91	1263685.59	495809.91	1263685.59	Аналитический метод	0.1	Закрепление отсутствует
98	495894.78	1263719.43	495894.78	1263719.43	Аналитический метод	0.1	Закрепление отсутствует
99	495904.05	1263731.76	495904.05	1263731.76	Аналитический метод	0.1	Закрепление отсутствует
100	495897.84	1263782.52	495897.84	1263782.52	Аналитический метод	0.1	Закрепление отсутствует

2. Сведения о характерных точках границ объекта							
Обозначение характерных точек границ	Существующие координаты, м		Измененные (уточненные) координаты, м		Метод определения координат характерной точки	Средняя квадратическая погрешность положения характерной точки (M _t), м	Описание обозначения точки на местности (при наличии)
	X	Y	X	Y			
1	2	3	4	5	6	7	8
101	495890.10	1263804.03	495890.10	1263804.03	Аналитический метод	0.1	Закрепление отсутствует
102	495868.50	1263805.56	495868.50	1263805.56	Аналитический метод	0.1	Закрепление отсутствует
103	495845.37	1263785.58	495845.37	1263785.58	Аналитический метод	0.1	Закрепление отсутствует
104	495820.71	1263777.84	495820.71	1263777.84	Аналитический метод	0.1	Закрепление отсутствует
105	495774.45	1263784.05	495774.45	1263784.05	Аналитический метод	0.1	Закрепление отсутствует
106	495754.38	1263777.84	495754.38	1263777.84	Аналитический метод	0.1	Закрепление отсутствует
107	495698.85	1263733.29	495698.85	1263733.29	Аналитический метод	0.1	Закрепление отсутствует
108	495675.72	1263730.23	495675.72	1263730.23	Аналитический метод	0.1	Закрепление отсутствует
109	495651.06	1263733.29	495651.06	1263733.29	Аналитический метод	0.1	Закрепление отсутствует
110	495634.05	1263868.56	495634.05	1263868.56	Аналитический метод	0.1	Закрепление отсутствует
1	495572.40	1264048.47	495572.40	1264048.47	Аналитический метод	0.1	Закрепление отсутствует
111	495085.71	1263717.78	495590.25	1263929.00	Аналитический метод	0.1	Закрепление отсутствует
112	495081.94	1263724.42	495588.99	1263932.10	Аналитический метод	0.1	Закрепление отсутствует
113	495084.84	1263726.09	495592.09	1263933.36	Аналитический метод	0.1	Закрепление отсутствует
114	495088.61	1263719.46	495593.35	1263930.26	Аналитический метод	0.1	Закрепление отсутствует
111	495085.71	1263717.78	495590.25	1263929.00	Аналитический метод	0.1	Закрепление отсутствует
115	495201.28	1263768.05	495452.32	1263871.86	Аналитический метод	0.1	Закрепление отсутствует
116	495198.17	1263766.79	495451.06	1263874.97	Аналитический метод	0.1	Закрепление отсутствует
117	495196.91	1263769.89	495454.16	1263876.22	Аналитический метод	0.1	Закрепление отсутствует
118	495200.02	1263771.15	495455.43	1263873.12	Аналитический метод	0.1	Закрепление отсутствует
115	495201.28	1263768.05	495452.32	1263871.86	Аналитический метод	0.1	Закрепление отсутствует
119	495455.43	1263873.12	495321.91	1263817.98	Аналитический метод	0.1	Закрепление отсутствует
120	495452.32	1263871.86	495320.65	1263821.09	Аналитический метод	0.1	Закрепление отсутствует
121	495451.06	1263874.97	495323.75	1263822.35	Аналитический метод	0.1	Закрепление отсутствует
122	495454.16	1263876.22	495325.01	1263819.25	Аналитический метод	0.1	Закрепление отсутствует
119	495455.43	1263873.12	495321.91	1263817.98	Аналитический метод	0.1	Закрепление отсутствует

Раздел 4

План границ объекта

Деревня Грибово сельского поселения "Деревня Гусево" Медынского района Калужской области



Масштаб 1:6800

Условные обозначения

- - Граница кадастрового квартала
- - Граница населенного пункта
- - Граница земельных участков
- 69 - Кадастровый номер земельного участка
- 1 - Обозначение характерной точки
- - Характерная точка границы
- 40:14:080105** - Номер кадастрового квартала

Подпись _____

Дата " ____ " ____ г.

Место для оттиска печати (при наличии) лица, составившего описание местоположения границ объекта

Раздел 4

План границ объекта

Выносной лист 1



Масштаб 1:1000

Условные обозначения

- - Граница кадастрового квартала
- - Граница населенного пункта
- - Граница земельных участков
- 69 - Кадастровый номер земельного участка
- 1 - Обозначение характерной точки
- - Характерная точка границы
- 40:14:080105** - Номер кадастрового квартала

Подпись _____

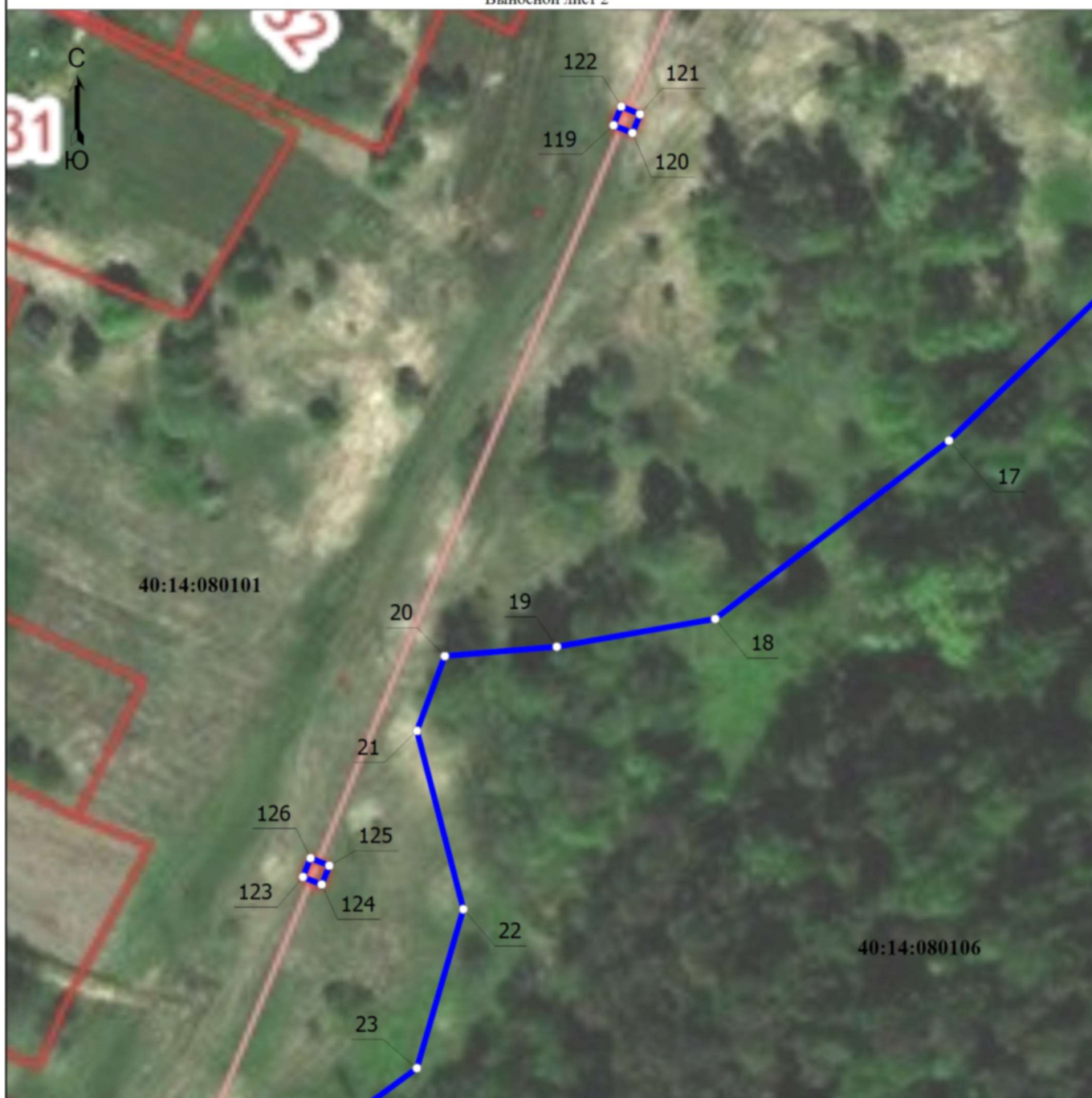
Дата " ____ " _____ г.

Место для оттиска печати (при наличии) лица, составившего описание местоположения границ объекта

Раздел 4

План границ объекта

Выносной лист 2



Масштаб 1:1000

Условные обозначения

- - Граница кадастрового квартала
- - Граница населенного пункта
- - Граница земельных участков
- 69 - Кадастровый номер земельного участка
- 1 - Обозначение характерной точки
- - Характерная точка границы
- 40:14:080105 - Номер кадастрового квартала

Подпись _____

Дата " ____ " _____ г.

Место для оттиска печати (при наличии) лица, составившего описание местоположения границ объекта

Раздел 4

План границ объекта

Выносной лист 3



Масштаб 1:1000

Условные обозначения

- - Граница кадастрового квартала
- - Граница населенного пункта
- - Граница земельных участков
- 69 - Кадастровый номер земельного участка
- 1 - Обозначение характерной точки
- - Характерная точка границы
- 40:14:080105 - Номер кадастрового квартала

Подпись _____

Дата " ____ " _____ г.

Место для оттиска печати (при наличии) лица, составившего описание местоположения границ объекта

Раздел 4

План границ объекта

Выносной лист 4



Масштаб 1:1000

Условные обозначения

- - Граница кадастрового квартала
- - Граница населенного пункта
- - Граница земельных участков
- 69 - Кадастровый номер земельного участка
- 1 - Обозначение характерной точки
- - Характерная точка границы
- 40:14:080105** - Номер кадастрового квартала

Подпись _____

Дата " ____ " ____ г.

Место для оттиска печати (при наличии) лица, составившего описание местоположения границ объекта

**Текстовое описание местоположения границ
населенных пунктов, территориальных зон, особо охраняемых природных
территорий, зон с особыми условиями использования территорий**

Прохождение границы		Описание прохождения границы
от точки	до точки	
1	2	3
1	2	-
2	3	-
3	4	-
4	5	-
5	6	-
6	7	-
7	8	-
8	9	-
9	10	-
10	11	-
11	12	-
12	13	-
13	14	-
14	15	-
15	16	-
16	17	-
17	18	-
18	19	-
19	20	-
20	21	-
21	22	-
22	23	-
23	24	-
24	25	-
25	26	-
26	27	-
27	28	-
28	29	-
29	30	-
30	31	-
31	32	-
32	33	-
33	34	-
34	35	-
35	36	-
36	37	-

**Текстовое описание местоположения границ
населенных пунктов, территориальных зон, особо охраняемых природных
территорий, зон с особыми условиями использования территорий**

Прохождение границы		Описание прохождения границы
от точки	до точки	
1	2	3
37	38	-
38	39	-
39	40	-
40	41	-
41	42	-
42	43	-
43	44	-
44	45	-
45	46	-
46	47	-
47	48	-
48	49	-
49	50	-
50	51	-
51	52	-
52	53	-
53	54	-
54	55	-
55	56	-
56	57	-
57	58	-
58	59	-
59	60	-
60	61	-
61	62	-
62	63	-
63	64	-
64	65	-
65	66	-
66	67	-
67	68	-
68	69	-
69	70	-
70	71	-
71	72	-
72	73	-

**Текстовое описание местоположения границ
населенных пунктов, территориальных зон, особо охраняемых природных
территорий, зон с особыми условиями использования территорий**

Прохождение границы		Описание прохождения границы
от точки	до точки	
1	2	3
73	74	-
74	75	-
75	76	-
76	77	-
77	78	-
78	79	-
79	80	-
80	81	-
81	82	-
82	83	-
83	84	-
84	85	-
85	86	-
86	87	-
87	88	-
88	89	-
89	90	-
90	91	-
91	92	-
92	93	-
93	94	-
94	95	-
95	96	-
96	97	-
97	98	-
98	99	-
99	100	-
100	101	-
101	102	-
102	103	-
103	104	-
104	105	-
105	106	-
106	107	-
107	108	-
108	109	-

**Текстовое описание местоположения границ
населенных пунктов, территориальных зон, особо охраняемых природных
территорий, зон с особыми условиями использования территорий**

Прохождение границы		Описание прохождения границы
от точки	до точки	
1	2	3
109	110	-
110	1	-
111	112	-
112	113	-
113	114	-
114	111	-
115	116	-
116	117	-
117	118	-
118	115	-
119	120	-
120	121	-
121	122	-
122	119	-
123	124	-
124	125	-
125	126	-
126	123	-
127	128	-
128	129	-
129	130	-
130	127	-
131	132	-
132	133	-
133	134	-
134	131	-
135	136	-
136	137	-
137	138	-
138	135	-

ОПИСАНИЕ МЕСТОПОЛОЖЕНИЯ ГРАНИЦ

Деревня Гусево сельского поселения "Деревня Гусево" Медынского района Калужской области

(наименование объекта, местоположение границ которого описано (далее - объект))

Раздел 1

Сведения об объекте

№ п/п	Характеристики объекта	Описание характеристик
1	2	3
1.	Местоположение объекта	249954, Калужская область, район Медынский, сельское поселение "Деревня Гусево", деревня Гусево
2.	Площадь объекта +/- величина погрешности определения площади (Р +/- Дельта Р)	2618140 +/- 566 м ²
3.	Иные характеристики объекта	-

Раздел 2

Сведения о местоположении границ объекта

1. Система координат -

2. Сведения о характерных точках границ объекта

Обозначение характерных точек границ	Координаты, м		Метод определения координат характерной точки	Средняя квадратическая погрешность положения характерной точки (Mt), м	Описание обозначения точки на местности (при наличии)
	X	Y			
1	2	3	4	5	6
-	-	-	-	-	-

3. Сведения о характерных точках части (частей) границы объекта

Обозначение характерных точек части границы	Координаты, м		Метод определения координат характерной точки	Средняя квадратическая погрешность положения характерной точки (Mt), м	Описание обозначения точки на местности (при наличии)
	X	Y			
1	2	3	4	5	6
-	-	-	-	-	-

Раздел 3

Сведения о местоположении измененных (уточненных) границ объекта

1. Система координат МСК-40

2. Сведения о характерных точках границ объекта

Обозначение характерных точек границ	Существующие координаты, м		Измененные (уточненные) координаты, м		Метод определения координат характерной точки	Средняя квадратическая погрешность положения характерной точки (Mt), м	Описание обозначения точки на местности (при наличии)
	X	Y	X	Y			
1	2	3	4	5	6	7	8
1	-	-	492586.17	1262489.12	Аналитический метод	0.1	Закрепление отсутствует
2	-	-	492410.22	1262959.41	Аналитический метод	0.1	Закрепление отсутствует
3	-	-	492473.64	1263103.03	Аналитический метод	0.1	Закрепление отсутствует
4	-	-	492442.83	1263181.23	Аналитический метод	0.1	Закрепление отсутствует
5	-	-	492378.75	1263163.05	Аналитический метод	0.1	Закрепление отсутствует
6	-	-	492364.71	1263153.69	Аналитический метод	0.1	Закрепление отсутствует
7	-	-	492364.71	1263147.39	Аналитический метод	0.1	Закрепление отсутствует
8	-	-	492382.35	1263136.95	Аналитический метод	0.1	Закрепление отсутствует
9	-	-	492396.48	1263122.91	Аналитический метод	0.1	Закрепление отсутствует
10	-	-	492399.54	1263105.18	Аналитический метод	0.1	Закрепление отсутствует
11	-	-	492386.58	1263104.19	Аналитический метод	0.1	Закрепление отсутствует
12	-	-	492366.78	1263114.54	Аналитический метод	0.1	Закрепление отсутствует
13	-	-	492337.08	1263119.31	Аналитический метод	0.1	Закрепление отсутствует
14	-	-	492300.63	1263114.54	Аналитический метод	0.1	Закрепление отсутствует
15	-	-	492264.09	1263102.57	Аналитический метод	0.1	Закрепление отсутствует
16	-	-	492249.51	1263099.51	Аналитический метод	0.1	Закрепление отсутствует
17	-	-	492236.55	1263106.80	Аналитический метод	0.1	Закрепление отсутствует
18	-	-	492240.69	1263124.44	Аналитический метод	0.1	Закрепление отсутствует
19	-	-	492268.86	1263156.30	Аналитический метод	0.1	Закрепление отсутствует
20	-	-	492286.50	1263182.85	Аналитический метод	0.1	Закрепление отсутствует
21	-	-	492286.05	1263208.86	Аналитический метод	0.1	Закрепление отсутствует
22	-	-	492256.35	1263231.81	Аналитический метод	0.1	Закрепление отсутствует

2. Сведения о характерных точках границ объекта							
Обозначение характерных точек границ	Существующие координаты, м		Измененные (уточненные) координаты, м		Метод определения координат характерной точки	Средняя квадратическая погрешность положения характерной точки (Mt), м	Описание обозначения точки на местности (при наличии)
	X	Y	X	Y			
1	2	3	4	5	6	7	8
23	-	-	492253.74	1263256.29	Аналитический метод	0.1	Закрепление отсутствует
24	-	-	492255.81	1263298.50	Аналитический метод	0.1	Закрепление отсутствует
25	-	-	492240.15	1263311.46	Аналитический метод	0.1	Закрепление отсутствует
26	-	-	492204.78	1263315.15	Аналитический метод	0.1	Закрепление отсутствует
27	-	-	492182.37	1263308.94	Аналитический метод	0.1	Закрепление отсутствует
28	-	-	492160.95	1263295.89	Аналитический метод	0.1	Закрепление отсутствует
29	-	-	492141.15	1263253.68	Аналитический метод	0.1	Закрепление отсутствует
30	-	-	492125.58	1263237.03	Аналитический метод	0.1	Закрепление отсутствует
31	-	-	492095.34	1263219.30	Аналитический метод	0.1	Закрепление отсутствует
32	-	-	492088.05	1263189.60	Аналитический метод	0.1	Закрепление отсутствует
33	-	-	492071.40	1263174.48	Аналитический метод	0.1	Закрепление отсутствует
34	-	-	492057.81	1263169.26	Аналитический метод	0.1	Закрепление отсутствует
35	-	-	492036.48	1263173.49	Аналитический метод	0.1	Закрепление отсутствует
36	-	-	492012.00	1263192.75	Аналитический метод	0.1	Закрепление отсутствует
37	-	-	491998.95	1263191.67	Аналитический метод	0.1	Закрепление отсутствует
38	-	-	491974.47	1263180.24	Аналитический метод	0.1	Закрепление отсутствует
39	-	-	491964.57	1263180.24	Аналитический метод	0.1	Закрепление отсутствует
40	-	-	491945.85	1263190.68	Аналитический метод	0.1	Закрепление отсутствует
41	-	-	491928.66	1263189.06	Аналитический метод	0.1	Закрепление отсутствует
42	-	-	491914.53	1263177.09	Аналитический метод	0.1	Закрепление отсутствует
43	-	-	491902.11	1263150.54	Аналитический метод	0.1	Закрепление отсутствует
44	-	-	491882.76	1263138.03	Аналитический метод	0.1	Закрепление отсутствует
45	-	-	491862.51	1263143.25	Аналитический метод	0.1	Закрепление отсутствует
46	-	-	491811.93	1263168.72	Аналитический метод	0.1	Закрепление отсутствует
47	-	-	491804.10	1263184.38	Аналитический метод	0.1	Закрепление отсутствует
48	-	-	491809.32	1263204.72	Аналитический метод	0.1	Закрепление отсутствует

2. Сведения о характерных точках границ объекта							
Обозначение характерных точек границ	Существующие координаты, м		Измененные (уточненные) координаты, м		Метод определения координат характерной точки	Средняя квадратическая погрешность положения характерной точки (M _t), м	Описание обозначения точки на местности (при наличии)
	X	Y	X	Y			
1	2	3	4	5	6	7	8
49	-	-	491822.91	1263216.69	Аналитический метод	0.1	Закрепление отсутствует
50	-	-	491829.12	1263216.69	Аналитический метод	0.1	Закрепление отсутствует
51	-	-	491848.92	1263206.25	Аналитический метод	0.1	Закрепление отсутствует
52	-	-	491866.65	1263203.64	Аналитический метод	0.1	Закрепление отсутствует
53	-	-	491881.77	1263211.47	Аналитический метод	0.1	Закрепление отсутствует
54	-	-	491887.44	1263247.92	Аналитический метод	0.1	Закрепление отсутствует
55	-	-	491899.50	1263265.11	Аналитический метод	0.1	Закрепление отсутствует
56	-	-	491943.24	1263290.67	Аналитический метод	0.1	Закрепление отсутствует
57	-	-	492049.53	1263401.10	Аналитический метод	0.1	Закрепление отсутствует
58	-	-	492068.79	1263405.78	Аналитический метод	0.1	Закрепление отсутствует
59	-	-	492092.19	1263397.95	Аналитический метод	0.1	Закрепление отсутствует
60	-	-	492121.35	1263397.95	Аналитический метод	0.1	Закрепление отсутствует
61	-	-	492162.57	1263413.07	Аналитический метод	0.1	Закрепление отсутствует
62	-	-	492193.26	1263438.09	Аналитический метод	0.1	Закрепление отсутствует
63	-	-	492212.52	1263463.65	Аналитический метод	0.1	Закрепление отсутствует
64	-	-	492213.06	1263488.67	Аналитический метод	0.1	Закрепление отсутствует
65	-	-	492201.63	1263507.39	Аналитический метод	0.1	Закрепление отсутствует
66	-	-	492175.53	1263512.07	Аналитический метод	0.1	Закрепление отсутствует
67	-	-	492167.25	1263518.82	Аналитический метод	0.1	Закрепление отсутствует
68	-	-	492166.71	1263538.62	Аналитический метод	0.1	Закрепление отсутствует
69	-	-	492170.85	1263553.74	Аналитический метод	0.1	Закрепление отсутствует
70	-	-	492193.26	1263586.59	Аналитический метод	0.1	Закрепление отсутствует
71	-	-	492194.88	1263598.02	Аналитический метод	0.1	Закрепление отсутствует
72	-	-	492181.29	1263606.84	Аналитический метод	0.1	Закрепление отсутствует
73	-	-	492161.49	1263621.51	Аналитический метод	0.1	Закрепление отсутствует
74	-	-	492153.21	1263649.05	Аналитический метод	0.1	Закрепление отсутствует

2. Сведения о характерных точках границ объекта							
Обозначение характерных точек границ	Существующие координаты, м		Измененные (уточненные) координаты, м		Метод определения координат характерной точки	Средняя квадратическая погрешность положения характерной точки (M _t), м	Описание обозначения точки на местности (при наличии)
	X	Y	X	Y			
1	2	3	4	5	6	7	8
75	-	-	492156.36	1263672.18	Аналитический метод	0.1	Закрепление отсутствует
76	-	-	492141.84	1263692.67	Аналитический метод	0.1	Закрепление отсутствует
77	-	-	492109.65	1263737.60	Аналитический метод	0.1	Закрепление отсутствует
78	-	-	492045.00	1263802.83	Аналитический метод	0.1	Закрепление отсутствует
79	-	-	492026.66	1263818.75	Аналитический метод	0.1	Закрепление отсутствует
80	-	-	491989.94	1263817.95	Аналитический метод	0.1	Закрепление отсутствует
81	-	-	491966.00	1263817.16	Аналитический метод	0.1	Закрепление отсутствует
82	-	-	491944.44	1263847.40	Аналитический метод	0.1	Закрепление отсутствует
83	-	-	491902.94	1263885.59	Аналитический метод	0.1	Закрепление отсутствует
84	-	-	491847.06	1263943.67	Аналитический метод	0.1	Закрепление отсутствует
85	-	-	491813.55	1263965.15	Аналитический метод	0.1	Закрепление отсутствует
86	-	-	491795.19	1263973.10	Аналитический метод	0.1	Закрепление отсутствует
87	-	-	491794.46	1263973.40	Аналитический метод	0.1	Закрепление отсутствует
88	-	-	491784.39	1263962.97	Аналитический метод	0.1	Закрепление отсутствует
89	-	-	491796.81	1263940.47	Аналитический метод	0.1	Закрепление отсутствует
90	-	-	491812.75	1263922.98	Аналитический метод	0.1	Закрепление отсутствует
91	-	-	491814.36	1263907.06	Аналитический метод	0.1	Закрепление отсутствует
92	-	-	491782.44	1263870.46	Аналитический метод	0.1	Закрепление отсутствует
93	-	-	491748.90	1263837.83	Аналитический метод	0.1	Закрепление отсутствует
94	-	-	491739.75	1263829.86	Аналитический метод	0.1	Закрепление отсутствует
95	-	-	491730.55	1263821.89	Аналитический метод	0.1	Закрепление отсутствует
96	-	-	491728.68	1263811.59	Аналитический метод	0.1	Закрепление отсутствует
97	-	-	491731.74	1263801.51	Аналитический метод	0.1	Закрепление отсутствует
98	-	-	491750.19	1263779.55	Аналитический метод	0.1	Закрепление отсутствует
99	-	-	491751.54	1263773.79	Аналитический метод	0.1	Закрепление отсутствует
100	-	-	491787.99	1263756.69	Аналитический метод	0.1	Закрепление отсутствует

2. Сведения о характерных точках границ объекта							
Обозначение характерных точек границ	Существующие координаты, м		Измененные (уточненные) координаты, м		Метод определения координат характерной точки	Средняя квадратическая погрешность положения характерной точки (Mt), м	Описание обозначения точки на местности (при наличии)
	X	Y	X	Y			
1	2	3	4	5	6	7	8
101	-	-	491804.73	1263746.52	Аналитический метод	0.1	Закрепление отсутствует
102	-	-	491817.06	1263735.09	Аналитический метод	0.1	Закрепление отсутствует
103	-	-	491839.02	1263721.95	Аналитический метод	0.1	Закрепление отсутствует
104	-	-	491844.69	1263713.58	Аналитический метод	0.1	Закрепление отсутствует
105	-	-	491864.94	1263702.60	Аналитический метод	0.1	Закрепление отсутствует
106	-	-	491777.82	1263578.31	Аналитический метод	0.1	Закрепление отсутствует
107	-	-	491727.78	1263516.30	Аналитический метод	0.1	Закрепление отсутствует
108	-	-	491586.12	1263374.82	Аналитический метод	0.1	Закрепление отсутствует
109	-	-	491426.28	1263375.99	Аналитический метод	0.1	Закрепление отсутствует
110	-	-	491388.34	1263370.96	Аналитический метод	0.1	Закрепление отсутствует
111	-	-	491375.79	1263272.94	Аналитический метод	0.1	Закрепление отсутствует
112	-	-	491379.48	1263264.62	Аналитический метод	0.1	Закрепление отсутствует
113	-	-	491263.74	1263002.40	Аналитический метод	0.1	Закрепление отсутствует
114	-	-	491250.42	1262975.22	Аналитический метод	0.1	Закрепление отсутствует
115	-	-	491241.75	1262959.41	Аналитический метод	0.1	Закрепление отсутствует
116	-	-	491232.99	1262943.68	Аналитический метод	0.1	Закрепление отсутствует
117	-	-	491224.22	1262926.75	Аналитический метод	0.1	Закрепление отсутствует
118	-	-	491189.31	1262916.45	Аналитический метод	0.1	Закрепление отсутствует
119	-	-	491163.12	1262921.94	Аналитический метод	0.1	Закрепление отсутствует
120	-	-	491143.50	1262929.50	Аналитический метод	0.1	Закрепление отсутствует
121	-	-	491129.37	1262924.10	Аналитический метод	0.1	Закрепление отсутствует
122	-	-	491114.07	1262909.97	Аналитический метод	0.1	Закрепление отсутствует
123	-	-	491109.66	1262887.11	Аналитический метод	0.1	Закрепление отсутствует
124	-	-	491094.45	1262880.63	Аналитический метод	0.1	Закрепление отсутствует
125	-	-	491029.27	1262908.02	Аналитический метод	0.1	Закрепление отсутствует
126	-	-	491029.29	1262910.73	Аналитический метод	0.1	Закрепление отсутствует

2. Сведения о характерных точках границ объекта							
Обозначение характерных точек границ	Существующие координаты, м		Измененные (уточненные) координаты, м		Метод определения координат характерной точки	Средняя квадратическая погрешность положения характерной точки (M _t), м	Описание обозначения точки на местности (при наличии)
	X	Y	X	Y			
1	2	3	4	5	6	7	8
127	-	-	491029.29	1262910.98	Аналитический метод	0.1	Закрепление отсутствует
128	-	-	491029.09	1262910.98	Аналитический метод	0.1	Закрепление отсутствует
129	-	-	491029.06	1262908.11	Аналитический метод	0.1	Закрепление отсутствует
130	-	-	491024.61	1262909.97	Аналитический метод	0.1	Закрепление отсутствует
131	-	-	491003.82	1262929.50	Аналитический метод	0.1	Закрепление отсутствует
132	-	-	491002.74	1262913.21	Аналитический метод	0.1	Закрепление отсутствует
133	-	-	491004.90	1262890.35	Аналитический метод	0.1	Закрепление отсутствует
134	-	-	491030.01	1262843.64	Аналитический метод	0.1	Закрепление отсутствует
135	-	-	491032.17	1262820.78	Аналитический метод	0.1	Закрепление отсутствует
136	-	-	491020.20	1262799.00	Аналитический метод	0.1	Закрепление отсутствует
137	-	-	491006.30	1262789.40	Аналитический метод	0.1	Закрепление отсутствует
138	-	-	490993.21	1262808.96	Аналитический метод	0.1	Закрепление отсутствует
139	-	-	490989.69	1262852.28	Аналитический метод	0.1	Закрепление отсутствует
140	-	-	490973.31	1262876.22	Аналитический метод	0.1	Закрепление отсутствует
141	-	-	490976.55	1262902.32	Аналитический метод	0.1	Закрепление отсутствует
142	-	-	490972.23	1262927.34	Аналитический метод	0.1	Закрепление отсутствует
143	-	-	490955.85	1262942.55	Аналитический метод	0.1	Закрепление отсутствует
144	-	-	490943.79	1262955.60	Аналитический метод	0.1	Закрепление отсутствует
145	-	-	490925.36	1262972.62	Аналитический метод	0.1	Закрепление отсутствует
146	-	-	490912.01	1262987.13	Аналитический метод	0.1	Закрепление отсутствует
147	-	-	490896.52	1263003.98	Аналитический метод	0.1	Закрепление отсутствует
148	-	-	490911.12	1263024.18	Аналитический метод	0.1	Закрепление отсутствует
149	-	-	490902.39	1263037.23	Аналитический метод	0.1	Закрепление отсутствует
150	-	-	490890.33	1263059.01	Аналитический метод	0.1	Закрепление отсутствует
151	-	-	490890.33	1263092.67	Аналитический метод	0.1	Закрепление отсутствует
152	-	-	490867.47	1263126.42	Аналитический метод	0.1	Закрепление отсутствует

2. Сведения о характерных точках границ объекта							
Обозначение характерных точек границ	Существующие координаты, м		Измененные (уточненные) координаты, м		Метод определения координат характерной точки	Средняя квадратическая погрешность положения характерной точки (M _t), м	Описание обозначения точки на местности (при наличии)
	X	Y	X	Y			
1	2	3	4	5	6	7	8
153	-	-	490867.47	1263158.01	Аналитический метод	0.1	Закрепление отсутствует
154	-	-	490850.01	1263215.61	Аналитический метод	0.1	Закрепление отсутствует
155	-	-	490848.93	1263238.47	Аналитический метод	0.1	Закрепление отсутствует
156	-	-	490839.03	1263260.25	Аналитический метод	0.1	Закрепление отсутствует
157	-	-	490832.94	1263237.26	Аналитический метод	0.1	Закрепление отсутствует
158	-	-	490821.46	1263210.09	Аналитический метод	0.1	Закрепление отсутствует
159	-	-	490817.07	1263172.46	Аналитический метод	0.1	Закрепление отсутствует
160	-	-	490811.00	1263116.77	Аналитический метод	0.1	Закрепление отсутствует
161	-	-	490800.54	1263049.27	Аналитический метод	0.1	Закрепление отсутствует
162	-	-	490787.04	1262986.16	Аналитический метод	0.1	Закрепление отсутствует
163	-	-	490772.86	1262948.70	Аналитический метод	0.1	Закрепление отсутствует
164	-	-	490747.55	1262901.11	Аналитический метод	0.1	Закрепление отсутствует
165	-	-	490725.95	1262858.25	Аналитический метод	0.1	Закрепление отсутствует
166	-	-	490744.85	1262842.39	Аналитический метод	0.1	Закрепление отсутствует
167	-	-	490741.81	1262814.04	Аналитический метод	0.1	Закрепление отсутствует
168	-	-	490735.40	1262805.60	Аналитический метод	0.1	Закрепление отсутствует
169	-	-	490731.35	1262771.85	Аналитический метод	0.1	Закрепление отсутствует
170	-	-	490710.43	1262733.71	Аналитический метод	0.1	Закрепление отсутствует
171	-	-	490688.49	1262692.87	Аналитический метод	0.1	Закрепление отсутствует
172	-	-	490668.91	1262674.99	Аналитический метод	0.1	Закрепление отсутствует
173	-	-	490663.85	1262671.27	Аналитический метод	0.1	Закрепление отсутствует
174	-	-	490649.34	1262681.06	Аналитический метод	0.1	Закрепление отсутствует
175	-	-	490613.90	1262706.71	Аналитический метод	0.1	Закрепление отсутствует
176	-	-	490584.54	1262720.21	Аналитический метод	0.1	Закрепление отсутствует
177	-	-	490555.18	1262742.49	Аналитический метод	0.1	Закрепление отсутствует
178	-	-	490500.50	1262777.59	Аналитический метод	0.1	Закрепление отсутствует

2. Сведения о характерных точках границ объекта							
Обозначение характерных точек границ	Существующие координаты, м		Измененные (уточненные) координаты, м		Метод определения координат характерной точки	Средняя квадратическая погрешность положения характерной точки (M _t), м	Описание обозначения точки на местности (при наличии)
	X	Y	X	Y			
1	2	3	4	5	6	7	8
179	-	-	490470.13	1262797.16	Аналитический метод	0.1	Закрепление отсутствует
180	-	-	490452.58	1262805.26	Аналитический метод	0.1	Закрепление отсутствует
181	-	-	490428.61	1262824.50	Аналитический метод	0.1	Закрепление отсутствует
182	-	-	490408.37	1262836.31	Аналитический метод	0.1	Закрепление отсутствует
183	-	-	490374.62	1262855.21	Аналитический метод	0.1	Закрепление отсутствует
184	-	-	490334.12	1262877.15	Аналитический метод	0.1	Закрепление отсутствует
185	-	-	490298.34	1262898.07	Аналитический метод	0.1	Закрепление отсутствует
186	-	-	490088.34	1263013.29	Аналитический метод	0.1	Закрепление отсутствует
187	-	-	490008.69	1263067.65	Аналитический метод	0.1	Закрепление отсутствует
188	-	-	489955.23	1263089.43	Аналитический метод	0.1	Закрепление отсутствует
189	-	-	489929.92	1263086.86	Аналитический метод	0.1	Закрепление отсутствует
190	-	-	489892.78	1263083.08	Аналитический метод	0.1	Закрепление отсутствует
191	-	-	489914.93	1263073.66	Аналитический метод	0.1	Закрепление отсутствует
192	-	-	489939.41	1263059.15	Аналитический метод	0.1	Закрепление отсутствует
193	-	-	489992.93	1263012.90	Аналитический метод	0.1	Закрепление отсутствует
194	-	-	490029.89	1262982.98	Аналитический метод	0.1	Закрепление отсутствует
195	-	-	490069.89	1262958.51	Аналитический метод	0.1	Закрепление отсутствует
196	-	-	490125.41	1262924.11	Аналитический метод	0.1	Закрепление отсутствует
197	-	-	490194.57	1262880.46	Аналитический метод	0.1	Закрепление отсутствует
198	-	-	490251.03	1262842.94	Аналитический метод	0.1	Закрепление отсутствует
199	-	-	490406.27	1262731.55	Аналитический метод	0.1	Закрепление отсутствует
200	-	-	490485.93	1262675.27	Аналитический метод	0.1	Закрепление отсутствует
201	-	-	490574.73	1262612.03	Аналитический метод	0.1	Закрепление отсутствует
202	-	-	490595.13	1262598.35	Аналитический метод	0.1	Закрепление отсутствует
203	-	-	490628.50	1262574.62	Аналитический метод	0.1	Закрепление отсутствует
204	-	-	490665.38	1262548.60	Аналитический метод	0.1	Закрепление отсутствует

2. Сведения о характерных точках границ объекта							
Обозначение характерных точек границ	Существующие координаты, м		Измененные (уточненные) координаты, м		Метод определения координат характерной точки	Средняя квадратическая погрешность положения характерной точки (Mt), м	Описание обозначения точки на местности (при наличии)
	X	Y	X	Y			
1	2	3	4	5	6	7	8
205	-	-	490704.99	1262517.67	Аналитический метод	0.1	Закрепление отсутствует
206	-	-	490744.16	1262485.79	Аналитический метод	0.1	Закрепление отсутствует
207	-	-	490733.73	1262466.81	Аналитический метод	0.1	Закрепление отсутствует
208	-	-	490713.48	1262442.24	Аналитический метод	0.1	Закрепление отсутствует
209	-	-	490811.40	1262361.96	Аналитический метод	0.1	Закрепление отсутствует
210	-	-	490853.07	1262333.25	Аналитический метод	0.1	Закрепление отсутствует
211	-	-	490944.96	1262276.91	Аналитический метод	0.1	Закрепление отсутствует
212	-	-	490945.86	1262226.87	Аналитический метод	0.1	Закрепление отсутствует
213	-	-	490976.46	1262039.13	Аналитический метод	0.1	Закрепление отсутствует
214	-	-	490989.42	1261982.61	Аналитический метод	0.1	Закрепление отсутствует
215	-	-	491020.92	1261890.00	Аналитический метод	0.1	Закрепление отсутствует
216	-	-	491031.99	1261856.61	Аналитический метод	0.1	Закрепление отсутствует
217	-	-	491037.57	1261813.05	Аналитический метод	0.1	Закрепление отсутствует
218	-	-	491033.32	1261733.63	Аналитический метод	0.1	Закрепление отсутствует
219	-	-	491036.12	1261720.77	Аналитический метод	0.1	Закрепление отсутствует
220	-	-	491070.96	1261673.55	Аналитический метод	0.1	Закрепление отсутствует
221	-	-	491078.34	1261641.15	Аналитический метод	0.1	Закрепление отсутствует
222	-	-	491073.57	1261633.86	Аналитический метод	0.1	Закрепление отсутствует
223	-	-	491051.43	1261616.13	Аналитический метод	0.1	Закрепление отсутствует
224	-	-	491001.48	1261602.90	Аналитический метод	0.1	Закрепление отсутствует
225	-	-	490969.80	1261538.28	Аналитический метод	0.1	Закрепление отсутствует
226	-	-	490947.75	1261423.17	Аналитический метод	0.1	Закрепление отсутствует
227	-	-	490926.82	1261389.49	Аналитический метод	0.1	Закрепление отсутствует
228	-	-	490894.02	1261339.83	Аналитический метод	0.1	Закрепление отсутствует
229	-	-	490855.14	1261287.90	Аналитический метод	0.1	Закрепление отсутствует
230	-	-	490872.69	1261263.78	Аналитический метод	0.1	Закрепление отсутствует

2. Сведения о характерных точках границ объекта							
Обозначение характерных точек границ	Существующие координаты, м		Измененные (уточненные) координаты, м		Метод определения координат характерной точки	Средняя квадратическая погрешность положения характерной точки (M _t), м	Описание обозначения точки на местности (при наличии)
	X	Y	X	Y			
1	2	3	4	5	6	7	8
231	-	-	490894.02	1261248.03	Аналитический метод	0.1	Закрепление отсутствует
232	-	-	490932.72	1261230.48	Аналитический метод	0.1	Закрепление отсутствует
233	-	-	490930.92	1261213.74	Аналитический метод	0.1	Закрепление отсутствует
234	-	-	490936.41	1261201.77	Аналитический метод	0.1	Закрепление отсутствует
235	-	-	490979.07	1261193.40	Аналитический метод	0.1	Закрепление отсутствует
236	-	-	491017.05	1261202.67	Аналитический метод	0.1	Закрепление отсутствует
237	-	-	491113.35	1261206.36	Аналитический метод	0.1	Закрепление отсутствует
238	-	-	491130.00	1261203.57	Аналитический метод	0.1	Закрепление отсутствует
239	-	-	491138.37	1261191.51	Аналитический метод	0.1	Закрепление отсутствует
240	-	-	491155.92	1261159.11	Аналитический метод	0.1	Закрепление отсутствует
241	-	-	491180.94	1261152.63	Аналитический метод	0.1	Закрепление отсутствует
242	-	-	491217.03	1261158.21	Аналитический метод	0.1	Закрепление отсутствует
243	-	-	491249.34	1261166.49	Аналитический метод	0.1	Закрепление отсутствует
244	-	-	491298.39	1261184.13	Аналитический метод	0.1	Закрепление отсутствует
245	-	-	491349.33	1261211.94	Аналитический метод	0.1	Закрепление отсутствует
246	-	-	491393.79	1261241.55	Аналитический метод	0.1	Закрепление отсутствует
247	-	-	491422.50	1261246.95	Аналитический метод	0.1	Закрепление отсутствует
248	-	-	491487.30	1261252.53	Аналитический метод	0.1	Закрепление отсутствует
249	-	-	491504.94	1261257.12	Аналитический метод	0.1	Закрепление отсутствует
250	-	-	491510.43	1261274.76	Аналитический метод	0.1	Закрепление отсутствует
251	-	-	491503.05	1261318.32	Аналитический метод	0.1	Закрепление отсутствует
252	-	-	491492.88	1261349.82	Аналитический метод	0.1	Закрепление отсутствует
253	-	-	491456.79	1261397.79	Аналитический метод	0.1	Закрепление отсутствует
254	-	-	491416.04	1261439.11	Аналитический метод	0.1	Закрепление отсутствует
255	-	-	491398.15	1261471.00	Аналитический метод	0.1	Закрепление отсутствует
256	-	-	491388.17	1261481.13	Аналитический метод	0.1	Закрепление отсутствует

2. Сведения о характерных точках границ объекта							
Обозначение характерных точек границ	Существующие координаты, м		Измененные (уточненные) координаты, м		Метод определения координат характерной точки	Средняя квадратическая погрешность положения характерной точки (M _t), м	Описание обозначения точки на местности (при наличии)
	X	Y	X	Y			
1	2	3	4	5	6	7	8
257	-	-	491377.50	1261488.78	Аналитический метод	0.1	Закрепление отсутствует
258	-	-	491360.22	1261497.69	Аналитический метод	0.1	Закрепление отсутствует
259	-	-	491342.13	1261504.98	Аналитический метод	0.1	Закрепление отсутствует
260	-	-	491332.41	1261510.38	Аналитический метод	0.1	Закрепление отсутствует
261	-	-	491314.68	1261641.69	Аналитический метод	0.1	Закрепление отсутствует
262	-	-	491341.95	1261870.29	Аналитический метод	0.1	Закрепление отсутствует
263	-	-	491345.64	1261879.02	Аналитический метод	0.1	Закрепление отсутствует
264	-	-	491344.91	1261924.40	Аналитический метод	0.1	Закрепление отсутствует
265	-	-	491346.65	1261963.35	Аналитический метод	0.1	Закрепление отсутствует
266	-	-	491369.83	1262078.36	Аналитический метод	0.1	Закрепление отсутствует
267	-	-	491375.34	1262077.29	Аналитический метод	0.1	Закрепление отсутствует
268	-	-	491402.56	1262071.67	Аналитический метод	0.1	Закрепление отсутствует
269	-	-	491414.04	1262066.13	Аналитический метод	0.1	Закрепление отсутствует
270	-	-	491425.02	1262058.93	Аналитический метод	0.1	Закрепление отсутствует
271	-	-	491432.85	1262052.63	Аналитический метод	0.1	Закрепление отсутствует
272	-	-	491442.01	1262042.89	Аналитический метод	0.1	Закрепление отсутствует
273	-	-	491443.02	1262021.58	Аналитический метод	0.1	Закрепление отсутствует
274	-	-	491428.26	1262019.69	Аналитический метод	0.1	Закрепление отсутствует
275	-	-	491414.31	1262016.00	Аналитический метод	0.1	Закрепление отсутствует
276	-	-	491412.51	1262001.15	Аналитический метод	0.1	Закрепление отсутствует
277	-	-	491418.00	1261978.92	Аналитический метод	0.1	Закрепление отсутствует
278	-	-	491435.64	1261942.83	Аналитический метод	0.1	Закрепление отсутствует
279	-	-	491450.94	1261926.90	Аналитический метод	0.1	Закрепление отсутствует
280	-	-	491454.63	1261918.80	Аналитический метод	0.1	Закрепление отсутствует
281	-	-	491448.60	1261904.85	Аналитический метод	0.1	Закрепление отсутствует
282	-	-	491428.26	1261889.10	Аналитический метод	0.1	Закрепление отсутствует

2. Сведения о характерных точках границ объекта							
Обозначение характерных точек границ	Существующие координаты, м		Измененные (уточненные) координаты, м		Метод определения координат характерной точки	Средняя квадратическая погрешность положения характерной точки (M _t), м	Описание обозначения точки на местности (при наличии)
	X	Y	X	Y			
1	2	3	4	5	6	7	8
283	-	-	491425.47	1261822.32	Аналитический метод	0.1	Закрепление отсутствует
284	-	-	491417.10	1261776.24	Аналитический метод	0.1	Закрепление отсутствует
285	-	-	491406.93	1261768.77	Аналитический метод	0.1	Закрепление отсутствует
286	-	-	491382.81	1261760.49	Аналитический метод	0.1	Закрепление отсутствует
287	-	-	491368.95	1261747.44	Аналитический метод	0.1	Закрепление отсутствует
288	-	-	491384.70	1261723.41	Аналитический метод	0.1	Закрепление отсутствует
289	-	-	491406.93	1261707.66	Аналитический метод	0.1	Закрепление отсутствует
290	-	-	491453.28	1261681.74	Аналитический метод	0.1	Закрепление отсутствует
291	-	-	491458.84	1261603.19	Аналитический метод	0.1	Закрепление отсутствует
292	-	-	491459.96	1261587.59	Аналитический метод	0.1	Закрепление отсутствует
293	-	-	491472.59	1261589.93	Аналитический метод	0.1	Закрепление отсутствует
294	-	-	491473.63	1261585.47	Аналитический метод	0.1	Закрепление отсутствует
295	-	-	491476.55	1261583.90	Аналитический метод	0.1	Закрепление отсутствует
296	-	-	491480.17	1261583.24	Аналитический метод	0.1	Закрепление отсутствует
297	-	-	491489.56	1261581.90	Аналитический метод	0.1	Закрепление отсутствует
298	-	-	491495.76	1261582.91	Аналитический метод	0.1	Закрепление отсутствует
299	-	-	491528.48	1261586.62	Аналитический метод	0.1	Закрепление отсутствует
300	-	-	491556.06	1261575.18	Аналитический метод	0.1	Закрепление отсутствует
301	-	-	491595.84	1261570.68	Аналитический метод	0.1	Закрепление отсутствует
302	-	-	491608.80	1261559.61	Аналитический метод	0.1	Закрепление отсутствует
303	-	-	491623.65	1261558.62	Аналитический метод	0.1	Закрепление отсутствует
304	-	-	491632.92	1261572.57	Аналитический метод	0.1	Закрепление отсутствует
305	-	-	491640.30	1261587.33	Аналитический метод	0.1	Закрепление отсутствует
306	-	-	491665.32	1261602.18	Аналитический метод	0.1	Закрепление отсутствует
307	-	-	491715.36	1261613.34	Аналитический метод	0.1	Закрепление отсутствует
308	-	-	491735.70	1261621.62	Аналитический метод	0.1	Закрепление отсутствует

2. Сведения о характерных точках границ объекта							
Обозначение характерных точек границ	Существующие координаты, м		Измененные (уточненные) координаты, м		Метод определения координат характерной точки	Средняя квадратическая погрешность положения характерной точки (Mt), м	Описание обозначения точки на местности (при наличии)
	X	Y	X	Y			
1	2	3	4	5	6	7	8
309	-	-	491744.07	1261643.85	Аналитический метод	0.1	Закрепление отсутствует
310	-	-	491713.95	1261806.89	Аналитический метод	0.1	Закрепление отсутствует
311	-	-	491718.44	1261805.32	Аналитический метод	0.1	Закрепление отсутствует
312	-	-	491734.77	1261795.51	Аналитический метод	0.1	Закрепление отсутствует
313	-	-	491751.75	1261781.52	Аналитический метод	0.1	Закрепление отсутствует
314	-	-	491758.23	1261773.11	Аналитический метод	0.1	Закрепление отсутствует
315	-	-	491766.47	1261762.65	Аналитический метод	0.1	Закрепление отсутствует
316	-	-	491770.84	1261755.23	Аналитический метод	0.1	Закрепление отсутствует
317	-	-	491783.50	1261731.54	Аналитический метод	0.1	Закрепление отсутствует
318	-	-	491823.24	1261661.24	Аналитический метод	0.1	Закрепление отсутствует
319	-	-	491838.86	1261670.16	Аналитический метод	0.1	Закрепление отсутствует
320	-	-	491843.79	1261661.04	Аналитический метод	0.1	Закрепление отсутствует
321	-	-	491846.31	1261660.59	Аналитический метод	0.1	Закрепление отсутствует
322	-	-	491878.17	1261647.63	Аналитический метод	0.1	Закрепление отсутствует
323	-	-	491916.15	1261641.60	Аналитический метод	0.1	Закрепление отсутствует
324	-	-	491946.21	1261641.15	Аналитический метод	0.1	Закрепление отсутствует
325	-	-	491984.28	1261651.50	Аналитический метод	0.1	Закрепление отсутствует
326	-	-	492040.36	1261671.38	Аналитический метод	0.1	Закрепление отсутствует
327	-	-	492009.66	1261715.40	Аналитический метод	0.1	Закрепление отсутствует
328	-	-	491984.64	1261809.09	Аналитический метод	0.1	Закрепление отсутствует
329	-	-	491967.99	1261865.61	Аналитический метод	0.1	Закрепление отсутствует
330	-	-	491933.25	1261950.57	Аналитический метод	0.1	Закрепление отсутствует
331	-	-	491923.08	1262014.56	Аналитический метод	0.1	Закрепление отсутствует
332	-	-	491907.03	1262149.03	Аналитический метод	0.1	Закрепление отсутствует
333	-	-	492107.49	1262231.26	Аналитический метод	0.1	Закрепление отсутствует
334	-	-	492202.86	1262271.09	Аналитический метод	0.1	Закрепление отсутствует

2. Сведения о характерных точках границ объекта							
Обозначение характерных точек границ	Существующие координаты, м		Измененные (уточненные) координаты, м		Метод определения координат характерной точки	Средняя квадратическая погрешность положения характерной точки (Mt), м	Описание обозначения точки на местности (при наличии)
	X	Y	X	Y			
1	2	3	4	5	6	7	8
335	-	-	492329.42	1262325.96	Аналитический метод	0.1	Закрепление отсутствует
336	-	-	492582.62	1262442.39	Аналитический метод	0.1	Закрепление отсутствует
1	-	-	492586.17	1262489.12	Аналитический метод	0.1	Закрепление отсутствует
337	-	-	492567.46	1262491.50	Аналитический метод	0.1	Закрепление отсутствует
338	-	-	492565.28	1262490.62	Аналитический метод	0.1	Закрепление отсутствует
339	-	-	492564.41	1262492.80	Аналитический метод	0.1	Закрепление отсутствует
340	-	-	492566.59	1262493.68	Аналитический метод	0.1	Закрепление отсутствует
337	-	-	492567.46	1262491.50	Аналитический метод	0.1	Закрепление отсутствует
341	-	-	492477.23	1262450.03	Аналитический метод	0.1	Закрепление отсутствует
342	-	-	492473.88	1262450.03	Аналитический метод	0.1	Закрепление отсутствует
343	-	-	492468.57	1262450.03	Аналитический метод	0.1	Закрепление отсутствует
344	-	-	492468.57	1262453.38	Аналитический метод	0.1	Закрепление отсутствует
345	-	-	492471.49	1262457.05	Аналитический метод	0.1	Закрепление отсутствует
346	-	-	492474.84	1262457.05	Аналитический метод	0.1	Закрепление отсутствует
347	-	-	492477.23	1262453.38	Аналитический метод	0.1	Закрепление отсутствует
341	-	-	492477.23	1262450.03	Аналитический метод	0.1	Закрепление отсутствует
348	-	-	492353.08	1262501.75	Аналитический метод	0.1	Закрепление отсутствует
349	-	-	492351.74	1262498.68	Аналитический метод	0.1	Закрепление отсутствует
350	-	-	492348.67	1262500.02	Аналитический метод	0.1	Закрепление отсутствует
351	-	-	492350.01	1262503.09	Аналитический метод	0.1	Закрепление отсутствует
348	-	-	492353.08	1262501.75	Аналитический метод	0.1	Закрепление отсутствует
352	-	-	492201.84	1262561.86	Аналитический метод	0.1	Закрепление отсутствует
353	-	-	492200.50	1262558.79	Аналитический метод	0.1	Закрепление отсутствует
354	-	-	492197.43	1262560.13	Аналитический метод	0.1	Закрепление отсутствует
355	-	-	492198.77	1262563.30	Аналитический метод	0.1	Закрепление отсутствует
352	-	-	492201.84	1262561.86	Аналитический метод	0.1	Закрепление отсутствует

2. Сведения о характерных точках границ объекта							
Обозначение характерных точек границ	Существующие координаты, м		Измененные (уточненные) координаты, м		Метод определения координат характерной точки	Средняя квадратическая погрешность положения характерной точки (M _t), м	Описание обозначения точки на местности (при наличии)
	X	Y	X	Y			
1	2	3	4	5	6	7	8
356	-	-	492062.35	1262617.43	Аналитический метод	0.1	Закрепление отсутствует
357	-	-	492061.00	1262614.36	Аналитический метод	0.1	Закрепление отсутствует
358	-	-	492057.94	1262615.70	Аналитический метод	0.1	Закрепление отсутствует
359	-	-	492059.28	1262618.77	Аналитический метод	0.1	Закрепление отсутствует
356	-	-	492062.35	1262617.43	Аналитический метод	0.1	Закрепление отсутствует
360	-	-	491962.42	1262656.98	Аналитический метод	0.1	Закрепление отсутствует
361	-	-	491961.08	1262653.91	Аналитический метод	0.1	Закрепление отсутствует
362	-	-	491958.01	1262655.25	Аналитический метод	0.1	Закрепление отсутствует
363	-	-	491959.35	1262658.32	Аналитический метод	0.1	Закрепление отсутствует
360	-	-	491962.42	1262656.98	Аналитический метод	0.1	Закрепление отсутствует
364	-	-	491812.76	1262716.76	Аналитический метод	0.1	Закрепление отсутствует
365	-	-	491811.83	1262714.60	Аналитический метод	0.1	Закрепление отсутствует
366	-	-	491809.67	1262715.53	Аналитический метод	0.1	Закрепление отсутствует
367	-	-	491810.60	1262717.68	Аналитический метод	0.1	Закрепление отсутствует
364	-	-	491812.76	1262716.76	Аналитический метод	0.1	Закрепление отсутствует
368	-	-	491681.74	1262769.70	Аналитический метод	0.1	Закрепление отсутствует
369	-	-	491680.41	1262766.63	Аналитический метод	0.1	Закрепление отсутствует
370	-	-	491677.34	1262767.96	Аналитический метод	0.1	Закрепление отсутствует
371	-	-	491678.67	1262771.04	Аналитический метод	0.1	Закрепление отсутствует
368	-	-	491681.74	1262769.70	Аналитический метод	0.1	Закрепление отсутствует
372	-	-	491543.02	1262824.30	Аналитический метод	0.1	Закрепление отсутствует
373	-	-	491541.68	1262821.23	Аналитический метод	0.1	Закрепление отсутствует
374	-	-	491538.61	1262822.57	Аналитический метод	0.1	Закрепление отсутствует
375	-	-	491539.95	1262825.64	Аналитический метод	0.1	Закрепление отсутствует
372	-	-	491543.02	1262824.30	Аналитический метод	0.1	Закрепление отсутствует
376	-	-	491400.64	1262881.08	Аналитический метод	0.1	Закрепление отсутствует

2. Сведения о характерных точках границ объекта							
Обозначение характерных точек границ	Существующие координаты, м		Измененные (уточненные) координаты, м		Метод определения координат характерной точки	Средняя квадратическая погрешность положения характерной точки (Mt), м	Описание обозначения точки на местности (при наличии)
	X	Y	X	Y			
1	2	3	4	5	6	7	8
377	-	-	491399.30	1262878.01	Аналитический метод	0.1	Закрепление отсутствует
378	-	-	491396.23	1262879.35	Аналитический метод	0.1	Закрепление отсутствует
379	-	-	491397.57	1262882.42	Аналитический метод	0.1	Закрепление отсутствует
376	-	-	491400.64	1262881.08	Аналитический метод	0.1	Закрепление отсутствует
380	-	-	491352.23	1262939.65	Аналитический метод	0.1	Закрепление отсутствует
381	-	-	491347.93	1262926.85	Аналитический метод	0.1	Закрепление отсутствует
382	-	-	491348.02	1262910.63	Аналитический метод	0.1	Закрепление отсутствует
383	-	-	491317.97	1262915.81	Аналитический метод	0.1	Закрепление отсутствует
384	-	-	491296.93	1262913.34	Аналитический метод	0.1	Закрепление отсутствует
385	-	-	491291.51	1262914.31	Аналитический метод	0.1	Закрепление отсутствует
386	-	-	491292.79	1262919.71	Аналитический метод	0.1	Закрепление отсутствует
387	-	-	491292.79	1262937.93	Аналитический метод	0.1	Закрепление отсутствует
388	-	-	491286.33	1262949.69	Аналитический метод	0.1	Закрепление отсутствует
389	-	-	491287.47	1262954.13	Аналитический метод	0.1	Закрепление отсутствует
390	-	-	491288.18	1262954.05	Аналитический метод	0.1	Закрепление отсутствует
391	-	-	491302.06	1262951.79	Аналитический метод	0.1	Закрепление отсутствует
392	-	-	491322.72	1262944.01	Аналитический метод	0.1	Закрепление отсутствует
380	-	-	491352.23	1262939.65	Аналитический метод	0.1	Закрепление отсутствует
393	-	-	490814.02	1263052.30	Аналитический метод	0.1	Закрепление отсутствует
394	-	-	490810.68	1263052.07	Аналитический метод	0.1	Закрепление отсутствует
395	-	-	490810.45	1263055.41	Аналитический метод	0.1	Закрепление отсутствует
396	-	-	490813.79	1263055.65	Аналитический метод	0.1	Закрепление отсутствует
393	-	-	490814.02	1263052.30	Аналитический метод	0.1	Закрепление отсутствует
397	-	-	491715.20	1261658.31	Аналитический метод	0.1	Закрепление отсутствует
398	-	-	491714.21	1261658.23	Аналитический метод	0.1	Закрепление отсутствует
399	-	-	491714.13	1261659.23	Аналитический метод	0.1	Закрепление отсутствует

2. Сведения о характерных точках границ объекта							
Обозначение характерных точек границ	Существующие координаты, м		Измененные (уточненные) координаты, м		Метод определения координат характерной точки	Средняя квадратическая погрешность положения характерной точки (Mt), м	Описание обозначения точки на местности (при наличии)
	X	Y	X	Y			
1	2	3	4	5	6	7	8
400	-	-	491715.13	1261659.31	Аналитический метод	0.1	Закрепление отсутствует
397	-	-	491715.20	1261658.31	Аналитический метод	0.1	Закрепление отсутствует
401	-	-	491680.18	1261657.20	Аналитический метод	0.1	Закрепление отсутствует
402	-	-	491677.60	1261656.98	Аналитический метод	0.1	Закрепление отсутствует
403	-	-	491677.50	1261657.98	Аналитический метод	0.1	Закрепление отсутствует
404	-	-	491680.08	1261658.20	Аналитический метод	0.1	Закрепление отсутствует
401	-	-	491680.18	1261657.20	Аналитический метод	0.1	Закрепление отсутствует
405	-	-	491695.62	1261798.91	Аналитический метод	0.1	Закрепление отсутствует
406	-	-	491694.93	1261798.18	Аналитический метод	0.1	Закрепление отсутствует
407	-	-	491694.20	1261798.87	Аналитический метод	0.1	Закрепление отсутствует
408	-	-	491694.89	1261799.60	Аналитический метод	0.1	Закрепление отсутствует
405	-	-	491695.62	1261798.91	Аналитический метод	0.1	Закрепление отсутствует

3. Сведения о характерных точках части (частей) границы объекта							
Обозначение характерных точек части границы	Существующие координаты, м		Измененные (уточненные) координаты, м		Метод определения координат характерной точки	Средняя квадратическая погрешность положения характерной точки (Mt), м	Описание обозначения точки на местности (при наличии)
	X	Y	X	Y			
1	2	3	4	5	6	7	8
-	-	-	-	-	-	-	

--	--	--	--	--	--	--	--

Раздел 4








План границ объекта

Деревня Гусево сельского поселения "Деревня Гусево" Медынского района Калужской области



Масштаб 1:17800

Условные обозначения

-  - Граница населенного пункта
-  - Граница кадастрового квартала
-  - Граница земельных участков
-  - Кадастровый номер земельного участка
-  - Обозначение характерной точки
-  - Характерная точка границы
-  - Номер кадастрового квартала

Подпись _____

Дата " ____ " _____ г.

Место для оттиска печати (при наличии) лица, составившего описание местоположения границ объекта

Раздел 4







План границ объекта

Выносной лист 1



Масштаб 1:2000

Условные обозначения

-  - Граница населенного пункта
-  - Граница кадастрового квартала
-  - Граница земельных участков
-  - Кадастровый номер земельного участка
-  - Обозначение характерной точки
-  - Характерная точка границы
- 40:14:080504** - Номер кадастрового квартала

Подпись _____

Дата " ____ " _____ г.

Место для оттиска печати (при наличии) лица, составившего описание местоположения границ объекта

Раздел 4





План границ объекта

Выносной лист 2



Масштаб 1:2000

Условные обозначения

-  - Граница населенного пункта
-  - Граница кадастрового квартала
-  - Граница земельных участков
- 69** - Кадастровый номер земельного участка
- 88** - Обозначение характерной точки
-  - Характерная точка границы
- 40:14:080504** - Номер кадастрового квартала

Подпись _____

Дата " ____ " ____ г.

Место для оттиска печати (при наличии) лица, составившего описание местоположения границ объекта

Раздел 4





План границ объекта

Выносной лист 3



Масштаб 1:2000

Условные обозначения

-  - Граница населенного пункта
-  - Граница кадастрового квартала
-  - Граница земельных участков
- 69** - Кадастровый номер земельного участка
- 88** - Обозначение характерной точки
-  - Характерная точка границы
- 40:14:080504** - Номер кадастрового квартала

Подпись _____

Дата " ____ " _____ г.

Место для оттиска печати (при наличии) лица, составившего описание местоположения границ объекта

Раздел 4

План границ объекта

Выносной лист 4



Масштаб 1:2000

Условные обозначения

- - Граница населенного пункта
- - Граница кадастрового квартала
- - Граница земельных участков
- 69 - Кадастровый номер земельного участка
- 88 - Обозначение характерной точки
- - Характерная точка границы
- 40:14:080504** - Номер кадастрового квартала

Подпись _____

Дата " ____ " _____ г.

Место для оттиска печати (при наличии) лица, составившего описание местоположения границ объекта

Раздел 4

План границ объекта

Выносной лист 5



Масштаб 1:2000

Условные обозначения

- - Граница населенного пункта
- - Граница кадастрового квартала
- - Граница земельных участков
- 69 - Кадастровый номер земельного участка
- 88 - Обозначение характерной точки
- - Характерная точка границы
- 40:14:080504** - Номер кадастрового квартала

Подпись _____

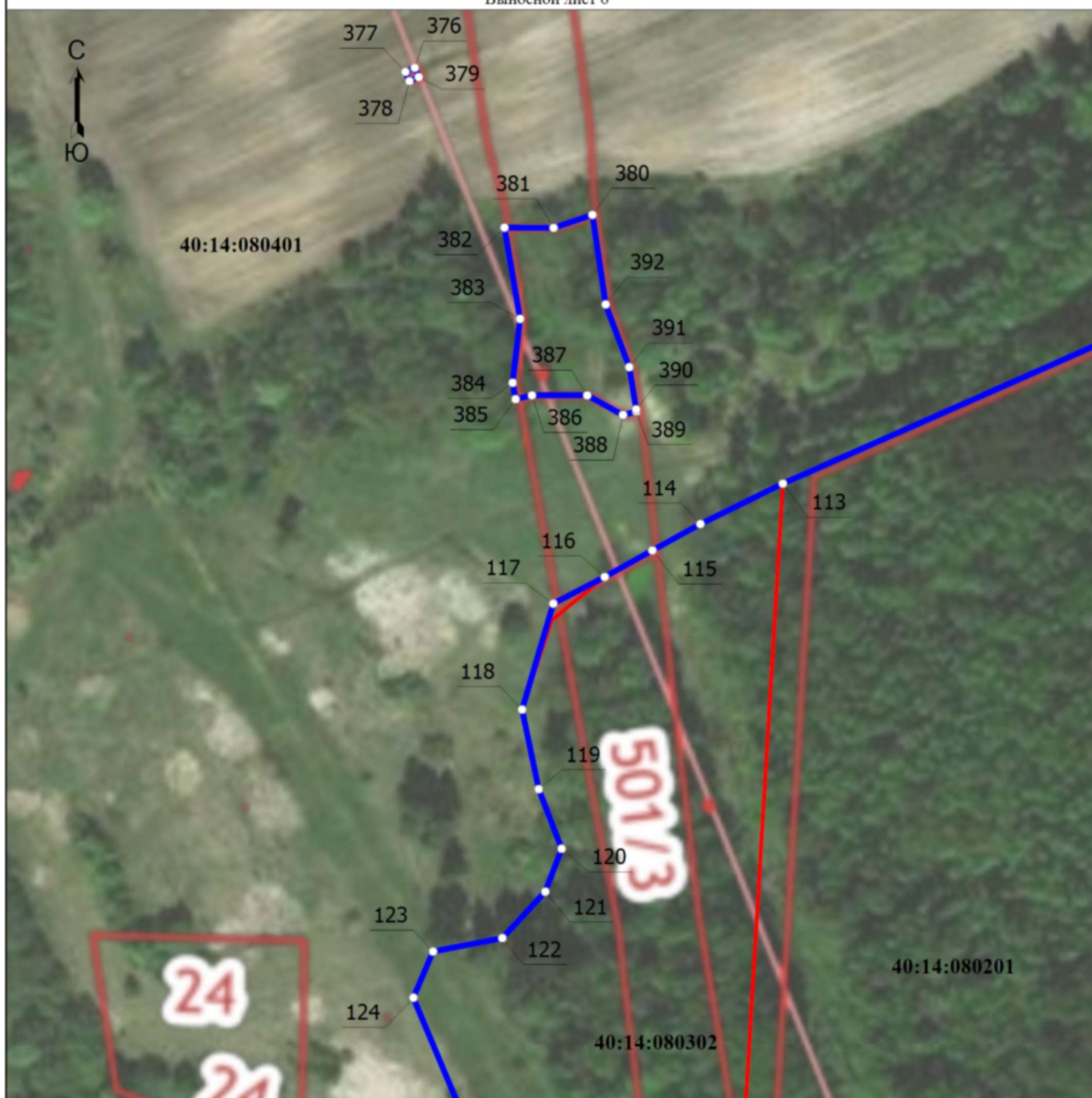
Дата " ____ " _____ г.

Место для оттиска печати (при наличии) лица, составившего описание местоположения границ объекта

Раздел 4

План границ объекта

Выносной лист 6



Масштаб 1:2000

Условные обозначения

- - Граница населенного пункта
- - Граница кадастрового квартала
- - Граница земельных участков
- 69 - Кадастровый номер земельного участка
- 88 - Обозначение характерной точки
- - Характерная точка границы
- 40:14:080504** - Номер кадастрового квартала

Подпись _____

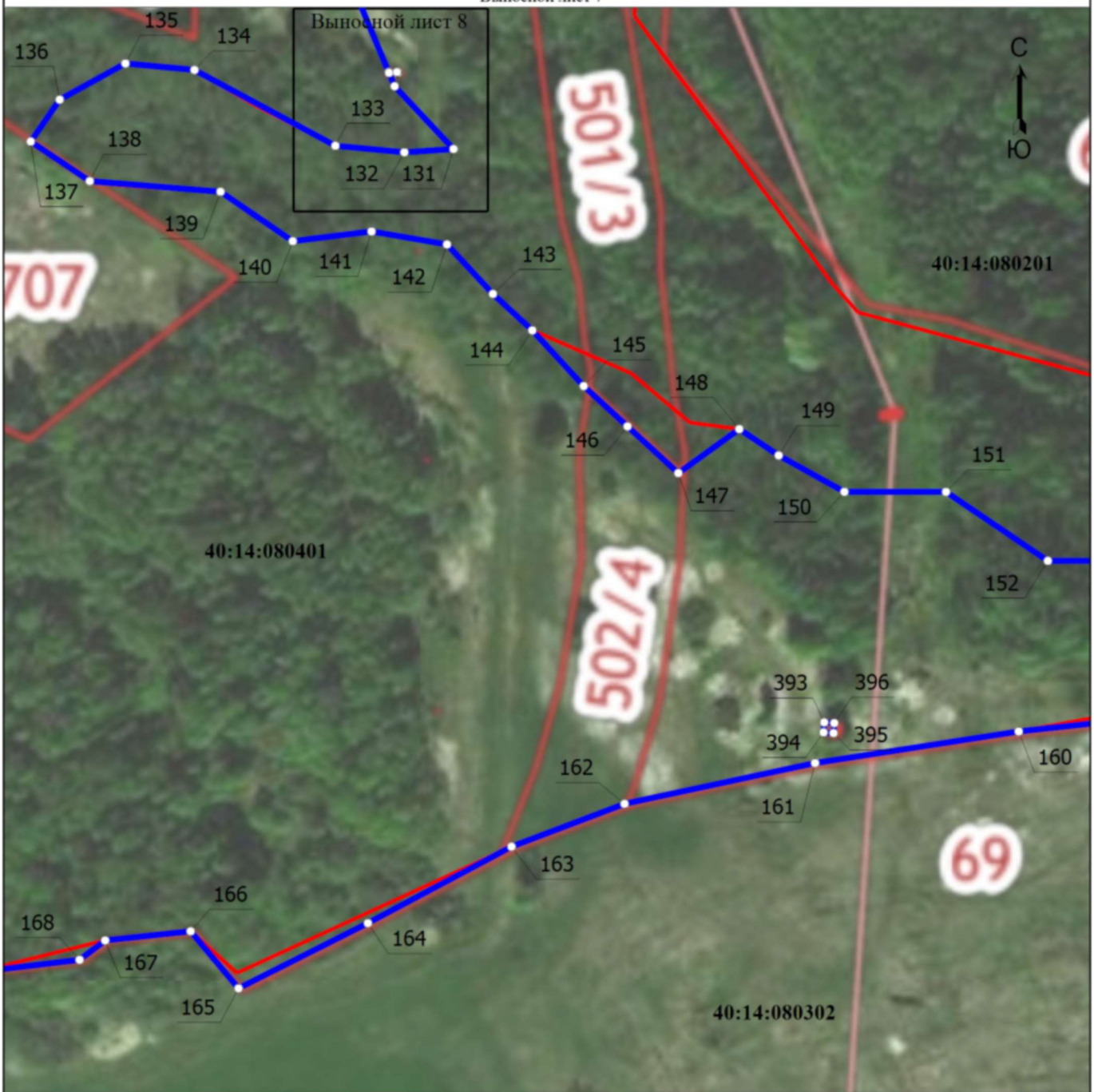
Дата " ____ " _____ г.

Место для оттиска печати (при наличии) лица, составившего описание местоположения границ объекта

Раздел 4

План границ объекта

Выносной лист 7



Масштаб 1:2000

Условные обозначения

- - Граница населенного пункта
- - Граница кадастрового квартала
- - Граница земельных участков
- 69 - Кадастровый номер земельного участка
- 88 - Обозначение характерной точки
- - Характерная точка границы
- 40:14:080504** - Номер кадастрового квартала

Подпись _____

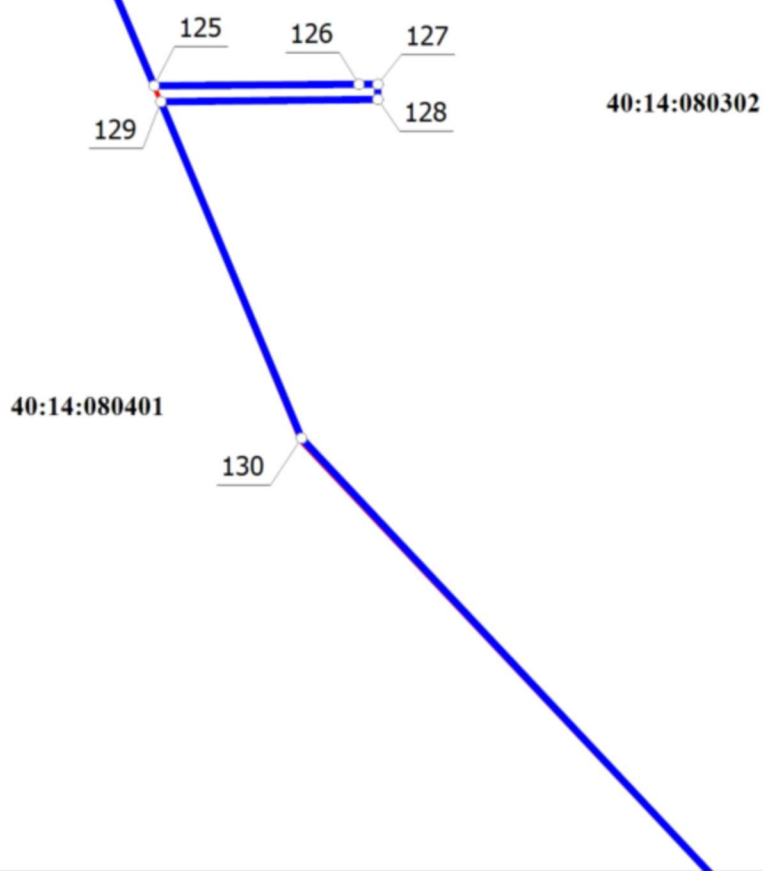
Дата " ____ " _____ г.

Место для оттиска печати (при наличии) лица, составившего описание местоположения границ объекта

Раздел 4





План границ объекта

Выносной лист 8



Масштаб 1:100

Условные обозначения

-  - Граница населенного пункта
-  - Граница кадастрового квартала
-  - Граница земельных участков
- 69** - Кадастровый номер земельного участка
- 88** - Обозначение характерной точки
-  - Характерная точка границы
- 40:14:080504** - Номер кадастрового квартала

Подпись _____

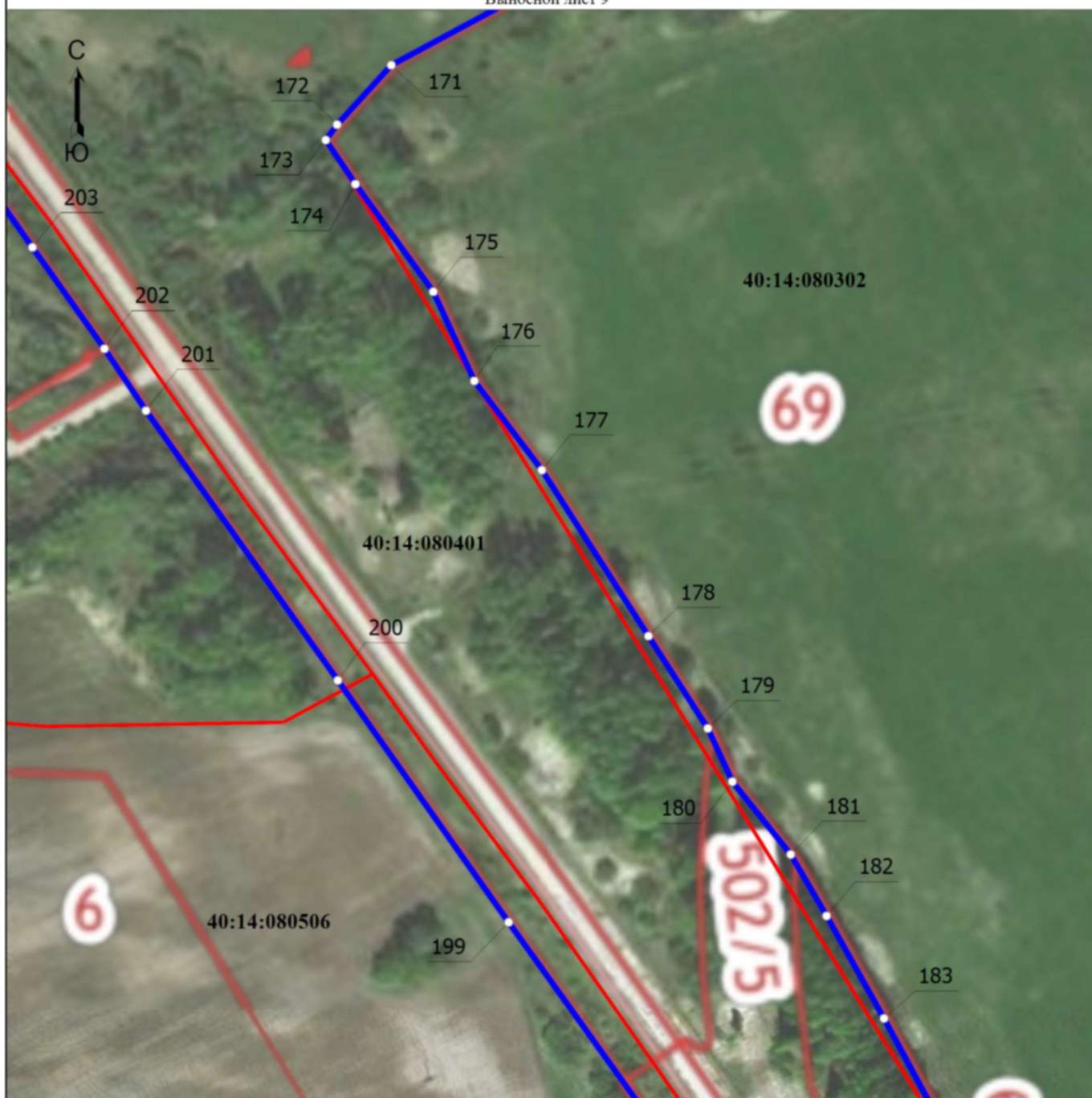
Дата " ____ " _____ г.

Место для оттиска печати (при наличии) лица, составившего описание местоположения границ объекта

Раздел 4








План границ объекта

Выносной лист 9



Масштаб 1:2000

Условные обозначения

-  - Граница населенного пункта
-  - Граница кадастрового квартала
-  - Граница земельных участков
-  - Кадастровый номер земельного участка
-  - Обозначение характерной точки
-  - Характерная точка границы
-  - Номер кадастрового квартала

Подпись _____

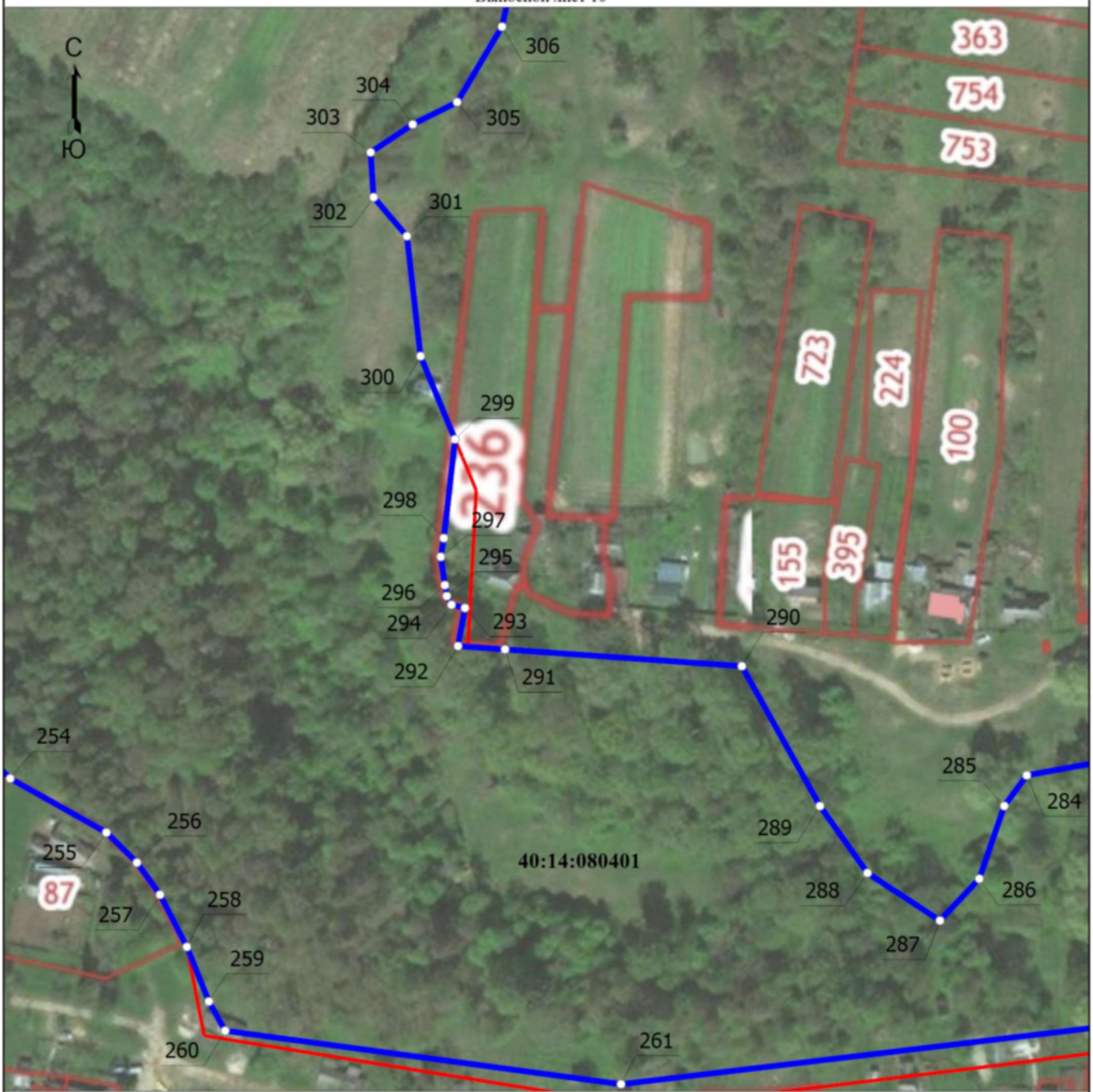
Дата " ____ " _____ г.

Место для оттиска печати (при наличии) лица, составившего описание местоположения границ объекта

Раздел 4







План границ объекта

Выносной лист 10



Масштаб 1:2000

Условные обозначения

-  - Граница населенного пункта
-  - Граница кадастрового квартала
-  - Граница земельных участков
-  - Кадастровый номер земельного участка
-  - Обозначение характерной точки
-  - Характерная точка границы
- 40:14:080504** - Номер кадастрового квартала

Подпись _____

Дата " ____ " ____ г.

Место для оттиска печати (при наличии) лица, составившего описание местоположения границ объекта

Раздел 4

План границ объекта

Выносной лист 11



Масштаб 1:2000

Условные обозначения

- - Граница населенного пункта
- - Граница кадастрового квартала
- - Граница земельных участков
- 69 - Кадастровый номер земельного участка
- 88 - Обозначение характерной точки
- - Характерная точка границы
- 40:14:080504** - Номер кадастрового квартала

Подпись _____

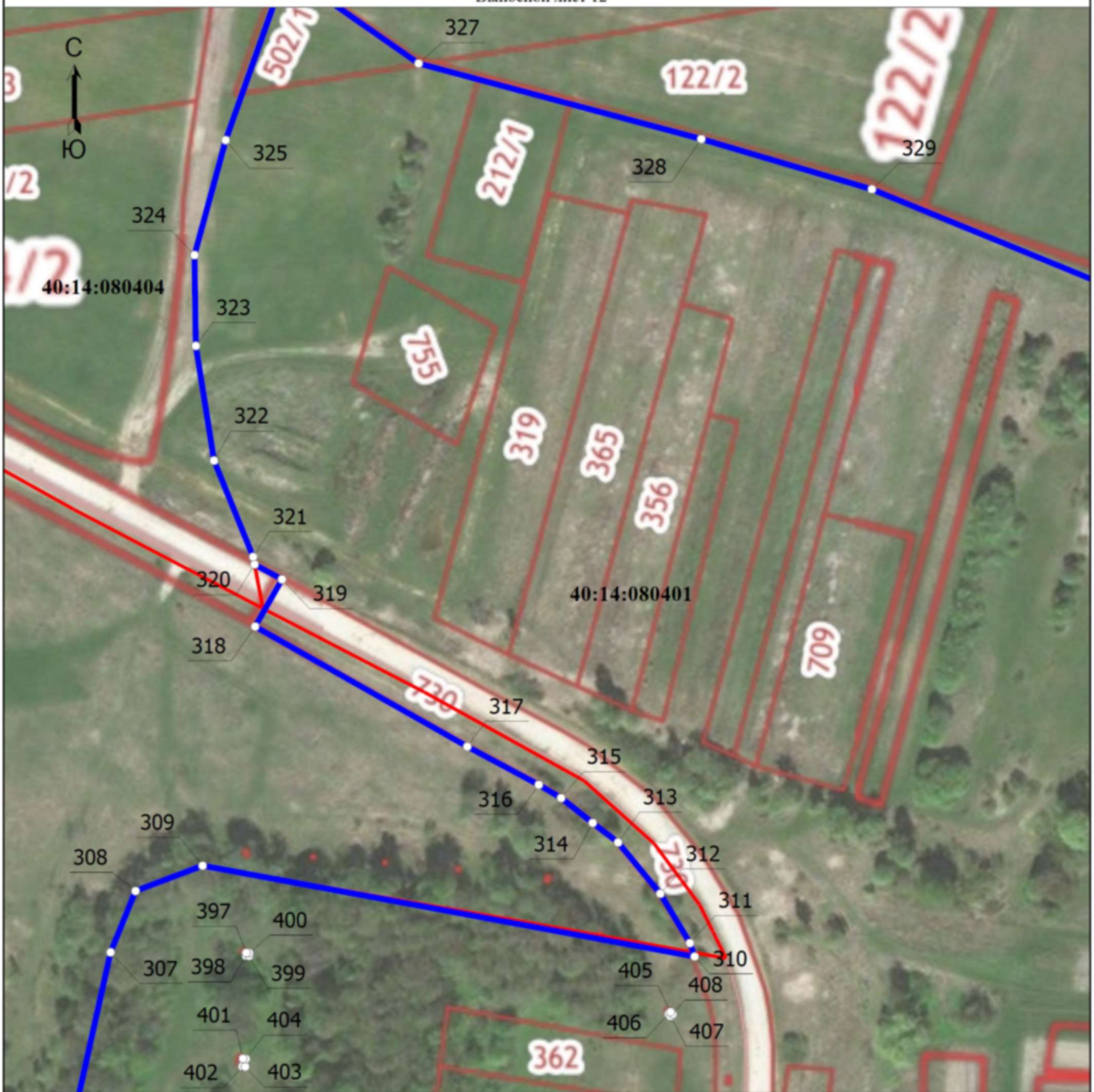
Дата " ____ " _____ г.

Место для оттиска печати (при наличии) лица, составившего описание местоположения границ объекта

Раздел 4

План границ объекта

Выносной лист 12



Масштаб 1:2000

Условные обозначения

- - Граница населенного пункта
- - Граница кадастрового квартала
- - Граница земельных участков
- 69 - Кадастровый номер земельного участка
- 88 - Обозначение характерной точки
- - Характерная точка границы
- 40:14:080504** - Номер кадастрового квартала

Подпись _____

Дата " ____ " _____ г.

Место для оттиска печати (при наличии) лица, составившего описание местоположения границ объекта

Раздел 4





План границ объекта

Выносной лист 13



Масштаб 1:2000

Условные обозначения

-  - Граница населенного пункта
-  - Граница кадастрового квартала
-  - Граница земельных участков
- 69** - Кадастровый номер земельного участка
- 88** - Обозначение характерной точки
-  - Характерная точка границы
- 40:14:080504** - Номер кадастрового квартала

Подпись _____

Дата " ____ " _____ г.

Место для оттиска печати (при наличии) лица, составившего описание местоположения границ объекта

Раздел 4








План границ объекта

Выносной лист 14



Масштаб 1:2000

Условные обозначения

-  - Граница населенного пункта
-  - Граница кадастрового квартала
-  - Граница земельных участков
-  - Кадастровый номер земельного участка
-  - Обозначение характерной точки
-  - Характерная точка границы
-  - Номер кадастрового квартала

Подпись _____

Дата " ____ " _____ г.

Место для оттиска печати (при наличии) лица, составившего описание местоположения границ объекта

Текстовое описание местоположения границ населенных пунктов, территориальных зон, особо охраняемых природных территорий, зон с особыми условиями использования территорий

Прохождение границы		Описание прохождения границы
от точки	до точки	
1	2	3
1	2	-
2	3	-
3	4	-
4	5	-
5	6	-
6	7	-
7	8	-
8	9	-
9	10	-
10	11	-
11	12	-
12	13	-
13	14	-
14	15	-
15	16	-
16	17	-
17	18	-
18	19	-
19	20	-
20	21	-
21	22	-
22	23	-
23	24	-
24	25	-
25	26	-
26	27	-
27	28	-
28	29	-
29	30	-
30	31	-
31	32	-
32	33	-
33	34	-
34	35	-
35	36	-
36	37	-

**Текстовое описание местоположения границ
населенных пунктов, территориальных зон, особо охраняемых природных
территорий, зон с особыми условиями использования территорий**

Прохождение границы		Описание прохождения границы
от точки	до точки	
1	2	3
37	38	-
38	39	-
39	40	-
40	41	-
41	42	-
42	43	-
43	44	-
44	45	-
45	46	-
46	47	-
47	48	-
48	49	-
49	50	-
50	51	-
51	52	-
52	53	-
53	54	-
54	55	-
55	56	-
56	57	-
57	58	-
58	59	-
59	60	-
60	61	-
61	62	-
62	63	-
63	64	-
64	65	-
65	66	-
66	67	-
67	68	-
68	69	-
69	70	-
70	71	-
71	72	-
72	73	-

**Текстовое описание местоположения границ
населенных пунктов, территориальных зон, особо охраняемых природных
территорий, зон с особыми условиями использования территорий**

Прохождение границы		Описание прохождения границы
от точки	до точки	
1	2	3
73	74	-
74	75	-
75	76	-
76	77	-
77	78	-
78	79	-
79	80	-
80	81	-
81	82	-
82	83	-
83	84	-
84	85	-
85	86	-
86	87	-
87	88	-
88	89	-
89	90	-
90	91	-
91	92	-
92	93	-
93	94	-
94	95	-
95	96	-
96	97	-
97	98	-
98	99	-
99	100	-
100	101	-
101	102	-
102	103	-
103	104	-
104	105	-
105	106	-
106	107	-
107	108	-
108	109	-

**Текстовое описание местоположения границ
населенных пунктов, территориальных зон, особо охраняемых природных
территорий, зон с особыми условиями использования территорий**

Прохождение границы		Описание прохождения границы
от точки	до точки	
1	2	3
109	110	-
110	111	-
111	112	-
112	113	-
113	114	-
114	115	-
115	116	-
116	117	-
117	118	-
118	119	-
119	120	-
120	121	-
121	122	-
122	123	-
123	124	-
124	125	-
125	126	-
126	127	-
127	128	-
128	129	-
129	130	-
130	131	-
131	132	-
132	133	-
133	134	-
134	135	-
135	136	-
136	137	-
137	138	-
138	139	-
139	140	-
140	141	-
141	142	-
142	143	-
143	144	-
144	145	-

**Текстовое описание местоположения границ
населенных пунктов, территориальных зон, особо охраняемых природных
территорий, зон с особыми условиями использования территорий**

Прохождение границы		Описание прохождения границы
от точки	до точки	
1	2	3
145	146	-
146	147	-
147	148	-
148	149	-
149	150	-
150	151	-
151	152	-
152	153	-
153	154	-
154	155	-
155	156	-
156	157	-
157	158	-
158	159	-
159	160	-
160	161	-
161	162	-
162	163	-
163	164	-
164	165	-
165	166	-
166	167	-
167	168	-
168	169	-
169	170	-
170	171	-
171	172	-
172	173	-
173	174	-
174	175	-
175	176	-
176	177	-
177	178	-
178	179	-
179	180	-
180	181	-

**Текстовое описание местоположения границ
населенных пунктов, территориальных зон, особо охраняемых природных
территорий, зон с особыми условиями использования территорий**

Прохождение границы		Описание прохождения границы
от точки	до точки	
1	2	3
181	182	-
182	183	-
183	184	-
184	185	-
185	186	-
186	187	-
187	188	-
188	189	-
189	190	-
190	191	-
191	192	-
192	193	-
193	194	-
194	195	-
195	196	-
196	197	-
197	198	-
198	199	-
199	200	-
200	201	-
201	202	-
202	203	-
203	204	-
204	205	-
205	206	-
206	207	-
207	208	-
208	209	-
209	210	-
210	211	-
211	212	-
212	213	-
213	214	-
214	215	-
215	216	-
216	217	-

**Текстовое описание местоположения границ
населенных пунктов, территориальных зон, особо охраняемых природных
территорий, зон с особыми условиями использования территорий**

Прохождение границы		Описание прохождения границы
от точки	до точки	
1	2	3
217	218	-
218	219	-
219	220	-
220	221	-
221	222	-
222	223	-
223	224	-
224	225	-
225	226	-
226	227	-
227	228	-
228	229	-
229	230	-
230	231	-
231	232	-
232	233	-
233	234	-
234	235	-
235	236	-
236	237	-
237	238	-
238	239	-
239	240	-
240	241	-
241	242	-
242	243	-
243	244	-
244	245	-
245	246	-
246	247	-
247	248	-
248	249	-
249	250	-
250	251	-
251	252	-
252	253	-

**Текстовое описание местоположения границ
населенных пунктов, территориальных зон, особо охраняемых природных
территорий, зон с особыми условиями использования территорий**

Прохождение границы		Описание прохождения границы
от точки	до точки	
1	2	3
253	254	-
254	255	-
255	256	-
256	257	-
257	258	-
258	259	-
259	260	-
260	261	-
261	262	-
262	263	-
263	264	-
264	265	-
265	266	-
266	267	-
267	268	-
268	269	-
269	270	-
270	271	-
271	272	-
272	273	-
273	274	-
274	275	-
275	276	-
276	277	-
277	278	-
278	279	-
279	280	-
280	281	-
281	282	-
282	283	-
283	284	-
284	285	-
285	286	-
286	287	-
287	288	-
288	289	-

**Текстовое описание местоположения границ
населенных пунктов, территориальных зон, особо охраняемых природных
территорий, зон с особыми условиями использования территорий**

Прохождение границы		Описание прохождения границы
от точки	до точки	
1	2	3
289	290	-
290	291	-
291	292	-
292	293	-
293	294	-
294	295	-
295	296	-
296	297	-
297	298	-
298	299	-
299	300	-
300	301	-
301	302	-
302	303	-
303	304	-
304	305	-
305	306	-
306	307	-
307	308	-
308	309	-
309	310	-
310	311	-
311	312	-
312	313	-
313	314	-
314	315	-
315	316	-
316	317	-
317	318	-
318	319	-
319	320	-
320	321	-
321	322	-
322	323	-
323	324	-
324	325	-

**Текстовое описание местоположения границ
населенных пунктов, территориальных зон, особо охраняемых природных
территорий, зон с особыми условиями использования территорий**

Прохождение границы		Описание прохождения границы
от точки	до точки	
1	2	3
325	326	-
326	327	-
327	328	-
328	329	-
329	330	-
330	331	-
331	332	-
332	333	-
333	334	-
334	335	-
335	336	-
336	1	-
337	338	-
338	339	-
339	340	-
340	337	-
341	342	-
342	343	-
343	344	-
344	345	-
345	346	-
346	347	-
347	341	-
348	349	-
349	350	-
350	351	-
351	348	-
352	353	-
353	354	-
354	355	-
355	352	-
356	357	-
357	358	-
358	359	-
359	356	-
360	361	-

**Текстовое описание местоположения границ
населенных пунктов, территориальных зон, особо охраняемых природных
территорий, зон с особыми условиями использования территорий**

Прохождение границы		Описание прохождения границы
от точки	до точки	
1	2	3
361	362	-
362	363	-
363	360	-
364	365	-
365	366	-
366	367	-
367	364	-
368	369	-
369	370	-
370	371	-
371	368	-
372	373	-
373	374	-
374	375	-
375	372	-
376	377	-
377	378	-
378	379	-
379	376	-
380	381	-
381	382	-
382	383	-
383	384	-
384	385	-
385	386	-
386	387	-
387	388	-
388	389	-
389	390	-
390	391	-
391	392	-
392	380	-
393	394	-
394	395	-
395	396	-
396	393	-

**Текстовое описание местоположения границ
населенных пунктов, территориальных зон, особо охраняемых природных
территорий, зон с особыми условиями использования территорий**

Прохождение границы		Описание прохождения границы
от точки	до точки	
1	2	3
397	398	-
398	399	-
399	400	-
400	397	-
401	402	-
402	403	-
403	404	-
404	401	-
405	406	-
406	407	-
407	408	-
408	405	-

ОПИСАНИЕ МЕСТОПОЛОЖЕНИЯ ГРАНИЦ

Деревня Заворькино сельского поселения "Деревня Гусево" Медынского района Калужской области

(наименование объекта, местоположение границ которого описано (далее - объект))

Раздел 1

Сведения об объекте

№ п/п	Характеристики объекта	Описание характеристик
1	2	3
1.	Местоположение объекта	249954, Калужская область, район Медынский, сельское поселение "Деревня Гусево", деревня Заворькино
2.	Площадь объекта +/- величина погрешности определения площади (Р +/- Дельта Р)	95981 +/- 108 м ²
3.	Иные характеристики объекта	-

Раздел 2

Сведения о местоположении границ объекта

1. Система координат -

2. Сведения о характерных точках границ объекта

Обозначение характерных точек границ	Координаты, м		Метод определения координат характерной точки	Средняя квадратическая погрешность положения характерной точки (Mt), м	Описание обозначения точки на местности (при наличии)
	X	Y			
1	2	3	4	5	6
-	-	-	-	-	-

3. Сведения о характерных точках части (частей) границы объекта

Обозначение характерных точек части границы	Координаты, м		Метод определения координат характерной точки	Средняя квадратическая погрешность положения характерной точки (Mt), м	Описание обозначения точки на местности (при наличии)
	X	Y			
1	2	3	4	5	6
-	-	-	-	-	-

Раздел 4

План границ объекта

Деревня Заворыкино сельского поселения "Деревня Гусево" Медынского района Калужской области



Масштаб 1:3600

Условные обозначения

- - Граница населенного пункта
- - Граница кадастрового квартала
- - Граница земельных участков
- 69 - Кадастровый номер земельного участка
- - Характерная точка границы
- 1 - Обозначение характерной точки
- 40:14:080105** - Номер кадастрового квартала

Подпись _____

Дата " ____ " ____ г.

Место для оттиска печати (при наличии) лица, составившего описание местоположения границ объекта

**Текстовое описание местоположения границ
населенных пунктов, территориальных зон, особо охраняемых природных
территорий, зон с особыми условиями использования территорий**

Прохождение границы		Описание прохождения границы
от точки	до точки	
1	2	3
1	2	-
2	3	-
3	4	-
4	5	-
5	6	-
6	7	-
7	8	-
8	9	-
9	10	-
10	11	-
11	1	-

--	--	--

ОПИСАНИЕ МЕСТОПОЛОЖЕНИЯ ГРАНИЦ

Деревня Заречная сельского поселения "Деревня Гусево" Медынского района Калужской области

(наименование объекта, местоположение границ которого описано (далее - объект))

Раздел 1

Сведения об объекте

№ п/п	Характеристики объекта	Описание характеристик
1	2	3
1.	Местоположение объекта	249954, Калужская область, район Медынский, сельское поселение "Деревня Гусево", деревня Заречная
2.	Площадь объекта +/- величина погрешности определения площади (Р +/- Дельта Р)	98151 +/- 110 м ²
3.	Иные характеристики объекта	-

Раздел 2

Сведения о местоположении границ объекта

1. Система координат -

2. Сведения о характерных точках границ объекта

Обозначение характерных точек границ	Координаты, м		Метод определения координат характерной точки	Средняя квадратическая погрешность положения характерной точки (Mt), м	Описание обозначения точки на местности (при наличии)
	X	Y			
1	2	3	4	5	6
-	-	-	-	-	-

3. Сведения о характерных точках части (частей) границы объекта

Обозначение характерных точек части границы	Координаты, м		Метод определения координат характерной точки	Средняя квадратическая погрешность положения характерной точки (Mt), м	Описание обозначения точки на местности (при наличии)
	X	Y			
1	2	3	4	5	6
-	-	-	-	-	-

Раздел 3

Сведения о местоположении измененных (уточненных) границ объекта

1. Система координат МСК-40

2. Сведения о характерных точках границ объекта

Обозначение характерных точек границ	Существующие координаты, м		Измененные (уточненные) координаты, м		Метод определения координат характерной точки	Средняя квадратическая погрешность положения характерной точки (Mt), м	Описание обозначения точки на местности (при наличии)
	X	Y	X	Y			
1	2	3	4	5	6	7	8
1	485634.33	1260363.51	485634.33	1260363.51	Аналитический метод	0.1	Закрепление отсутствует
2	485783.77	1260312.18	485783.77	1260312.18	Аналитический метод	0.1	Закрепление отсутствует
3	485809.40	1260306.88	485809.40	1260306.88	Аналитический метод	0.1	Закрепление отсутствует
4	485780.13	1260201.24	485780.13	1260201.24	Аналитический метод	0.1	Закрепление отсутствует
5	486006.12	1260145.44	486006.12	1260145.44	Аналитический метод	0.1	Закрепление отсутствует
6	486151.92	1260116.46	486151.92	1260116.46	Аналитический метод	0.1	Закрепление отсутствует
7	486148.59	1260167.76	486148.59	1260167.76	Аналитический метод	0.1	Закрепление отсутствует
8	486148.59	1260209.88	486148.59	1260209.88	Аналитический метод	0.1	Закрепление отсутствует
9	486140.22	1260277.56	486140.22	1260277.56	Аналитический метод	0.1	Закрепление отсутствует
10	486143.73	1260325.08	486143.73	1260325.08	Аналитический метод	0.1	Закрепление отсутствует
11	486142.83	1260340.47	486142.83	1260340.47	Аналитический метод	0.1	Закрепление отсутствует
12	486145.53	1260351.00	486145.53	1260351.00	Аналитический метод	0.1	Закрепление отсутствует
13	486150.12	1260407.25	486150.12	1260407.25	Аналитический метод	0.1	Закрепление отсутствует
14	486005.58	1260427.23	486005.58	1260427.23	Аналитический метод	0.1	Закрепление отсутствует
15	485956.44	1260353.07	485956.44	1260353.07	Аналитический метод	0.1	Закрепление отсутствует
16	485661.96	1260446.13	485661.96	1260446.13	Аналитический метод	0.1	Закрепление отсутствует
1	485634.33	1260363.51	485634.33	1260363.51	Аналитический метод	0.1	Закрепление отсутствует
17	485791.43	1260390.16	485789.18	1260386.37	Аналитический метод	0.1	Закрепление отсутствует
18	485789.18	1260386.37	485785.57	1260388.51	Аналитический метод	0.1	Закрепление отсутствует
19	485785.57	1260388.51	485787.81	1260392.30	Аналитический метод	0.1	Закрепление отсутствует
20	485787.81	1260392.30	485791.43	1260390.16	Аналитический метод	0.1	Закрепление отсутствует
17	485791.43	1260390.16	485789.18	1260386.37	Аналитический метод	0.1	Закрепление отсутствует

Раздел 4

План границ объекта

Деревня Заречная сельского поселения "Деревня Гусево" Медынского района Калужской области



Масштаб 1:3300

Условные обозначения

- - Граница населенного пункта
- - Граница кадастрового квартала
- - Граница земельных участков
- 69 - Кадастровый номер земельного участка
- 1 - Обозначение характерной точки
- - Характерная точка границы
- 40:14:080606 - Номер кадастрового квартала

Подпись _____

Дата " ____ " _____ г.

Место для оттиска печати (при наличии) лица, составившего описание местоположения границ объекта

Раздел 4







План границ объекта

Выносной лист 1



Масштаб 1:500

Условные обозначения

-  - Граница населенного пункта
-  - Граница кадастрового квартала
-  - Граница земельных участков
-  - Кадастровый номер земельного участка
-  - Обозначение характерной точки
-  - Характерная точка границы
- 40:14:080606** - Номер кадастрового квартала

Подпись _____

Дата " ____ " ____ г.

Место для оттиска печати (при наличии) лица, составившего описание местоположения границ объекта

**Текстовое описание местоположения границ
населенных пунктов, территориальных зон, особо охраняемых природных
территорий, зон с особыми условиями использования территорий**

Прохождение границы		Описание прохождения границы
от точки	до точки	
1	2	3
1	2	-
2	3	-
3	4	-
4	5	-
5	6	-
6	7	-
7	8	-
8	9	-
9	10	-
10	11	-
11	12	-
12	13	-
13	14	-
14	15	-
15	16	-
16	1	-
17	18	-
18	19	-
19	20	-
20	17	-
21	22	-
22	23	-
23	24	-
24	25	-
25	26	-
26	21	-

ОПИСАНИЕ МЕСТОПОЛОЖЕНИЯ ГРАНИЦ

Деревня Коняево сельского поселения "Деревня Гусево" Медынского района Калужской области

(наименование объекта, местоположение границ которого описано (далее - объект))

Раздел 1

Сведения об объекте

№ п/п	Характеристики объекта	Описание характеристик
1	2	3
1.	Местоположение объекта	249954, Калужская область, район Медынский, сельское поселение "Деревня Гусево", деревня Коняево
2.	Площадь объекта +/- величина погрешности определения площади (Р +/- Дельта Р)	284058 +/- 187 м ²
3.	Иные характеристики объекта	-

Раздел 2

Сведения о местоположении границ объекта

1. Система координат -

2. Сведения о характерных точках границ объекта

Обозначение характерных точек границ	Координаты, м		Метод определения координат характерной точки	Средняя квадратическая погрешность положения характерной точки (Mt), м	Описание обозначения точки на местности (при наличии)
	X	Y			
1	2	3	4	5	6
-	-	-	-	-	-

3. Сведения о характерных точках части (частей) границы объекта

Обозначение характерных точек части границы	Координаты, м		Метод определения координат характерной точки	Средняя квадратическая погрешность положения характерной точки (Mt), м	Описание обозначения точки на местности (при наличии)
	X	Y			
1	2	3	4	5	6
-	-	-	-	-	-

Раздел 3

Сведения о местоположении измененных (уточненных) границ объекта

1. Система координат МСК-40

2. Сведения о характерных точках границ объекта

Обозначение характерных точек границ	Существующие координаты, м		Измененные (уточненные) координаты, м		Метод определения координат характерной точки	Средняя квадратическая погрешность положения характерной точки (Mt), м	Описание обозначения точки на местности (при наличии)
	X	Y	X	Y			
1	2	3	4	5	6	7	8
1	489231.35	1260401.62	489231.35	1260401.62	Аналитический метод	0.1	Закрепление отсутствует
2	489231.52	1260403.98	-	-	Картометричес кий метод	1	-
2	489235.57	1260477.89	489235.57	1260477.89	Аналитический метод	0.1	Закрепление отсутствует
3	489243.97	1260521.79	489243.97	1260521.79	Аналитический метод	0.1	Закрепление отсутствует
4	489261.76	1260551.55	489261.76	1260551.55	Аналитический метод	0.1	Закрепление отсутствует
5	489275.60	1260574.73	489275.60	1260574.73	Аналитический метод	0.1	Закрепление отсутствует
6	489259.15	1260600.89	489259.15	1260600.89	Аналитический метод	0.1	Закрепление отсутствует
7	489262.23	1260616.94	489262.23	1260616.94	Аналитический метод	0.1	Закрепление отсутствует
8	489258.86	1260650.69	489261.84	1260620.85	Аналитический метод	0.1	Закрепление отсутствует
9	489214.98	1260754.64	489261.08	1260628.43	Аналитический метод	0.1	Закрепление отсутствует
10	489181.23	1260812.69	489257.85	1260626.64	Аналитический метод	0.1	Закрепление отсутствует
11	489126.89	1260906.51	489258.07	1260631.93	Аналитический метод	0.1	Закрепление отсутствует
12	489122.99	1260909.98	489260.59	1260633.33	Аналитический метод	0.1	Закрепление отсутствует
13	489122.84	1260910.22	489259.90	1260640.25	Аналитический метод	0.1	Закрепление отсутствует
14	489102.25	1260886.93	489258.52	1260642.97	Аналитический метод	0.1	Закрепление отсутствует
15	489080.66	1260856.90	489258.84	1260650.69	Аналитический метод	0.1	Закрепление отсутствует
16	489051.63	1260828.21	489223.79	1260718.64	Аналитический метод	0.1	Закрепление отсутствует
17	488998.31	1260820.79	489221.35	1260728.64	Аналитический метод	0.1	Закрепление отсутствует
18	488976.71	1260805.26	489217.21	1260745.58	Аналитический метод	0.1	Закрепление отсутствует
19	488967.26	1260807.96	489215.00	1260754.58	Аналитический метод	0.1	Закрепление отсутствует
20	488953.08	1260793.79	489180.93	1260813.20	Аналитический метод	0.1	Закрепление отсутствует
21	488927.43	1260770.84	489172.10	1260827.96	Аналитический метод	0.1	Закрепление отсутствует

2. Сведения о характерных точках границ объекта							
Обозначение характерных точек границ	Существующие координаты, м		Измененные (уточненные) координаты, м		Метод определения координат характерной точки	Средняя квадратическая погрешность положения характерной точки (Mt), м	Описание обозначения точки на местности (при наличии)
	X	Y	X	Y			
1	2	3	4	5	6	7	8
22	488868.71	1260724.26	489158.66	1260850.40	Аналитический метод	0.1	Закрепление отсутствует
23	488833.61	1260704.01	489149.06	1260866.43	Аналитический метод	0.1	Закрепление отсутствует
24	488805.94	1260680.39	489126.89	1260906.51	Аналитический метод	0.1	Закрепление отсутствует
25	488791.09	1260674.99	489122.99	1260909.98	Аналитический метод	0.1	Закрепление отсутствует
25	488760.38	1260662.84	-	-	Картометрический метод	1	-
26	488708.40	1260650.01	489114.10	1260899.17	Аналитический метод	0.1	Закрепление отсутствует
27	488657.10	1260629.76	489103.76	1260886.11	Аналитический метод	0.1	Закрепление отсутствует
28	488628.75	1260618.96	489080.66	1260856.90	Аналитический метод	0.1	Закрепление отсутствует
29	488606.14	1260596.69	489051.63	1260828.21	Аналитический метод	0.1	Закрепление отсутствует
30	488600.06	1260569.69	488998.31	1260820.79	Аналитический метод	0.1	Закрепление отсутствует
31	488602.76	1260537.29	488976.71	1260805.26	Аналитический метод	0.1	Закрепление отсутствует
32	488607.82	1260516.36	488967.26	1260807.96	Аналитический метод	0.1	Закрепление отсутствует
33	488622.67	1260486.33	488953.08	1260793.79	Аналитический метод	0.1	Закрепление отсутствует
34	488640.22	1260444.48	488927.43	1260770.84	Аналитический метод	0.1	Закрепление отсутствует
35	488664.86	1260390.48	488868.71	1260724.26	Аналитический метод	0.1	Закрепление отсутствует
36	488666.55	1260378.33	488833.61	1260704.01	Аналитический метод	0.1	Закрепление отсутствует
37	488681.74	1260333.10	488805.94	1260680.39	Аналитический метод	0.1	Закрепление отсутствует
38	488686.80	1260304.08	488791.09	1260674.99	Аналитический метод	0.1	Закрепление отсутствует
39	488689.84	1260279.78	488760.38	1260662.84	Аналитический метод	0.1	Закрепление отсутствует
40	488694.23	1260254.13	488708.40	1260650.01	Аналитический метод	0.1	Закрепление отсутствует
41	488694.90	1260248.05	488657.10	1260629.76	Аналитический метод	0.1	Закрепление отсутствует
42	488699.66	1260246.34	488628.75	1260618.96	Аналитический метод	0.1	Закрепление отсутствует
43	488724.97	1260244.65	488606.14	1260596.69	Аналитический метод	0.1	Закрепление отсутствует
44	488751.12	1260215.12	488600.06	1260569.69	Аналитический метод	0.1	Закрепление отсутствует
45	488754.50	1260178.85	488602.76	1260537.29	Аналитический метод	0.1	Закрепление отсутствует
46	488737.35	1260132.57	488607.82	1260516.36	Аналитический метод	0.1	Закрепление отсутствует

2. Сведения о характерных точках границ объекта							
Обозначение характерных точек границ	Существующие координаты, м		Измененные (уточненные) координаты, м		Метод определения координат характерной точки	Средняя квадратическая погрешность положения характерной точки (M _t), м	Описание обозначения точки на местности (при наличии)
	X	Y	X	Y			
1	2	3	4	5	6	7	8
47	488741.49	1260129.15	488622.67	1260486.33	Аналитический метод	0.1	Закрепление отсутствует
48	488754.45	1260110.88	488640.22	1260444.48	Аналитический метод	0.1	Закрепление отсутствует
49	488783.25	1260113.13	488664.86	1260390.48	Аналитический метод	0.1	Закрепление отсутствует
50	488780.64	1260119.70	488666.55	1260378.33	Аналитический метод	0.1	Закрепление отсутствует
51	488780.09	1260125.42	488681.74	1260333.10	Аналитический метод	0.1	Закрепление отсутствует
52	488786.83	1260187.85	488686.80	1260304.08	Аналитический метод	0.1	Закрепление отсутствует
53	488808.77	1260235.09	488689.84	1260279.78	Аналитический метод	0.1	Закрепление отсутствует
54	488900.44	1260270.52	488694.23	1260254.13	Аналитический метод	0.1	Закрепление отсутствует
55	489016.87	1260293.30	488694.90	1260248.05	Аналитический метод	0.1	Закрепление отсутствует
56	489044.43	1260292.46	488699.66	1260246.34	Аналитический метод	0.1	Закрепление отсутствует
57	489132.99	1260297.54	488724.97	1260244.65	Аналитический метод	0.1	Закрепление отсутствует
58	489116.79	1260314.19	488751.12	1260215.12	Аналитический метод	0.1	Закрепление отсутствует
59	489109.68	1260325.44	488754.50	1260178.85	Аналитический метод	0.1	Закрепление отсутствует
60	489104.91	1260344.52	488737.35	1260132.57	Аналитический метод	0.1	Закрепление отсутствует
61	489116.88	1260405.27	488741.49	1260129.15	Аналитический метод	0.1	Закрепление отсутствует
62	489200.04	1260428.22	488754.45	1260110.88	Аналитический метод	0.1	Закрепление отсутствует
63	489228.66	1260399.69	488783.25	1260113.13	Аналитический метод	0.1	Закрепление отсутствует
64	-	-	488780.64	1260119.70	Аналитический метод	0.1	Закрепление отсутствует
65	-	-	488780.09	1260125.42	Аналитический метод	0.1	Закрепление отсутствует
66	-	-	488786.83	1260187.85	Аналитический метод	0.1	Закрепление отсутствует
67	-	-	488808.77	1260235.09	Аналитический метод	0.1	Закрепление отсутствует
68	-	-	488900.44	1260270.52	Аналитический метод	0.1	Закрепление отсутствует
69	-	-	489016.87	1260293.30	Аналитический метод	0.1	Закрепление отсутствует
70	-	-	489044.43	1260292.46	Аналитический метод	0.1	Закрепление отсутствует
71	-	-	489132.99	1260297.54	Аналитический метод	0.1	Закрепление отсутствует
72	-	-	489116.79	1260314.19	Аналитический метод	0.1	Закрепление отсутствует

Раздел 4

План границ объекта

Деревня Коняево сельского поселения "Деревня Гусево" Медынского района Калужской области



Масштаб 1:4700

Условные обозначения

- - Граница населенного пункта
- - Граница кадастрового квартала
- - Граница земельных участков
- 69 - Кадастровый номер земельного участка
- 1 - Обозначение характерной точки
- - Характерная точка границы
- 40:14:080502** - Номер кадастрового квартала

Подпись _____

Дата " ____ " _____ г.

Место для оттиска печати (при наличии) лица, составившего описание местоположения границ объекта

Раздел 4





План границ объекта

Выносной лист 1



Масштаб 1:500

Условные обозначения

-  - Граница населенного пункта
-  - Граница кадастрового квартала
-  - Граница земельных участков
- 69** - Кадастровый номер земельного участка
- 1** - Обозначение характерной точки
-  - Характерная точка границы
- 40:14:080502** - Номер кадастрового квартала

Подпись _____

Дата " ____ " ____ г.

Место для оттиска печати (при наличии) лица, составившего описание местоположения границ объекта

**Текстовое описание местоположения границ
населенных пунктов, территориальных зон, особо охраняемых природных
территорий, зон с особыми условиями использования территорий**

Прохождение границы		Описание прохождения границы
от точки	до точки	
1	2	3
1	2	-
2	3	-
3	4	-
4	5	-
5	6	-
6	7	-
7	8	-
8	9	-
9	10	-
10	11	-
11	12	-
12	13	-
13	14	-
14	15	-
15	16	-
16	17	-
17	18	-
18	19	-
19	20	-
20	21	-
21	22	-
22	23	-
23	24	-
24	25	-
25	26	-
26	27	-
27	28	-
28	29	-
29	30	-
30	31	-
31	32	-
32	33	-
33	34	-
34	35	-
35	36	-
36	37	-

**Текстовое описание местоположения границ
населенных пунктов, территориальных зон, особо охраняемых природных
территорий, зон с особыми условиями использования территорий**

Прохождение границы		Описание прохождения границы
от точки	до точки	
1	2	3
37	38	-
38	39	-
39	40	-
40	41	-
41	42	-
42	43	-
43	44	-
44	45	-
45	46	-
46	47	-
47	48	-
48	49	-
49	50	-
50	51	-
51	52	-
52	53	-
53	54	-
54	55	-
55	56	-
56	57	-
57	58	-
58	59	-
59	60	-
60	61	-
61	62	-
62	63	-
63	64	-
64	65	-
65	66	-
66	67	-
67	68	-
68	69	-
69	70	-
70	71	-
71	72	-
72	73	-

**Текстовое описание местоположения границ
населенных пунктов, территориальных зон, особо охраняемых природных
территорий, зон с особыми условиями использования территорий**

Прохождение границы		Описание прохождения границы
от точки	до точки	
1	2	3
73	74	-
74	75	-
75	76	-
76	77	-
77	1	-
78	79	-
79	80	-
80	81	-
81	78	-

ОПИСАНИЕ МЕСТОПОЛОЖЕНИЯ ГРАНИЦ

Деревня Косицкое сельского поселения "Деревня Гусево" Медынского района Калужской области

(наименование объекта, местоположение границ которого описано (далее - объект))

Раздел 1

Сведения об объекте

№ п/п	Характеристики объекта	Описание характеристик
1	2	3
1.	Местоположение объекта	249954, Калужская область, район Медынский, сельское поселение "Деревня Гусево", деревня Косицкое
2.	Площадь объекта +/- величина погрешности определения площади (Р +/- Дельта Р)	70251 +/- 93 м ²
3.	Иные характеристики объекта	-

Раздел 2

Сведения о местоположении границ объекта

1. Система координат -

2. Сведения о характерных точках границ объекта

Обозначение характерных точек границ	Координаты, м		Метод определения координат характерной точки	Средняя квадратическая погрешность положения характерной точки (Mt), м	Описание обозначения точки на местности (при наличии)
	X	Y			
1	2	3	4	5	6
-	-	-	-	-	-

3. Сведения о характерных точках части (частей) границы объекта

Обозначение характерных точек части границы	Координаты, м		Метод определения координат характерной точки	Средняя квадратическая погрешность положения характерной точки (Mt), м	Описание обозначения точки на местности (при наличии)
	X	Y			
1	2	3	4	5	6
-	-	-	-	-	-

Раздел 3

Сведения о местоположении измененных (уточненных) границ объекта

1. Система координат МСК-40

2. Сведения о характерных точках границ объекта

Обозначение характерных точек границ	Существующие координаты, м		Измененные (уточненные) координаты, м		Метод определения координат характерной точки	Средняя квадратическая погрешность положения характерной точки (Mt), м	Описание обозначения точки на местности (при наличии)
	X	Y	X	Y			
1	2	3	4	5	6	7	8
1	493657.83	1261252.80	493657.83	1261252.80	Аналитический метод	0.1	Закрепление отсутствует
2	493712.19	1261361.16	493712.19	1261361.16	Аналитический метод	0.1	Закрепление отсутствует
3	493731.36	1261412.10	493731.36	1261412.10	Аналитический метод	0.1	Закрепление отсутствует
4	493706.61	1261426.41	493706.61	1261426.41	Аналитический метод	0.1	Закрепление отсутствует
5	493687.62	1261435.23	493687.62	1261435.23	Аналитический метод	0.1	Закрепление отсутствует
6	493629.66	1261461.96	493629.66	1261461.96	Аналитический метод	0.1	Закрепление отсутствует
7	493613.64	1261467.18	493613.64	1261467.18	Аналитический метод	0.1	Закрепление отсутствует
8	493573.50	1261480.32	493573.50	1261480.32	Аналитический метод	0.1	Закрепление отсутствует
9	493522.02	1261487.34	493522.02	1261487.34	Аналитический метод	0.1	Закрепление отсутствует
10	493514.82	1261484.55	493514.82	1261484.55	Аналитический метод	0.1	Закрепление отсутствует
11	493506.45	1261453.23	493506.45	1261453.23	Аналитический метод	0.1	Закрепление отсутствует
12	493500.69	1261430.55	493500.69	1261430.55	Аналитический метод	0.1	Закрепление отсутствует
13	493497.45	1261423.62	493497.45	1261423.62	Аналитический метод	0.1	Закрепление отсутствует
14	493495.65	1261421.28	493495.65	1261421.28	Аналитический метод	0.1	Закрепление отсутствует
15	493490.25	1261417.05	493490.25	1261417.05	Аналитический метод	0.1	Закрепление отсутствует
16	493482.42	1261407.15	493482.42	1261407.15	Аналитический метод	0.1	Закрепление отсутствует
17	493466.49	1261379.97	493466.49	1261379.97	Аналитический метод	0.1	Закрепление отсутствует
18	493463.88	1261371.42	493463.88	1261371.42	Аналитический метод	0.1	Закрепление отсутствует
19	493463.70	1261365.48	493463.70	1261365.48	Аналитический метод	0.1	Закрепление отсутствует
20	493465.32	1261357.83	493465.32	1261357.83	Аналитический метод	0.1	Закрепление отсутствует
21	493472.97	1261339.02	493472.97	1261339.02	Аналитический метод	0.1	Закрепление отсутствует
22	493472.79	1261334.16	493472.79	1261334.16	Аналитический метод	0.1	Закрепление отсутствует

Раздел 4





План границ объекта

Деревня Косицкое сельского поселения "Деревня Гусево" Медынского района Калужской области



Масштаб 1:2400

Условные обозначения

-  - Граница населенного пункта
-  - Граница кадастрового квартала
-  - Граница земельных участков
- 69** - Кадастровый номер земельного участка
-  - Характерная точка границы
- 1** - Обозначение характерной точки
- 40:08:053811** - Номер кадастрового квартала

Подпись _____

Дата " ____ " _____ г.

Место для оттиска печати (при наличии) лица, составившего описание местоположения границ объекта

**Текстовое описание местоположения границ
населенных пунктов, территориальных зон, особо охраняемых природных
территорий, зон с особыми условиями использования территорий**

Прохождение границы		Описание прохождения границы
от точки	до точки	
1	2	3
1	2	-
2	3	-
3	4	-
4	5	-
5	6	-
6	7	-
7	8	-
8	9	-
9	10	-
10	11	-
11	12	-
12	13	-
13	14	-
14	15	-
15	16	-
16	17	-
17	18	-
18	19	-
19	20	-
20	21	-
21	22	-
22	23	-
23	24	-
24	25	-
25	26	-
26	27	-
27	28	-
28	29	-
29	30	-
30	31	-
31	32	-
32	33	-
33	34	-
34	35	-
35	36	-
36	37	-

**Текстовое описание местоположения границ
населенных пунктов, территориальных зон, особо охраняемых природных
территорий, зон с особыми условиями использования территорий**

Прохождение границы		Описание прохождения границы
от точки	до точки	
1	2	3
37	38	-
38	1	-

ОПИСАНИЕ МЕСТОПОЛОЖЕНИЯ ГРАНИЦ

Деревня Крюково сельского поселения "Деревня Гусево" Медынского района Калужской области

(наименование объекта, местоположение границ которого описано (далее - объект))

Раздел 1

Сведения об объекте

№ п/п	Характеристики объекта	Описание характеристик
1	2	3
1.	Местоположение объекта	249954, Калужская область, район Медынский, сельское поселение "Деревня Гусево", деревня Крюково
2.	Площадь объекта +/- величина погрешности определения площади (Р +/- Дельта Р)	306618 +/- 194 м ²
3.	Иные характеристики объекта	-

Раздел 2

Сведения о местоположении границ объекта

1. Система координат -

2. Сведения о характерных точках границ объекта

Обозначение характерных точек границ	Координаты, м		Метод определения координат характерной точки	Средняя квадратическая погрешность положения характерной точки (Mt), м	Описание обозначения точки на местности (при наличии)
	X	Y			
1	2	3	4	5	6
-	-	-	-	-	-

3. Сведения о характерных точках части (частей) границы объекта

Обозначение характерных точек части границы	Координаты, м		Метод определения координат характерной точки	Средняя квадратическая погрешность положения характерной точки (Mt), м	Описание обозначения точки на местности (при наличии)
	X	Y			
1	2	3	4	5	6
-	-	-	-	-	-

Раздел 3

Сведения о местоположении измененных (уточненных) границ объекта

1. Система координат МСК-40

2. Сведения о характерных точках границ объекта

Обозначение характерных точек границ	Существующие координаты, м		Измененные (уточненные) координаты, м		Метод определения координат характерной точки	Средняя квадратическая погрешность положения характерной точки (Mt), м	Описание обозначения точки на местности (при наличии)
	X	Y	X	Y			
1	2	3	4	5	6	7	8
1	487906.74	1255684.23	487906.74	1255684.23	Аналитический метод	0.1	Закрепление отсутствует
2	487939.32	1255688.28	487939.32	1255688.28	Аналитический метод	0.1	Закрепление отсутствует
3	487978.65	1255708.53	487978.65	1255708.53	Аналитический метод	0.1	Закрепление отсутствует
4	488004.48	1255709.88	488004.48	1255709.88	Аналитический метод	0.1	Закрепление отсутствует
5	488043.18	1255721.67	488043.18	1255721.67	Аналитический метод	0.1	Закрепление отсутствует
6	488083.05	1255745.16	488083.05	1255745.16	Аналитический метод	0.1	Закрепление отсутствует
7	488093.04	1255765.41	488093.04	1255765.41	Аналитический метод	0.1	Закрепление отсутствует
8	488093.04	1255784.40	488093.04	1255784.40	Аналитический метод	0.1	Закрепление отсутствует
9	488089.35	1255812.84	488089.35	1255812.84	Аналитический метод	0.1	Закрепление отсутствует
10	488049.84	1255914.00	488049.84	1255914.00	Аналитический метод	0.1	Закрепление отсутствует
11	488013.84	1255988.25	488013.84	1255988.25	Аналитический метод	0.1	Закрепление отсутствует
12	487990.80	1256042.70	487990.80	1256042.70	Аналитический метод	0.1	Закрепление отсутствует
13	487966.41	1256133.78	487966.41	1256133.78	Аналитический метод	0.1	Закрепление отсутствует
14	487956.87	1256210.55	487956.87	1256210.55	Аналитический метод	0.1	Закрепление отсутствует
15	487959.21	1256290.47	487959.21	1256290.47	Аналитический метод	0.1	Закрепление отсутствует
16	487932.21	1256349.15	487932.21	1256349.15	Аналитический метод	0.1	Закрепление отсутствует
17	487916.28	1256363.19	487916.28	1256363.19	Аналитический метод	0.1	Закрепление отсутствует
18	487886.40	1256428.08	487886.40	1256428.08	Аналитический метод	0.1	Закрепление отсутствует
19	487882.35	1256461.92	487882.35	1256461.92	Аналитический метод	0.1	Закрепление отсутствует
20	487894.59	1256498.46	487894.59	1256498.46	Аналитический метод	0.1	Закрепление отсутствует
21	487906.74	1256505.21	487906.74	1256505.21	Аналитический метод	0.1	Закрепление отсутствует
22	487834.83	1256530.86	487834.83	1256530.86	Аналитический метод	0.1	Закрепление отсутствует

2. Сведения о характерных точках границ объекта							
Обозначение характерных точек границ	Существующие координаты, м		Измененные (уточненные) координаты, м		Метод определения координат характерной точки	Средняя квадратическая погрешность положения характерной точки (Mt), м	Описание обозначения точки на местности (при наличии)
	X	Y	X	Y			
1	2	3	4	5	6	7	8
23	487790.10	1256545.71	487790.10	1256545.71	Аналитический метод	0.1	Закрепление отсутствует
24	487767.06	1256547.15	487767.06	1256547.15	Аналитический метод	0.1	Закрепление отсутствует
25	487726.29	1256534.91	487726.29	1256534.91	Аналитический метод	0.1	Закрепление отсутствует
26	487680.21	1256529.51	487680.21	1256529.51	Аналитический метод	0.1	Закрепление отсутствует
27	487647.63	1256541.66	487647.63	1256541.66	Аналитический метод	0.1	Закрепление отсутствует
28	487600.11	1256537.61	487600.11	1256537.61	Аналитический метод	0.1	Закрепление отсутствует
29	487567.53	1256544.36	487567.53	1256544.36	Аналитический метод	0.1	Закрепление отсутствует
30	487541.79	1256543.01	487541.79	1256543.01	Аналитический метод	0.1	Закрепление отсутствует
31	487532.25	1256532.21	487532.25	1256532.21	Аналитический метод	0.1	Закрепление отсутствует
32	487509.21	1256537.61	487509.21	1256537.61	Аналитический метод	0.1	Закрепление отсутствует
33	487488.87	1256541.66	487488.87	1256541.66	Аналитический метод	0.1	Закрепление отсутствует
34	487468.71	1256541.21	487468.71	1256541.21	Аналитический метод	0.1	Закрепление отсутствует
35	487465.02	1256527.80	487465.02	1256527.80	Аналитический метод	0.1	Закрепление отсутствует
36	487456.65	1256502.33	487456.65	1256502.33	Аналитический метод	0.1	Закрепление отсутствует
37	487459.44	1256488.56	487459.44	1256488.56	Аналитический метод	0.1	Закрепление отсутствует
38	487483.83	1256451.75	487483.83	1256451.75	Аналитический метод	0.1	Закрепление отсутствует
39	487480.86	1256406.75	487480.86	1256406.75	Аналитический метод	0.1	Закрепление отсутствует
40	487488.15	1256394.33	487488.15	1256394.33	Аналитический метод	0.1	Закрепление отсутствует
41	487504.08	1256388.30	487504.08	1256388.30	Аналитический метод	0.1	Закрепление отсутствует
42	487532.79	1256396.49	487532.79	1256396.49	Аналитический метод	0.1	Закрепление отсутствует
43	487556.46	1256387.04	487556.46	1256387.04	Аналитический метод	0.1	Закрепление отсутствует
44	487565.01	1256369.04	487565.01	1256369.04	Аналитический метод	0.1	Закрепление отсутствует
45	487558.98	1256336.91	487558.98	1256336.91	Аналитический метод	0.1	Закрепление отсутствует
46	487540.98	1256317.56	487540.98	1256317.56	Аналитический метод	0.1	Закрепление отсутствует
47	487540.80	1256291.19	487540.80	1256291.19	Аналитический метод	0.1	Закрепление отсутствует
48	487528.74	1256277.96	487528.74	1256277.96	Аналитический метод	0.1	Закрепление отсутствует

2. Сведения о характерных точках границ объекта							
Обозначение характерных точек границ	Существующие координаты, м		Измененные (уточненные) координаты, м		Метод определения координат характерной точки	Средняя квадратическая погрешность положения характерной точки (M _t), м	Описание обозначения точки на местности (при наличии)
	X	Y	X	Y			
1	2	3	4	5	6	7	8
49	487530.45	1256254.38	487530.45	1256254.38	Аналитический метод	0.1	Закрепление отсутствует
50	487542.06	1256244.48	487542.06	1256244.48	Аналитический метод	0.1	Закрепление отсутствует
51	487542.06	1256205.87	487542.06	1256205.87	Аналитический метод	0.1	Закрепление отсутствует
52	487518.39	1256174.64	487518.39	1256174.64	Аналитический метод	0.1	Закрепление отсутствует
53	487522.71	1256166.90	487522.71	1256166.90	Аналитический метод	0.1	Закрепление отсутствует
54	487539.90	1256166.45	487539.90	1256166.45	Аналитический метод	0.1	Закрепление отсутствует
55	487551.60	1256151.15	487551.60	1256151.15	Аналитический метод	0.1	Закрепление отсутствует
56	487574.28	1256121.45	487574.28	1256121.45	Аналитический метод	0.1	Закрепление отсутствует
57	487606.50	1256090.13	487606.50	1256090.13	Аналитический метод	0.1	Закрепление отсутствует
58	487610.73	1256055.84	487610.73	1256055.84	Аналитический метод	0.1	Закрепление отсутствует
59	487618.29	1256049.45	487618.29	1256049.45	Аналитический метод	0.1	Закрепление отсутствует
60	487649.88	1256048.19	487649.88	1256048.19	Аналитический метод	0.1	Закрепление отсутствует
61	487671.30	1256036.76	487671.30	1256036.76	Аналитический метод	0.1	Закрепление отсутствует
62	487691.10	1256012.55	487691.10	1256012.55	Аналитический метод	0.1	Закрепление отсутствует
63	487698.84	1255989.24	487698.84	1255989.24	Аналитический метод	0.1	Закрепление отсутствует
64	487691.01	1255955.67	487691.01	1255955.67	Аналитический метод	0.1	Закрепление отсутствует
65	487691.01	1255889.25	487691.01	1255889.25	Аналитический метод	0.1	Закрепление отсутствует
66	487699.11	1255877.64	487699.11	1255877.64	Аналитический метод	0.1	Закрепление отсутствует
67	487701.27	1255863.51	487701.27	1255863.51	Аналитический метод	0.1	Закрепление отсутствует
68	487758.42	1255818.87	487758.42	1255818.87	Аналитический метод	0.1	Закрепление отсутствует
69	487772.10	1255812.48	487772.10	1255812.48	Аналитический метод	0.1	Закрепление отсутствует
70	487785.87	1255793.22	487785.87	1255793.22	Аналитический метод	0.1	Закрепление отсутствует
71	487801.35	1255785.03	487801.35	1255785.03	Аналитический метод	0.1	Закрепление отсутствует
72	487878.48	1255685.76	487878.48	1255685.76	Аналитический метод	0.1	Закрепление отсутствует
73	487878.48	1255682.61	487878.48	1255682.61	Аналитический метод	0.1	Закрепление отсутствует
1	487906.74	1255684.23	487906.74	1255684.23	Аналитический метод	0.1	Закрепление отсутствует

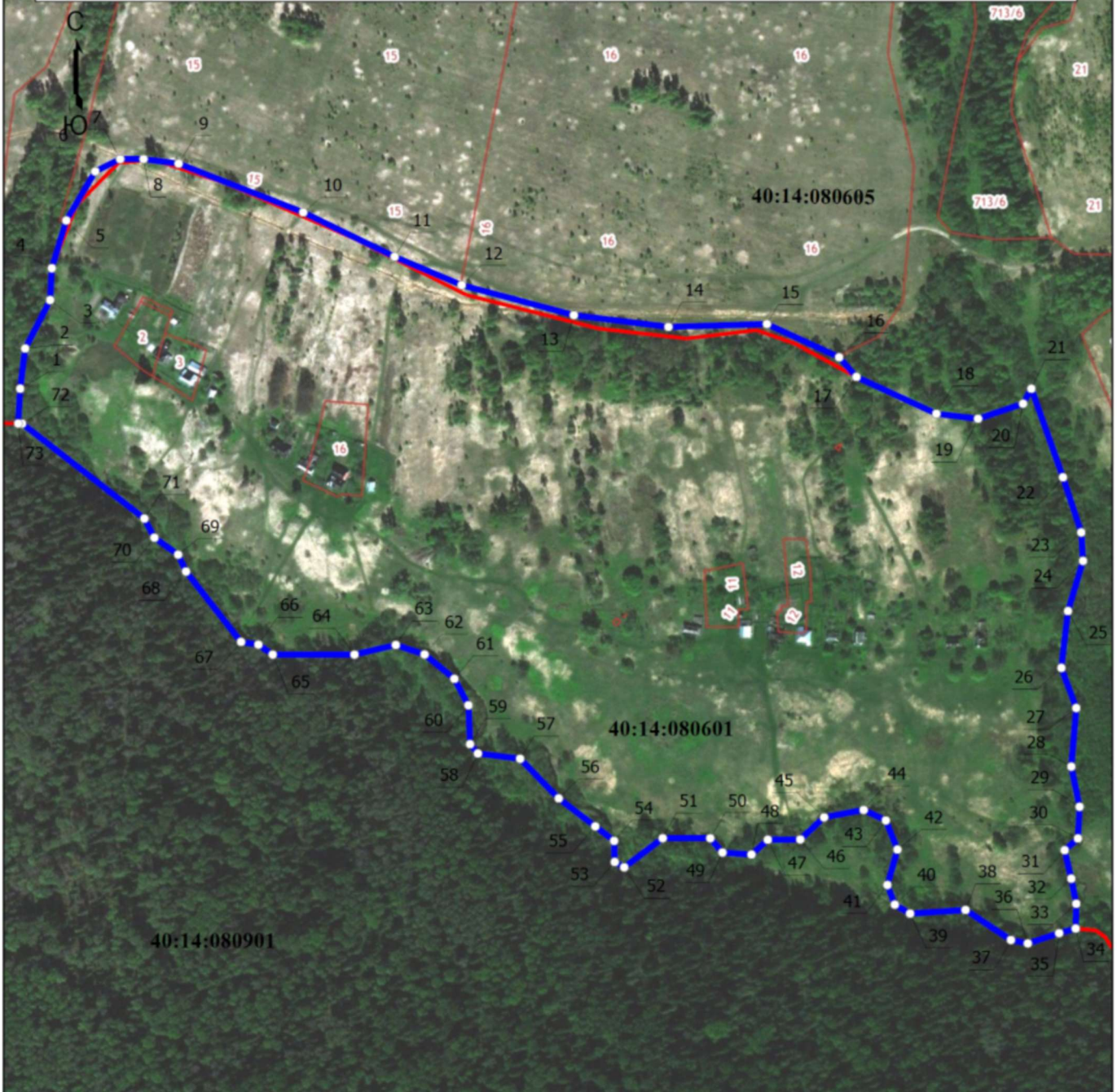
3. Сведения о характерных точках части (частей) границы объекта

Обозначение характерных точек части границы	Существующие координаты, м		Измененные (уточненные) координаты, м		Метод определения координат характерной точки	Средняя квадратическая погрешность положения характерной точки (Mt), м	Описание обозначения точки на местности (при наличии)
	X	Y	X	Y			
1	2	3	4	5	6	7	8
-	-	-	-	-	-	-	

Раздел 4

План границ объекта

Деревня Крюково сельского поселения "Деревня Гусево" Медынского района Калужской области



Масштаб 1:5000

Условные обозначения

- - Граница кадастрового квартала
- - Граница населенного пункта
- - Граница земельных участков
- 69 - Кадастровый номер земельного участка
- 1 - Обозначение характерной точки
- - Характерная точка границы
- 40:14:080601** - Номер кадастрового квартала

Подпись _____

Дата " ____ " _____ г.

Место для оттиска печати (при наличии) лица, составившего описание местоположения границ объекта

**Текстовое описание местоположения границ
населенных пунктов, территориальных зон, особо охраняемых природных
территорий, зон с особыми условиями использования территорий**

Прохождение границы		Описание прохождения границы
от точки	до точки	
1	2	3
1	2	-
2	3	-
3	4	-
4	5	-
5	6	-
6	7	-
7	8	-
8	9	-
9	10	-
10	11	-
11	12	-
12	13	-
13	14	-
14	15	-
15	16	-
16	17	-
17	18	-
18	19	-
19	20	-
20	21	-
21	22	-
22	23	-
23	24	-
24	25	-
25	26	-
26	27	-
27	28	-
28	29	-
29	30	-
30	31	-
31	32	-
32	33	-
33	34	-
34	35	-
35	36	-
36	37	-

**Текстовое описание местоположения границ
населенных пунктов, территориальных зон, особо охраняемых природных
территорий, зон с особыми условиями использования территорий**

Прохождение границы		Описание прохождения границы
от точки	до точки	
1	2	3
37	38	-
38	39	-
39	40	-
40	41	-
41	42	-
42	43	-
43	44	-
44	45	-
45	46	-
46	47	-
47	48	-
48	49	-
49	50	-
50	51	-
51	52	-
52	53	-
53	54	-
54	55	-
55	56	-
56	57	-
57	58	-
58	59	-
59	60	-
60	61	-
61	62	-
62	63	-
63	64	-
64	65	-
65	66	-
66	67	-
67	68	-
68	69	-
69	70	-
70	71	-
71	72	-
72	73	-

**Текстовое описание местоположения границ
населенных пунктов, территориальных зон, особо охраняемых природных
территорий, зон с особыми условиями использования территорий**

Прохождение границы		Описание прохождения границы
от точки	до точки	
1	2	3
73	1	-

ОПИСАНИЕ МЕСТОПОЛОЖЕНИЯ ГРАНИЦ

Деревня Мешково сельского поселения "Деревня Гусево" Медынского района Калужской области

(наименование объекта, местоположение границ которого описано (далее - объект))

Раздел 1

Сведения об объекте

№ п/п	Характеристики объекта	Описание характеристик
1	2	3
1.	Местоположение объекта	249954, Калужская область, район Медынский, сельское поселение "Деревня Гусево", деревня Мешково
2.	Площадь объекта +/- величина погрешности определения площади (Р +/- Дельта Р)	765244 +/- 306 м ²
3.	Иные характеристики объекта	-

Раздел 2

Сведения о местоположении границ объекта

1. Система координат -

2. Сведения о характерных точках границ объекта

Обозначение характерных точек границ	Координаты, м		Метод определения координат характерной точки	Средняя квадратическая погрешность положения характерной точки (Mt), м	Описание обозначения точки на местности (при наличии)
	X	Y			
1	2	3	4	5	6
-	-	-	-	-	-

3. Сведения о характерных точках части (частей) границы объекта

Обозначение характерных точек части границы	Координаты, м		Метод определения координат характерной точки	Средняя квадратическая погрешность положения характерной точки (Mt), м	Описание обозначения точки на местности (при наличии)
	X	Y			
1	2	3	4	5	6
-	-	-	-	-	-

Раздел 3

Сведения о местоположении измененных (уточненных) границ объекта

1. Система координат МСК-40

2. Сведения о характерных точках границ объекта

Обозначение характерных точек границ	Существующие координаты, м		Измененные (уточненные) координаты, м		Метод определения координат характерной точки	Средняя квадратическая погрешность положения характерной точки (Mt), м	Описание обозначения точки на местности (при наличии)
	X	Y	X	Y			
1	2	3	4	5	6	7	8
1	489661.92	1261215.09	489661.92	1261215.09	Аналитический метод	0.1	Закрепление отсутствует
2	489644.64	1261178.19	489644.64	1261178.19	Аналитический метод	0.1	Закрепление отсутствует
3	489636.54	1261165.77	489636.54	1261165.77	Аналитический метод	0.1	Закрепление отсутствует
4	489681.36	1261156.23	489681.36	1261156.23	Аналитический метод	0.1	Закрепление отсутствует
5	489717.36	1261160.64	489717.36	1261160.64	Аналитический метод	0.1	Закрепление отсутствует
6	489771.00	1261170.90	489771.00	1261170.90	Аналитический метод	0.1	Закрепление отсутствует
7	489785.04	1261180.44	489785.04	1261180.44	Аналитический метод	0.1	Закрепление отсутствует
8	489765.15	1261185.57	489765.15	1261185.57	Аналитический метод	0.1	Закрепление отсутствует
9	489737.25	1261191.42	489737.25	1261191.42	Аналитический метод	0.1	Закрепление отсутствует
10	489719.61	1261202.40	489719.61	1261202.40	Аналитический метод	0.1	Закрепление отсутствует
11	489725.46	1261213.65	489725.46	1261213.65	Аналитический метод	0.1	Закрепление отсутствует
12	489745.71	1261213.65	489745.71	1261213.65	Аналитический метод	0.1	Закрепление отсутствует
13	489762.27	1261231.56	489762.27	1261231.56	Аналитический метод	0.1	Закрепление отсутствует
14	489834.00	1261245.33	489834.00	1261245.33	Аналитический метод	0.1	Закрепление отсутствует
15	489857.49	1261252.17	489857.49	1261252.17	Аналитический метод	0.1	Закрепление отсутствует
16	489907.08	1261248.03	489907.08	1261248.03	Аналитический метод	0.1	Закрепление отсутствует
17	489975.57	1261229.40	489975.57	1261229.40	Аналитический метод	0.1	Закрепление отсутствует
18	490006.44	1261235.79	490006.44	1261235.79	Аналитический метод	0.1	Закрепление отсутствует
19	490038.03	1261216.62	490038.03	1261216.62	Аналитический метод	0.1	Закрепление отсутствует
20	490070.97	1261223.46	490070.97	1261223.46	Аналитический метод	0.1	Закрепление отсутствует
21	490086.99	1261238.04	490086.99	1261238.04	Аналитический метод	0.1	Закрепление отсутствует
22	490006.68	1261270.30	490006.68	1261270.30	Аналитический метод	0.1	Закрепление отсутствует

2. Сведения о характерных точках границ объекта							
Обозначение характерных точек границ	Существующие координаты, м		Измененные (уточненные) координаты, м		Метод определения координат характерной точки	Средняя квадратическая погрешность положения характерной точки (Mt), м	Описание обозначения точки на местности (при наличии)
	X	Y	X	Y			
1	2	3	4	5	6	7	8
23	489951.98	1261298.03	489951.98	1261298.03	Аналитический метод	0.1	Закрепление отсутствует
24	489906.99	1261304.79	489906.99	1261304.79	Аналитический метод	0.1	Закрепление отсутствует
25	489861.99	1261298.03	489861.99	1261298.03	Аналитический метод	0.1	Закрепление отсутствует
26	489800.50	1261306.28	489800.50	1261306.28	Аналитический метод	0.1	Закрепление отсутствует
27	489767.48	1261313.73	489767.48	1261313.73	Аналитический метод	0.1	Закрепление отсутствует
28	489744.23	1261359.58	489744.23	1261359.58	Аналитический метод	0.1	Закрепление отсутствует
29	489756.61	1261401.20	489756.61	1261401.20	Аналитический метод	0.1	Закрепление отсутствует
30	489764.61	1261410.93	489764.61	1261410.93	Аналитический метод	0.1	Закрепление отсутствует
31	489791.52	1261443.60	489779.17	1261444.52	Аналитический метод	0.1	Закрепление отсутствует
32	489852.72	1261471.59	489783.84	1261453.50	Аналитический метод	0.1	Закрепление отсутствует
33	489870.21	1261478.26	489862.73	1261485.09	Аналитический метод	0.1	Закрепление отсутствует
34	489883.56	1261517.99	489863.91	1261489.77	Аналитический метод	0.1	Закрепление отсутствует
35	489875.13	1261570.32	489875.72	1261494.43	Аналитический метод	0.1	Закрепление отсутствует
36	489853.68	1261686.60	489883.56	1261517.99	Аналитический метод	0.1	Закрепление отсутствует
37	489835.44	1261785.42	489875.13	1261570.32	Аналитический метод	0.1	Закрепление отсутствует
38	489822.75	1261798.92	489853.68	1261686.60	Аналитический метод	0.1	Закрепление отсутствует
39	489811.23	1261915.92	489835.44	1261785.42	Аналитический метод	0.1	Закрепление отсутствует
40	489800.25	1261925.01	489822.75	1261798.92	Аналитический метод	0.1	Закрепление отсутствует
41	489751.40	1261965.68	489811.23	1261915.92	Аналитический метод	0.1	Закрепление отсутствует
42	489690.63	1261965.68	489800.25	1261925.01	Аналитический метод	0.1	Закрепление отсутствует
43	489638.36	1261969.61	489751.40	1261965.68	Аналитический метод	0.1	Закрепление отсутствует
44	489628.50	1261996.48	489690.63	1261965.68	Аналитический метод	0.1	Закрепление отсутствует
45	489603.19	1262074.51	489638.36	1261969.61	Аналитический метод	0.1	Закрепление отсутствует
46	489561.01	1262167.31	489628.50	1261996.48	Аналитический метод	0.1	Закрепление отсутствует
47	489540.20	1262236.92	489603.19	1262074.51	Аналитический метод	0.1	Закрепление отсутствует
48	489546.52	1262277.41	489561.01	1262167.31	Аналитический метод	0.1	Закрепление отсутствует

2. Сведения о характерных точках границ объекта							
Обозначение характерных точек границ	Существующие координаты, м		Измененные (уточненные) координаты, м		Метод определения координат характерной точки	Средняя квадратическая погрешность положения характерной точки (Mt), м	Описание обозначения точки на местности (при наличии)
	X	Y	X	Y			
1	2	3	4	5	6	7	8
49	489571.83	1262355.88	489540.20	1262236.92	Аналитический метод	0.1	Закрепление отсутствует
50	489613.32	1262439.54	489546.52	1262277.41	Аналитический метод	0.1	Закрепление отсутствует
51	489635.69	1262465.43	489571.83	1262355.88	Аналитический метод	0.1	Закрепление отсутствует
52	489652.68	1262485.10	489613.32	1262439.54	Аналитический метод	0.1	Закрепление отсутствует
53	489672.94	1262521.38	489635.69	1262465.43	Аналитический метод	0.1	Закрепление отсутствует
54	489687.39	1262589.30	489652.68	1262485.10	Аналитический метод	0.1	Закрепление отсутствует
55	489688.11	1262659.77	489672.94	1262521.38	Аналитический метод	0.1	Закрепление отсутствует
56	489684.43	1262681.04	489687.39	1262589.30	Аналитический метод	0.1	Закрепление отсутствует
57	489675.96	1262696.58	489688.11	1262659.77	Аналитический метод	0.1	Закрепление отсутствует
58	489666.87	1262708.37	489684.43	1262681.04	Аналитический метод	0.1	Закрепление отсутствует
59	489646.97	1262736.06	489675.96	1262696.58	Аналитический метод	0.1	Закрепление отсутствует
60	489639.20	1262758.69	489666.87	1262708.37	Аналитический метод	0.1	Закрепление отсутствует
61	489635.82	1262782.98	489646.97	1262736.06	Аналитический метод	0.1	Закрепление отсутствует
62	489632.45	1262793.45	489639.20	1262758.69	Аналитический метод	0.1	Закрепление отсутствует
63	489634.11	1262815.02	489635.82	1262782.98	Аналитический метод	0.1	Закрепление отсутствует
64	489633.46	1262845.75	489632.45	1262793.45	Аналитический метод	0.1	Закрепление отсутствует
65	489623.00	1262863.98	489634.11	1262815.02	Аналитический метод	0.1	Закрепление отсутствует
66	489607.17	1262867.31	489633.46	1262845.75	Аналитический метод	0.1	Закрепление отсутствует
67	489597.65	1262861.25	489623.00	1262863.98	Аналитический метод	0.1	Закрепление отсутствует
68	489585.24	1262853.84	489607.17	1262867.31	Аналитический метод	0.1	Закрепление отсутствует
69	489584.88	1262830.23	489597.65	1262861.25	Аналитический метод	0.1	Закрепление отсутствует
70	489583.89	1262804.94	489585.24	1262853.84	Аналитический метод	0.1	Закрепление отсутствует
71	489588.60	1262789.41	489584.88	1262830.23	Аналитический метод	0.1	Закрепление отсутствует
72	489596.68	1262774.25	489583.89	1262804.94	Аналитический метод	0.1	Закрепление отсутствует
73	489606.15	1262753.29	489588.60	1262789.41	Аналитический метод	0.1	Закрепление отсутствует
74	489617.64	1262739.15	489596.68	1262774.25	Аналитический метод	0.1	Закрепление отсутствует

2. Сведения о характерных точках границ объекта							
Обозначение характерных точек границ	Существующие координаты, м		Измененные (уточненные) координаты, м		Метод определения координат характерной точки	Средняя квадратическая погрешность положения характерной точки (Mt), м	Описание обозначения точки на местности (при наличии)
	X	Y	X	Y			
1	2	3	4	5	6	7	8
75	489624.71	1262732.37	489606.15	1262753.29	Аналитический метод	0.1	Закрепление отсутствует
76	489637.89	1262714.31	489617.64	1262739.15	Аналитический метод	0.1	Закрепление отсутствует
77	489641.09	1262705.52	489624.71	1262732.37	Аналитический метод	0.1	Закрепление отсутствует
78	489645.13	1262695.74	489637.89	1262714.31	Аналитический метод	0.1	Закрепление отсутствует
79	489648.51	1262684.79	489641.09	1262705.52	Аналитический метод	0.1	Закрепление отсутствует
80	489651.71	1262651.02	489645.13	1262695.74	Аналитический метод	0.1	Закрепление отсутствует
81	489644.96	1262607.11	489648.51	1262684.79	Аналитический метод	0.1	Закрепление отсутствует
82	489632.49	1262554.83	489651.71	1262651.02	Аналитический метод	0.1	Закрепление отсутствует
83	489618.63	1262522.07	489644.96	1262607.11	Аналитический метод	0.1	Закрепление отсутствует
84	489603.11	1262500.83	489632.49	1262554.83	Аналитический метод	0.1	Закрепление отсутствует
85	489558.90	1262460.67	489618.63	1262522.07	Аналитический метод	0.1	Закрепление отсутствует
86	489524.14	1262410.38	489603.11	1262500.83	Аналитический метод	0.1	Закрепление отсутствует
87	489484.35	1262300.67	489558.90	1262460.67	Аналитический метод	0.1	Закрепление отсутствует
88	489482.37	1262239.65	489524.14	1262410.38	Аналитический метод	0.1	Закрепление отсутствует
89	489493.76	1262159.98	489484.35	1262300.67	Аналитический метод	0.1	Закрепление отсутствует
90	489510.64	1262110.01	489482.37	1262239.65	Аналитический метод	0.1	Закрепление отсутствует
91	489512.66	1262077.62	489493.76	1262159.98	Аналитический метод	0.1	Закрепление отсутствует
92	489505.24	1262054.66	489510.64	1262110.01	Аналитический метод	0.1	Закрепление отсутствует
93	489480.25	1262039.80	489512.66	1262077.62	Аналитический метод	0.1	Закрепление отсутствует
94	489455.94	1262054.66	489505.24	1262054.66	Аналитический метод	0.1	Закрепление отсутствует
95	489439.07	1262093.82	489480.25	1262039.80	Аналитический метод	0.1	Закрепление отсутствует
96	489433.67	1262138.36	489455.94	1262054.66	Аналитический метод	0.1	Закрепление отсутствует
97	489425.57	1262172.79	489439.07	1262093.82	Аналитический метод	0.1	Закрепление отсутствует
98	489389.80	1262230.16	489433.67	1262138.36	Аналитический метод	0.1	Закрепление отсутствует
99	489374.60	1262242.98	489425.57	1262172.79	Аналитический метод	0.1	Закрепление отсутствует
100	489352.68	1262276.37	489389.80	1262230.16	Аналитический метод	0.1	Закрепление отсутствует

2. Сведения о характерных точках границ объекта							
Обозначение характерных точек границ	Существующие координаты, м		Измененные (уточненные) координаты, м		Метод определения координат характерной точки	Средняя квадратическая погрешность положения характерной точки (M _t), м	Описание обозначения точки на местности (при наличии)
	X	Y	X	Y			
1	2	3	4	5	6	7	8
101	489341.52	1262297.34	489374.60	1262242.98	Аналитический метод	0.1	Закрепление отсутствует
102	489331.98	1262312.34	489352.68	1262276.37	Аналитический метод	0.1	Закрепление отсутствует
103	489325.00	1262323.32	489341.52	1262297.34	Аналитический метод	0.1	Закрепление отсутствует
104	489312.16	1262374.65	489331.98	1262312.34	Аналитический метод	0.1	Закрепление отсутствует
105	489306.77	1262403.63	489325.00	1262323.32	Аналитический метод	0.1	Закрепление отсутствует
106	489311.46	1262464.38	489312.16	1262374.65	Аналитический метод	0.1	Закрепление отсутствует
107	489320.95	1262533.26	489306.77	1262403.63	Аналитический метод	0.1	Закрепление отсутствует
108	489334.77	1262599.38	489311.46	1262464.38	Аналитический метод	0.1	Закрепление отсутствует
109	489354.66	1262661.48	489320.95	1262533.26	Аналитический метод	0.1	Закрепление отсутствует
110	489363.47	1262694.90	489334.77	1262599.38	Аналитический метод	0.1	Закрепление отсутствует
111	489364.47	1262715.82	489354.66	1262661.48	Аналитический метод	0.1	Закрепление отсутствует
112	489348.62	1262739.77	489363.47	1262694.90	Аналитический метод	0.1	Закрепление отсутствует
113	489321.28	1262757.66	489364.47	1262715.82	Аналитический метод	0.1	Закрепление отсутствует
114	489296.71	1262761.70	489348.62	1262739.77	Аналитический метод	0.1	Закрепление отсутствует
115	489297.15	1262759.49	489321.28	1262757.66	Аналитический метод	0.1	Закрепление отсутствует
116	489293.19	1262738.88	489296.71	1262761.70	Аналитический метод	0.1	Закрепление отсутствует
117	489286.98	1262727.45	489297.15	1262759.49	Аналитический метод	0.1	Закрепление отсутствует
118	489279.51	1262719.53	489293.19	1262738.88	Аналитический метод	0.1	Закрепление отсутствует
119	489263.31	1262712.51	489286.98	1262727.45	Аналитический метод	0.1	Закрепление отсутствует
120	489253.23	1262714.22	489279.51	1262719.53	Аналитический метод	0.1	Закрепление отсутствует
121	489241.98	1262714.67	489263.31	1262712.51	Аналитический метод	0.1	Закрепление отсутствует
122	489223.03	1262719.07	489253.23	1262714.22	Аналитический метод	0.1	Закрепление отсутствует
123	489231.18	1262687.85	489241.98	1262714.67	Аналитический метод	0.1	Закрепление отсутствует
124	489248.75	1262595.68	489223.03	1262719.07	Аналитический метод	0.1	Закрепление отсутствует
125	489256.51	1262534.59	489231.18	1262687.85	Аналитический метод	0.1	Закрепление отсутствует
126	489262.59	1262489.04	489248.75	1262595.68	Аналитический метод	0.1	Закрепление отсутствует

2. Сведения о характерных точках границ объекта							
Обозначение характерных точек границ	Существующие координаты, м		Измененные (уточненные) координаты, м		Метод определения координат характерной точки	Средняя квадратическая погрешность положения характерной точки (M _t), м	Описание обозначения точки на местности (при наличии)
	X	Y	X	Y			
1	2	3	4	5	6	7	8
127	489265.96	1262448.87	489256.51	1262534.59	Аналитический метод	0.1	Закрепление отсутствует
128	489271.01	1262413.08	489262.59	1262489.04	Аналитический метод	0.1	Закрепление отсутствует
129	489279.45	1262380.35	489265.96	1262448.87	Аналитический метод	0.1	Закрепление отсутствует
130	489289.24	1262344.24	489271.01	1262413.08	Аналитический метод	0.1	Закрепление отсутствует
131	489298.69	1262314.54	489279.45	1262380.35	Аналитический метод	0.1	Закрепление отсутствует
132	489310.50	1262283.33	489289.24	1262344.24	Аналитический метод	0.1	Закрепление отсутствует
133	489316.77	1262262.60	489298.69	1262314.54	Аналитический метод	0.1	Закрепление отсутствует
134	489324.35	1262241.64	489310.50	1262283.33	Аналитический метод	0.1	Закрепление отсутствует
135	489335.98	1262216.67	489316.77	1262262.60	Аналитический метод	0.1	Закрепление отсутствует
136	489347.82	1262196.72	489324.35	1262241.64	Аналитический метод	0.1	Закрепление отсутствует
137	489356.23	1262182.07	489335.98	1262216.67	Аналитический метод	0.1	Закрепление отсутствует
138	489364.83	1262164.23	489347.82	1262196.72	Аналитический метод	0.1	Закрепление отсутствует
139	489371.43	1262146.80	489356.23	1262182.07	Аналитический метод	0.1	Закрепление отсутствует
140	489378.69	1262127.24	489364.83	1262164.23	Аналитический метод	0.1	Закрепление отсутствует
141	489384.41	1262107.99	489371.43	1262146.80	Аналитический метод	0.1	Закрепление отсутствует
142	489388.32	1262091.33	489378.69	1262127.24	Аналитический метод	0.1	Закрепление отсутствует
143	489392.19	1262082.87	489384.41	1262107.99	Аналитический метод	0.1	Закрепление отсутствует
144	489395.38	1262059.90	489388.32	1262091.33	Аналитический метод	0.1	Закрепление отсутствует
145	489396.24	1262034.63	489392.19	1262082.87	Аналитический метод	0.1	Закрепление отсутствует
146	489395.72	1262004.54	489395.38	1262059.90	Аналитический метод	0.1	Закрепление отсутствует
147	489393.36	1261982.97	489396.24	1262034.63	Аналитический метод	0.1	Закрепление отсутствует
148	489388.46	1261961.51	489395.72	1262004.54	Аналитический метод	0.1	Закрепление отсутствует
149	489378.01	1261920.36	489393.36	1261982.97	Аналитический метод	0.1	Закрепление отсутствует
150	489377.67	1261898.07	489388.46	1261961.51	Аналитический метод	0.1	Закрепление отсутствует
151	489381.05	1261881.20	489378.01	1261920.36	Аналитический метод	0.1	Закрепление отсутствует
152	489376.99	1261863.98	489377.67	1261898.07	Аналитический метод	0.1	Закрепление отсутствует

2. Сведения о характерных точках границ объекта							
Обозначение характерных точек границ	Существующие координаты, м		Измененные (уточненные) координаты, м		Метод определения координат характерной точки	Средняя квадратическая погрешность положения характерной точки (M _t), м	Описание обозначения точки на местности (при наличии)
	X	Y	X	Y			
1	2	3	4	5	6	7	8
153	489363.48	1261845.72	489381.05	1261881.20	Аналитический метод	0.1	Закрепление отсутствует
154	489350.97	1261850.49	489376.99	1261863.98	Аналитический метод	0.1	Закрепление отсутствует
155	489342.85	1261859.92	489363.48	1261845.72	Аналитический метод	0.1	Закрепление отсутствует
156	489311.19	1261898.37	489350.97	1261850.49	Аналитический метод	0.1	Закрепление отсутствует
157	489300.75	1261906.88	489342.85	1261859.92	Аналитический метод	0.1	Закрепление отсутствует
158	489279.06	1261927.08	489311.19	1261898.37	Аналитический метод	0.1	Закрепление отсутствует
159	489241.27	1261947.65	489300.75	1261906.88	Аналитический метод	0.1	Закрепление отсутствует
160	489213.28	1261956.75	489279.06	1261927.08	Аналитический метод	0.1	Закрепление отсутствует
161	489207.17	1261956.51	489241.27	1261947.65	Аналитический метод	0.1	Закрепление отсутствует
162	489197.79	1261962.81	489213.28	1261956.75	Аналитический метод	0.1	Закрепление отсутствует
163	489143.84	1261972.67	489207.17	1261956.51	Аналитический метод	0.1	Закрепление отсутствует
164	489129.59	1261975.42	489197.79	1261962.81	Аналитический метод	0.1	Закрепление отсутствует
165	489121.15	1261984.46	489143.84	1261972.67	Аналитический метод	0.1	Закрепление отсутствует
166	489102.59	1261988.17	489129.59	1261975.42	Аналитический метод	0.1	Закрепление отсутствует
167	489084.02	1261987.16	489121.15	1261984.46	Аналитический метод	0.1	Закрепление отсутствует
168	489061.44	1261989.18	489102.59	1261988.17	Аналитический метод	0.1	Закрепление отсутствует
169	489054.33	1261989.52	489084.02	1261987.16	Аналитический метод	0.1	Закрепление отсутствует
170	489005.39	1261987.16	489061.44	1261989.18	Аналитический метод	0.1	Закрепление отсутствует
170	488965.23	1261952.07	-	-	Картометрический метод	1	-
171	488958.49	1261918.32	489005.39	1261987.16	Аналитический метод	0.1	Закрепление отсутствует
172	488962.89	1261900.80	488965.23	1261952.07	Аналитический метод	0.1	Закрепление отсутствует
173	488992.23	1261879.20	488958.49	1261918.32	Аналитический метод	0.1	Закрепление отсутствует
174	489005.10	1261836.00	488962.89	1261900.80	Аналитический метод	0.1	Закрепление отсутствует
175	489019.95	1261744.83	488992.23	1261879.20	Аналитический метод	0.1	Закрепление отсутствует
176	489059.73	1261655.10	489005.10	1261836.00	Аналитический метод	0.1	Закрепление отсутствует
177	489073.59	1261542.33	489019.95	1261744.83	Аналитический метод	0.1	Закрепление отсутствует

2. Сведения о характерных точках границ объекта							
Обозначение характерных точек границ	Существующие координаты, м		Измененные (уточненные) координаты, м		Метод определения координат характерной точки	Средняя квадратическая погрешность положения характерной точки (Mt), м	Описание обозначения точки на местности (при наличии)
	X	Y	X	Y			
1	2	3	4	5	6	7	8
178	489098.44	1261431.26	489059.73	1261655.10	Аналитический метод	0.1	Закрепление отсутствует
179	489115.78	1261347.26	489073.59	1261542.33	Аналитический метод	0.1	Закрепление отсутствует
180	489042.52	1261341.87	489098.44	1261431.26	Аналитический метод	0.1	Закрепление отсутствует
181	488966.91	1261326.34	489115.78	1261347.26	Аналитический метод	0.1	Закрепление отсутствует
182	488768.47	1261287.86	489042.52	1261341.87	Аналитический метод	0.1	Закрепление отсутствует
183	488685.96	1261260.18	488966.91	1261326.34	Аналитический метод	0.1	Закрепление отсутствует
184	488649.34	1261244.15	488768.47	1261287.86	Аналитический метод	0.1	Закрепление отсутствует
185	488618.97	1261228.80	488685.96	1261260.18	Аналитический метод	0.1	Закрепление отсутствует
186	488583.56	1261211.93	488649.34	1261244.15	Аналитический метод	0.1	Закрепление отсутствует
187	488520.78	1261178.82	488618.97	1261228.80	Аналитический метод	0.1	Закрепление отсутствует
188	488496.80	1261171.27	488583.56	1261211.93	Аналитический метод	0.1	Закрепление отсутствует
189	488481.39	1261071.09	488520.78	1261178.82	Аналитический метод	0.1	Закрепление отсутствует
190	488471.85	1261030.41	488496.80	1261171.27	Аналитический метод	0.1	Закрепление отсутствует
191	488465.74	1261019.57	488481.39	1261071.09	Аналитический метод	0.1	Закрепление отсутствует
192	488459.66	1261016.52	488471.85	1261030.41	Аналитический метод	0.1	Закрепление отсутствует
193	488440.76	1261014.82	488465.74	1261019.57	Аналитический метод	0.1	Закрепление отсутствует
194	488391.12	1261015.83	488459.66	1261016.52	Аналитический метод	0.1	Закрепление отсутствует
195	488329.50	1261023.06	488440.76	1261014.82	Аналитический метод	0.1	Закрепление отсутствует
196	488328.80	1261012.03	488391.12	1261015.83	Аналитический метод	0.1	Закрепление отсутствует
197	488325.06	1260948.33	488329.50	1261023.06	Аналитический метод	0.1	Закрепление отсутствует
198	488334.69	1260915.30	488328.80	1261012.03	Аналитический метод	0.1	Закрепление отсутствует
199	488351.25	1260890.55	488325.06	1260948.33	Аналитический метод	0.1	Закрепление отсутствует
200	488333.34	1260874.08	488334.69	1260915.30	Аналитический метод	0.1	Закрепление отсутствует
201	488323.62	1260843.84	488351.25	1260890.55	Аналитический метод	0.1	Закрепление отсутствует
202	488312.64	1260762.66	488333.34	1260874.08	Аналитический метод	0.1	Закрепление отсутствует
203	488312.64	1260726.93	488323.62	1260843.84	Аналитический метод	0.1	Закрепление отсутствует

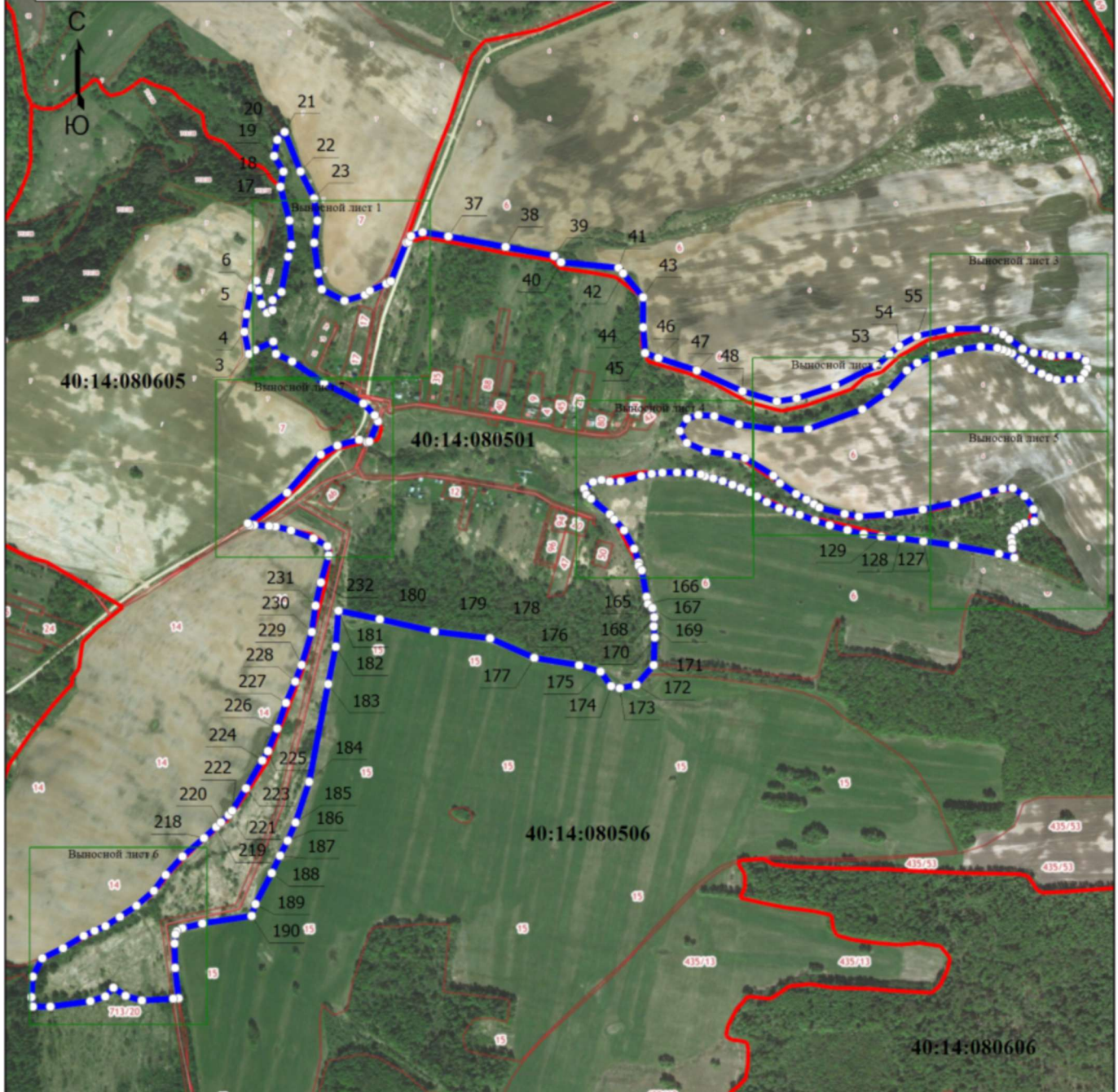
2. Сведения о характерных точках границ объекта							
Обозначение характерных точек границ	Существующие координаты, м		Измененные (уточненные) координаты, м		Метод определения координат характерной точки	Средняя квадратическая погрешность положения характерной точки (M _t), м	Описание обозначения точки на местности (при наличии)
	X	Y	X	Y			
1	2	3	4	5	6	7	8
204	488331.90	1260724.23	488312.64	1260762.66	Аналитический метод	0.1	Закрепление отсутствует
205	488373.30	1260726.93	488312.64	1260726.93	Аналитический метод	0.1	Закрепление отсутствует
206	488410.83	1260746.28	488331.90	1260724.23	Аналитический метод	0.1	Закрепление отсутствует
207	488431.31	1260788.40	488373.30	1260726.93	Аналитический метод	0.1	Закрепление отсутствует
208	488456.28	1260830.25	488410.83	1260746.28	Аналитический метод	0.1	Закрепление отсутствует
209	488466.72	1260852.48	488431.31	1260788.40	Аналитический метод	0.1	Закрепление отсутствует
210	488476.17	1260874.44	488456.28	1260830.25	Аналитический метод	0.1	Закрепление отсутствует
211	488494.73	1260903.81	488466.72	1260852.48	Аналитический метод	0.1	Закрепление отсутствует
212	488517.36	1260937.56	488476.17	1260874.44	Аналитический метод	0.1	Закрепление отсутствует
213	488547.74	1260972.68	488494.73	1260903.81	Аналитический метод	0.1	Закрепление отсутствует
214	488579.85	1260996.66	488517.36	1260937.56	Аналитический метод	0.1	Закрепление отсутствует
215	488617.25	1261030.71	488547.74	1260972.68	Аналитический метод	0.1	Закрепление отсутствует
216	488654.65	1261074.23	488579.85	1260996.66	Аналитический метод	0.1	Закрепление отсутствует
217	488677.32	1261099.26	488617.25	1261030.71	Аналитический метод	0.1	Закрепление отсутствует
218	488686.59	1261108.89	488654.65	1261074.23	Аналитический метод	0.1	Закрепление отсутствует
219	488701.62	1261124.55	488677.32	1261099.26	Аналитический метод	0.1	Закрепление отсутствует
220	488709.72	1261131.66	488686.59	1261108.89	Аналитический метод	0.1	Закрепление отсутствует
221	488755.62	1261159.65	488701.62	1261124.55	Аналитический метод	0.1	Закрепление отсутствует
222	488811.92	1261192.68	488709.72	1261131.66	Аналитический метод	0.1	Закрепление отсутствует
223	488830.91	1261204.19	488755.62	1261159.65	Аналитический метод	0.1	Закрепление отсутствует
224	488876.85	1261223.10	488811.92	1261192.68	Аналитический метод	0.1	Закрепление отсутствует
225	488928.78	1261240.65	488830.91	1261204.19	Аналитический метод	0.1	Закрепление отсутствует
226	488971.98	1261259.55	488876.85	1261223.10	Аналитический метод	0.1	Закрепление отсутствует
227	489005.73	1261272.36	488928.78	1261240.65	Аналитический метод	0.1	Закрепление отсутствует
228	489072.60	1261293.30	488971.98	1261259.55	Аналитический метод	0.1	Закрепление отсутствует
229	489125.88	1261300.71	489005.73	1261272.36	Аналитический метод	0.1	Закрепление отсутствует

2. Сведения о характерных точках границ объекта							
Обозначение характерных точек границ	Существующие координаты, м		Измененные (уточненные) координаты, м		Метод определения координат характерной точки	Средняя квадратическая погрешность положения характерной точки (M _t), м	Описание обозначения точки на местности (при наличии)
	X	Y	X	Y			
1	2	3	4	5	6	7	8
230	489173.12	1261311.51	489072.60	1261293.30	Аналитический метод	0.1	Закрепление отсутствует
231	489227.80	1261327.71	489125.88	1261300.71	Аналитический метод	0.1	Закрепление отсутствует
232	489246.82	1261324.99	489173.12	1261311.51	Аналитический метод	0.1	Закрепление отсутствует
233	489262.32	1261296.63	489227.80	1261327.71	Аналитический метод	0.1	Закрепление отсутствует
234	489278.65	1261251.21	489246.82	1261324.99	Аналитический метод	0.1	Закрепление отсутствует
235	489286.58	1261219.71	489262.32	1261296.63	Аналитический метод	0.1	Закрепление отсутствует
236	489287.34	1261206.57	489278.65	1261251.21	Аналитический метод	0.1	Закрепление отсутствует
237	489288.63	1261185.89	489286.58	1261219.71	Аналитический метод	0.1	Закрепление отсутствует
238	489288.96	1261181.25	489287.34	1261206.58	Аналитический метод	0.1	Закрепление отсутствует
238	489289.24	1261176.18	-	-	Картометричес кий метод	1	-
238	489288.60	1261167.03	-	-	Картометричес кий метод	1	-
239	489292.92	1261163.34	489289.24	1261176.18	Аналитический метод	0.1	Закрепление отсутствует
240	489355.37	1261243.01	489288.60	1261167.03	Аналитический метод	0.1	Закрепление отсутствует
241	489432.65	1261311.18	489292.92	1261163.34	Аналитический метод	0.1	Закрепление отсутствует
242	489450.87	1261345.23	489355.37	1261243.01	Аналитический метод	0.1	Закрепление отсутствует
243	489462.66	1261389.51	489432.65	1261311.18	Аналитический метод	0.1	Закрепление отсутствует
244	489463.11	1261397.88	489450.87	1261345.23	Аналитический метод	0.1	Закрепление отсутствует
245	489466.00	1261413.06	489462.66	1261389.51	Аналитический метод	0.1	Закрепление отсутствует
246	489499.90	1261427.65	489457.95	1261405.37	Аналитический метод	0.1	Закрепление отсутствует
247	489513.96	1261419.93	489458.98	1261410.03	Аналитический метод	0.1	Закрепление отсутствует
248	489536.10	1261397.97	489499.90	1261427.65	Аналитический метод	0.1	Закрепление отсутствует
249	489577.41	1261318.14	489511.98	1261421.02	Аналитический метод	0.1	Закрепление отсутствует
250	489621.60	1261253.52	489536.10	1261397.97	Аналитический метод	0.1	Закрепление отсутствует
251	489636.72	1261220.58	489577.41	1261318.14	Аналитический метод	0.1	Закрепление отсутствует
252	-	-	489621.60	1261253.52	Аналитический метод	0.1	Закрепление отсутствует
253	-	-	489636.72	1261220.58	Аналитический метод	0.1	Закрепление отсутствует

Раздел 4

План границ объекта

Деревня Мешково сельского поселения "Деревня Гусево" Медынского района Калужской области



Масштаб 1:12500

Условные обозначения

- - Граница населенного пункта
- - Граница кадастрового квартала
- - Граница земельных участков
- 69 - Кадастровый номер земельного участка
- 1 - Обозначение характерной точки
- - Характерная точка границы
- 40:14:080606** - Номер кадастрового квартала

Подпись _____

Дата " ____ " _____ г.

Место для оттиска печати (при наличии) лица, составившего описание местоположения границ объекта

Раздел 4








План границ объекта

Выносной лист 1



Масштаб 1:2000

Условные обозначения

-  - Граница населенного пункта
-  - Граница кадастрового квартала
-  - Граница земельных участков
-  - Кадастровый номер земельного участка
-  - Обозначение характерной точки
-  - Характерная точка границы
-  - Номер кадастрового квартала

Подпись _____

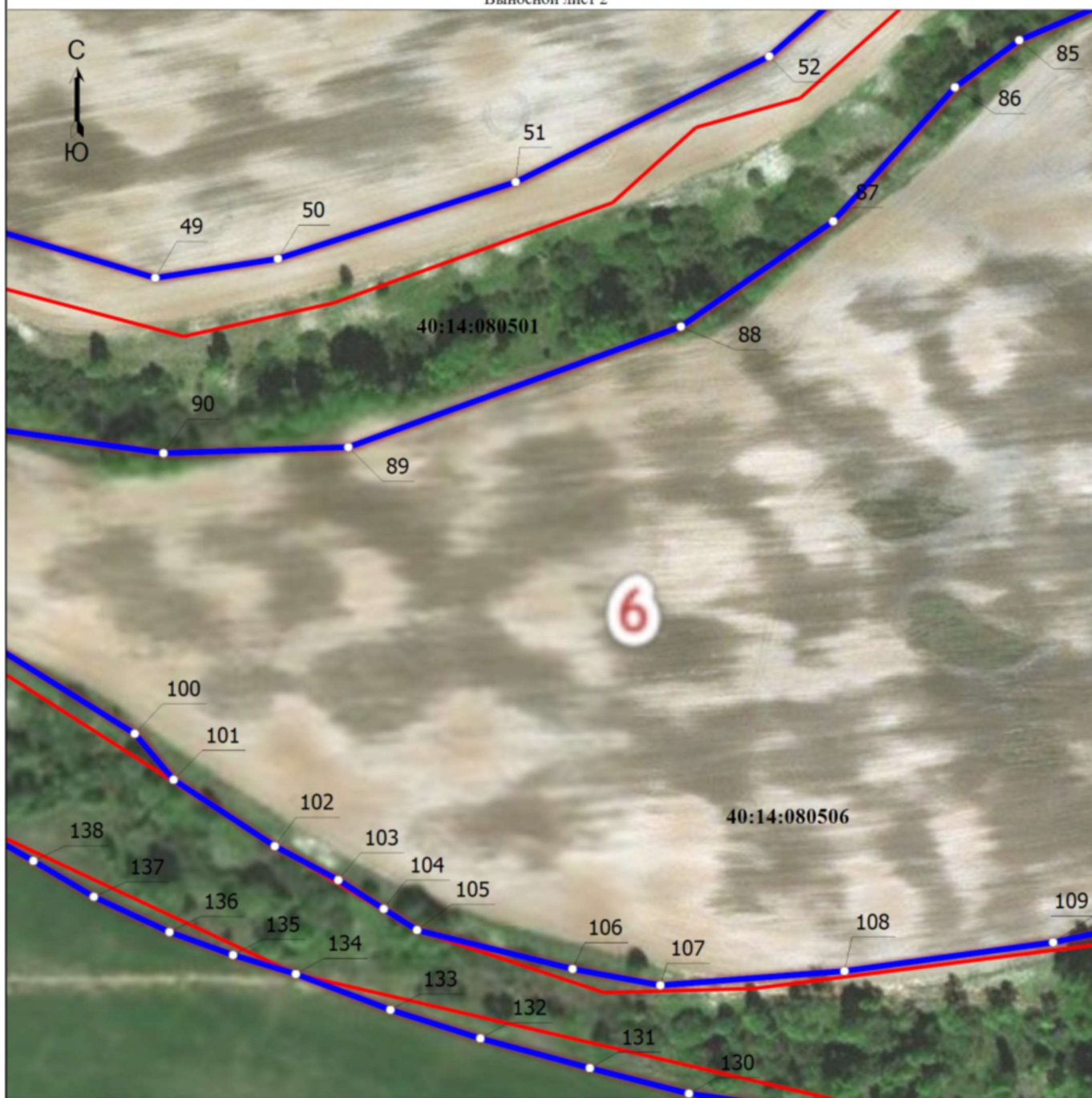
Дата " ____ " _____ г.

Место для оттиска печати (при наличии) лица, составившего описание местоположения границ объекта

Раздел 4








План границ объекта

Выносной лист 2



Масштаб 1:2000

Условные обозначения

-  - Граница населенного пункта
-  - Граница кадастрового квартала
-  - Граница земельных участков
-  - Кадастровый номер земельного участка
-  - Обозначение характерной точки
-  - Характерная точка границы
-  - Номер кадастрового квартала

Подпись _____

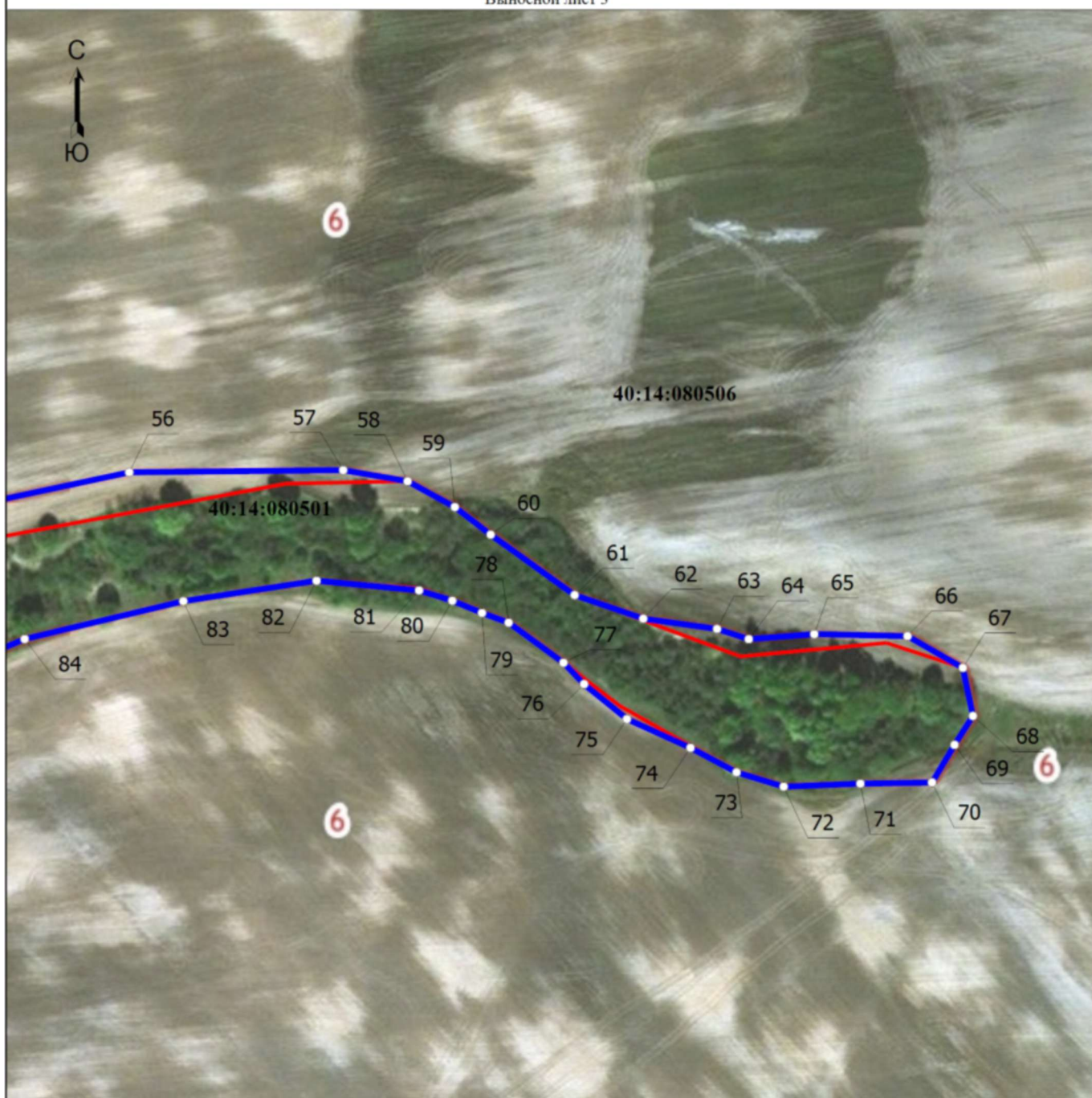
Дата " ____ " _____ г.

Место для оттиска печати (при наличии) лица, составившего описание местоположения границ объекта

Раздел 4

План границ объекта

Выносной лист 3



Масштаб 1:2000

Условные обозначения

- - Граница населенного пункта
- - Граница кадастрового квартала
- - Граница земельных участков
- 69** - Кадастровый номер земельного участка
- 1** - Обозначение характерной точки
- - Характерная точка границы
- 40:14:080606** - Номер кадастрового квартала

Подпись _____

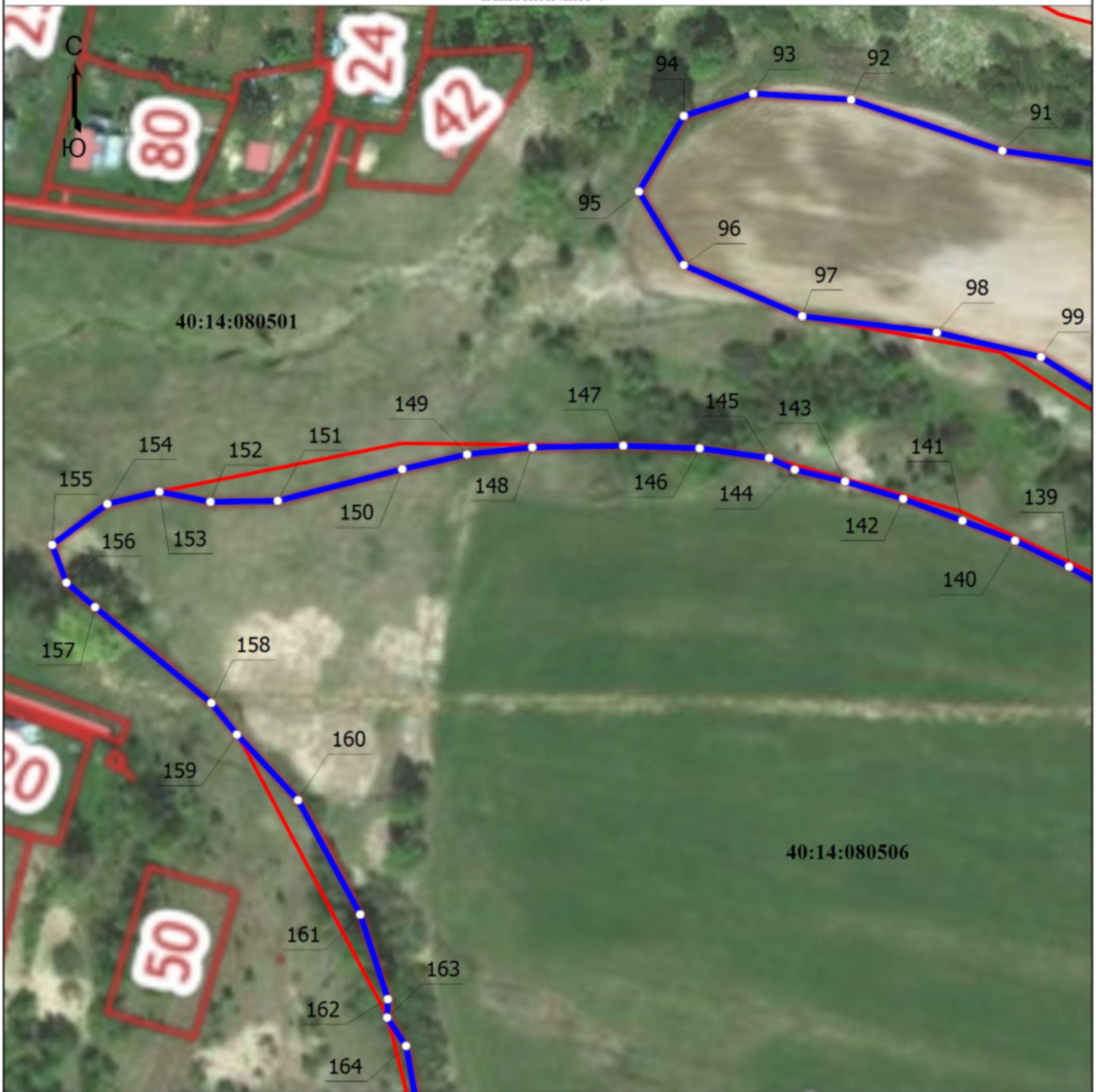
Дата " ____ " _____ г.

Место для оттиска печати (при наличии) лица, составившего описание местоположения границ объекта

Раздел 4

План границ объекта

Выносной лист 4



Масштаб 1:2000

Условные обозначения

- - Граница населенного пункта
- - Граница кадастрового квартала
- - Граница земельных участков
- 69 - Кадастровый номер земельного участка
- 1 - Обозначение характерной точки
- - Характерная точка границы
- 40:14:080606** - Номер кадастрового квартала

Подпись _____

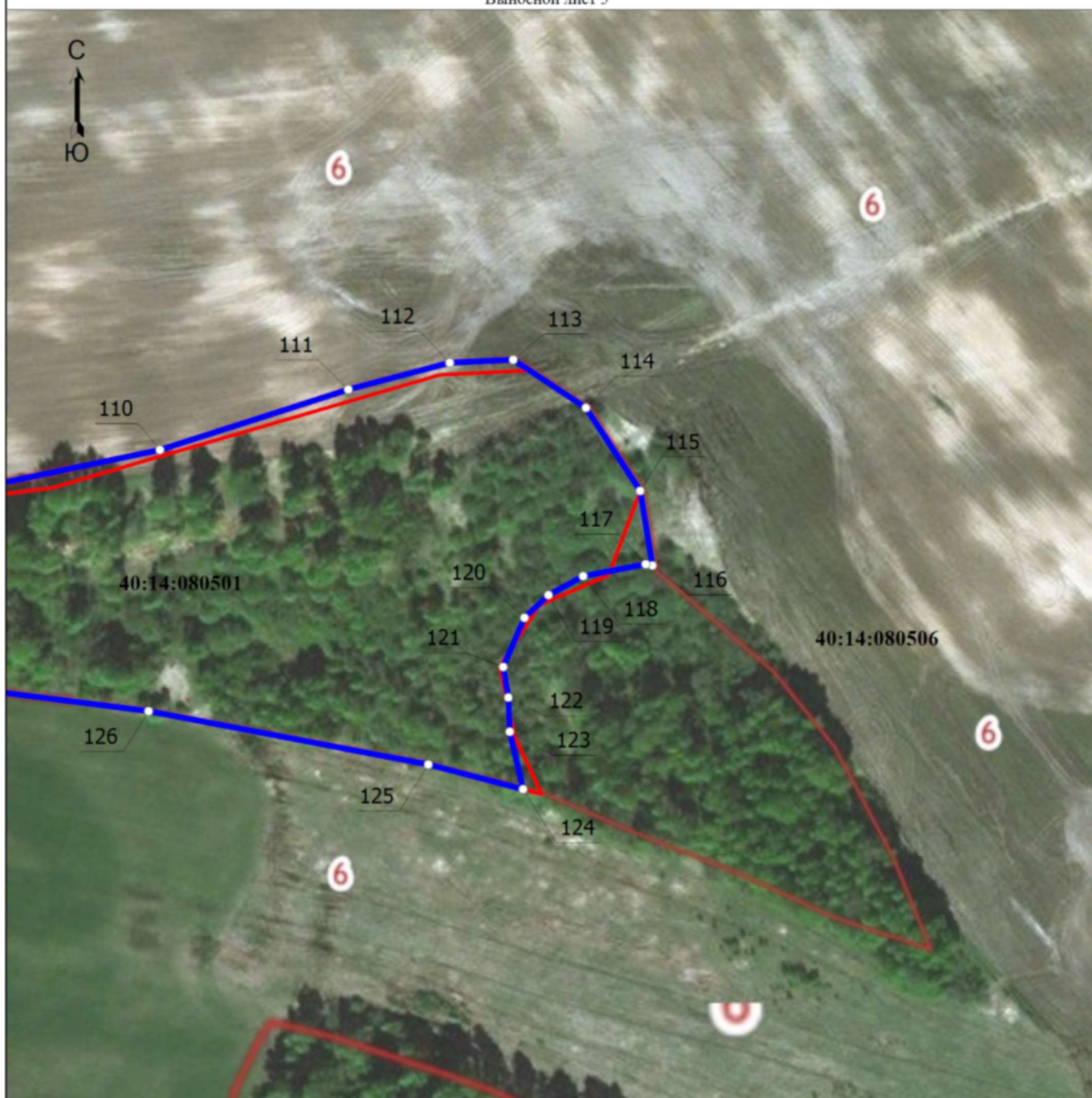
Дата " ____ " _____ г.

Место для оттиска печати (при наличии) лица, составившего описание местоположения границ объекта

Раздел 4

План границ объекта

Выносной лист 5



Масштаб 1:2000

Условные обозначения

- - Граница населенного пункта
- - Граница кадастрового квартала
- - Граница земельных участков
- 69 - Кадастровый номер земельного участка
- 1 - Обозначение характерной точки
- - Характерная точка границы
- 40:14:080606 - Номер кадастрового квартала

Подпись _____

Дата " ____ " _____ г.

Место для оттиска печати (при наличии) лица, составившего описание местоположения границ объекта

Раздел 4

План границ объекта

Выносной лист 6



Масштаб 1:2000

Условные обозначения

- - Граница населенного пункта
- - Граница кадастрового квартала
- - Граница земельных участков
- 69 - Кадастровый номер земельного участка
- 1 - Обозначение характерной точки
- - Характерная точка границы
- 40:14:080606** - Номер кадастрового квартала

Подпись _____

Дата " ____ " ____ г.

Место для оттиска печати (при наличии) лица, составившего описание местоположения границ объекта

Раздел 4

План границ объекта

Выносной лист 7



Масштаб 1:2000

Условные обозначения

- - Граница населенного пункта
- - Граница кадастрового квартала
- - Граница земельных участков
- 69 - Кадастровый номер земельного участка
- 1 - Обозначение характерной точки
- - Характерная точка границы
- 40:14:080606** - Номер кадастрового квартала

Подпись _____

Дата " ____ " _____ г.

Место для оттиска печати (при наличии) лица, составившего описание местоположения границ объекта

**Текстовое описание местоположения границ
населенных пунктов, территориальных зон, особо охраняемых природных
территорий, зон с особыми условиями использования территорий**

Прохождение границы		Описание прохождения границы
от точки	до точки	
1	2	3
1	2	-
2	3	-
3	4	-
4	5	-
5	6	-
6	7	-
7	8	-
8	9	-
9	10	-
10	11	-
11	12	-
12	13	-
13	14	-
14	15	-
15	16	-
16	17	-
17	18	-
18	19	-
19	20	-
20	21	-
21	22	-
22	23	-
23	24	-
24	25	-
25	26	-
26	27	-
27	28	-
28	29	-
29	30	-
30	31	-
31	32	-
32	33	-
33	34	-
34	35	-
35	36	-
36	37	-

**Текстовое описание местоположения границ
населенных пунктов, территориальных зон, особо охраняемых природных
территорий, зон с особыми условиями использования территорий**

Прохождение границы		Описание прохождения границы
от точки	до точки	
1	2	3
37	38	-
38	39	-
39	40	-
40	41	-
41	42	-
42	43	-
43	44	-
44	45	-
45	46	-
46	47	-
47	48	-
48	49	-
49	50	-
50	51	-
51	52	-
52	53	-
53	54	-
54	55	-
55	56	-
56	57	-
57	58	-
58	59	-
59	60	-
60	61	-
61	62	-
62	63	-
63	64	-
64	65	-
65	66	-
66	67	-
67	68	-
68	69	-
69	70	-
70	71	-
71	72	-
72	73	-

**Текстовое описание местоположения границ
населенных пунктов, территориальных зон, особо охраняемых природных
территорий, зон с особыми условиями использования территорий**

Прохождение границы		Описание прохождения границы
от точки	до точки	
1	2	3
73	74	-
74	75	-
75	76	-
76	77	-
77	78	-
78	79	-
79	80	-
80	81	-
81	82	-
82	83	-
83	84	-
84	85	-
85	86	-
86	87	-
87	88	-
88	89	-
89	90	-
90	91	-
91	92	-
92	93	-
93	94	-
94	95	-
95	96	-
96	97	-
97	98	-
98	99	-
99	100	-
100	101	-
101	102	-
102	103	-
103	104	-
104	105	-
105	106	-
106	107	-
107	108	-
108	109	-

**Текстовое описание местоположения границ
населенных пунктов, территориальных зон, особо охраняемых природных
территорий, зон с особыми условиями использования территорий**

Прохождение границы		Описание прохождения границы
от точки	до точки	
1	2	3
109	110	-
110	111	-
111	112	-
112	113	-
113	114	-
114	115	-
115	116	-
116	117	-
117	118	-
118	119	-
119	120	-
120	121	-
121	122	-
122	123	-
123	124	-
124	125	-
125	126	-
126	127	-
127	128	-
128	129	-
129	130	-
130	131	-
131	132	-
132	133	-
133	134	-
134	135	-
135	136	-
136	137	-
137	138	-
138	139	-
139	140	-
140	141	-
141	142	-
142	143	-
143	144	-
144	145	-

**Текстовое описание местоположения границ
населенных пунктов, территориальных зон, особо охраняемых природных
территорий, зон с особыми условиями использования территорий**

Прохождение границы		Описание прохождения границы
от точки	до точки	
1	2	3
145	146	-
146	147	-
147	148	-
148	149	-
149	150	-
150	151	-
151	152	-
152	153	-
153	154	-
154	155	-
155	156	-
156	157	-
157	158	-
158	159	-
159	160	-
160	161	-
161	162	-
162	163	-
163	164	-
164	165	-
165	166	-
166	167	-
167	168	-
168	169	-
169	170	-
170	171	-
171	172	-
172	173	-
173	174	-
174	175	-
175	176	-
176	177	-
177	178	-
178	179	-
179	180	-
180	181	-

**Текстовое описание местоположения границ
населенных пунктов, территориальных зон, особо охраняемых природных
территорий, зон с особыми условиями использования территорий**

Прохождение границы		Описание прохождения границы
от точки	до точки	
1	2	3
181	182	-
182	183	-
183	184	-
184	185	-
185	186	-
186	187	-
187	188	-
188	189	-
189	190	-
190	191	-
191	192	-
192	193	-
193	194	-
194	195	-
195	196	-
196	197	-
197	198	-
198	199	-
199	200	-
200	201	-
201	202	-
202	203	-
203	204	-
204	205	-
205	206	-
206	207	-
207	208	-
208	209	-
209	210	-
210	211	-
211	212	-
212	213	-
213	214	-
214	215	-
215	216	-
216	217	-

**Текстовое описание местоположения границ
населенных пунктов, территориальных зон, особо охраняемых природных
территорий, зон с особыми условиями использования территорий**

Прохождение границы		Описание прохождения границы
от точки	до точки	
1	2	3
217	218	-
218	219	-
219	220	-
220	221	-
221	222	-
222	223	-
223	224	-
224	225	-
225	226	-
226	227	-
227	228	-
228	229	-
229	230	-
230	231	-
231	232	-
232	233	-
233	234	-
234	235	-
235	236	-
236	237	-
237	238	-
238	239	-
239	240	-
240	241	-
241	242	-
242	243	-
243	244	-
244	245	-
245	246	-
246	247	-
247	248	-
248	249	-
249	250	-
250	251	-
251	252	-
252	253	-

**Текстовое описание местоположения границ
населенных пунктов, территориальных зон, особо охраняемых природных
территорий, зон с особыми условиями использования территорий**

Прохождение границы		Описание прохождения границы
от точки	до точки	
1	2	3
253	1	-

--	--	--

ОПИСАНИЕ МЕСТОПОЛОЖЕНИЯ ГРАНИЦ

Деревня Ново-Беляево сельского поселения "Деревня Гусево" Медынского района Калужской области

(наименование объекта, местоположение границ которого описано (далее - объект))

Раздел 1

Сведения об объекте

№ п/п	Характеристики объекта	Описание характеристик
1	2	3
1.	Местоположение объекта	249954, Калужская область, район Медынский, сельское поселение "Деревня Гусево", деревня Ново-Беляево
2.	Площадь объекта +/- величина погрешности определения площади (Р +/- Дельта Р)	78817 +/- 98 м ²
3.	Иные характеристики объекта	-

Раздел 2

Сведения о местоположении границ объекта

1. Система координат -

2. Сведения о характерных точках границ объекта

Обозначение характерных точек границ	Координаты, м		Метод определения координат характерной точки	Средняя квадратическая погрешность положения характерной точки (Mt), м	Описание обозначения точки на местности (при наличии)
	X	Y			
1	2	3	4	5	6
-	-	-	-	-	-

3. Сведения о характерных точках части (частей) границы объекта

Обозначение характерных точек части границы	Координаты, м		Метод определения координат характерной точки	Средняя квадратическая погрешность положения характерной точки (Mt), м	Описание обозначения точки на местности (при наличии)
	X	Y			
1	2	3	4	5	6
-	-	-	-	-	-

Раздел 3

Сведения о местоположении измененных (уточненных) границ объекта

1. Система координат МСК-40

2. Сведения о характерных точках границ объекта

Обозначение характерных точек границ	Существующие координаты, м		Измененные (уточненные) координаты, м		Метод определения координат характерной точки	Средняя квадратическая погрешность положения характерной точки (Mt), м	Описание обозначения точки на местности (при наличии)
	X	Y	X	Y			
1	2	3	4	5	6	7	8
1	496949.85	1264246.02	495622.53	1267324.20	Аналитический метод	0.1	Закрепление отсутствует
2	496904.80	1264333.29	495629.82	1267357.68	Аналитический метод	0.1	Закрепление отсутствует
3	496864.69	1264371.69	495633.15	1267387.92	Аналитический метод	0.1	Закрепление отсутствует
4	496846.98	1264371.75	495632.88	1267408.62	Аналитический метод	0.1	Закрепление отсутствует
5	496808.91	1264350.42	495633.51	1267419.51	Аналитический метод	0.1	Закрепление отсутствует
6	496689.57	1264240.08	495639.00	1267438.05	Аналитический метод	0.1	Закрепление отсутствует
7	496524.33	1264048.56	495649.98	1267450.02	Аналитический метод	0.1	Закрепление отсутствует
8	496441.80	1263950.64	495686.25	1267436.43	Аналитический метод	0.1	Закрепление отсутствует
9	496481.76	1263921.21	495707.31	1267434.00	Аналитический метод	0.1	Закрепление отсутствует
10	496553.67	1263854.52	495717.84	1267442.37	Аналитический метод	0.1	Закрепление отсутствует
11	496588.50	1263895.47	495712.35	1267459.56	Аналитический метод	0.1	Закрепление отсутствует
12	-	-	495668.43	1267473.96	Аналитический метод	0.1	Закрепление отсутствует
13	-	-	495632.70	1267477.92	Аналитический метод	0.1	Закрепление отсутствует
14	-	-	495596.88	1267484.49	Аналитический метод	0.1	Закрепление отсутствует
15	-	-	495560.79	1267508.16	Аналитический метод	0.1	Закрепление отсутствует
16	-	-	495533.25	1267529.94	Аналитический метод	0.1	Закрепление отсутствует
17	-	-	495423.45	1267392.87	Аналитический метод	0.1	Закрепление отсутствует
18	-	-	495350.10	1267318.62	Аналитический метод	0.1	Закрепление отсутствует
19	-	-	495292.41	1267241.22	Аналитический метод	0.1	Закрепление отсутствует
20	-	-	495257.67	1267193.25	Аналитический метод	0.1	Закрепление отсутствует
21	-	-	495243.81	1267165.53	Аналитический метод	0.1	Закрепление отсутствует
22	-	-	495275.40	1267157.52	Аналитический метод	0.1	Закрепление отсутствует

Раздел 4

План границ объекта

Деревня Ново-Беляево сельского поселения "Деревня Гусево" Медынского района Калужской области



Масштаб 1:2900

Условные обозначения

- - Граница кадастрового квартала
- - Граница населенного пункта
- - Граница земельных участков
- 69 - Кадастровый номер земельного участка
- 1 - Обозначение характерной точки
- - Характерная точка границы
- 40:14:080106** - Номер кадастрового квартала

Подпись _____

Дата " ____ " ____ г.

Место для оттиска печати (при наличии) лица, составившего описание местоположения границ объекта

**Текстовое описание местоположения границ
населенных пунктов, территориальных зон, особо охраняемых природных
территорий, зон с особыми условиями использования территорий**

Прохождение границы		Описание прохождения границы
от точки	до точки	
1	2	3
1	2	-
2	3	-
3	4	-
4	5	-
5	6	-
6	7	-
7	8	-
8	9	-
9	10	-
10	11	-
11	12	-
12	13	-
13	14	-
14	15	-
15	16	-
16	17	-
17	18	-
18	19	-
19	20	-
20	21	-
21	22	-
22	23	-
23	24	-
24	25	-
25	26	-
26	27	-
27	28	-
28	29	-
29	30	-
30	31	-
31	32	-
32	33	-
33	34	-
34	35	-
35	36	-
36	1	-

ОПИСАНИЕ МЕСТОПОЛОЖЕНИЯ ГРАНИЦ

Деревня Гребенкино сельского поселения "Деревня Гусево" Медынского района Калужской области

(наименование объекта, местоположение границ которого описано (далее - объект))

Раздел 1

Сведения об объекте

№ п/п	Характеристики объекта	Описание характеристик
1	2	3
1.	Местоположение объекта	249954, Калужская область, район Медынский, сельское поселение "Деревня Гусево", деревня Гребенкино
2.	Площадь объекта +/- величина погрешности определения площади (Р +/- Дельта Р)	954357 +/- 342 м ²
3.	Иные характеристики объекта	-

Раздел 2

Сведения о местоположении границ объекта

1. Система координат -

2. Сведения о характерных точках границ объекта

Обозначение характерных точек границ	Координаты, м		Метод определения координат характерной точки	Средняя квадратическая погрешность положения характерной точки (Mt), м	Описание обозначения точки на местности (при наличии)
	X	Y			
1	2	3	4	5	6
-	-	-	-	-	-

3. Сведения о характерных точках части (частей) границы объекта

Обозначение характерных точек части границы	Координаты, м		Метод определения координат характерной точки	Средняя квадратическая погрешность положения характерной точки (Mt), м	Описание обозначения точки на местности (при наличии)
	X	Y			
1	2	3	4	5	6
-	-	-	-	-	-

Раздел 3

Сведения о местоположении измененных (уточненных) границ объекта

1. Система координат МСК-40

2. Сведения о характерных точках границ объекта

Обозначение характерных точек границ	Существующие координаты, м		Измененные (уточненные) координаты, м		Метод определения координат характерной точки	Средняя квадратическая погрешность положения характерной точки (Mt), м	Описание обозначения точки на местности (при наличии)
	X	Y	X	Y			
1	2	3	4	5	6	7	8
1	494630.64	1265456.97	494630.64	1265456.97	Аналитический метод	0.1	Закрепление отсутствует
2	494706.42	1265511.06	494706.42	1265511.06	Аналитический метод	0.1	Закрепление отсутствует
3	494768.21	1265539.97	494768.21	1265539.97	Аналитический метод	0.1	Закрепление отсутствует
4	494772.89	1265561.42	494772.89	1265561.42	Аналитический метод	0.1	Закрепление отсутствует
5	494767.28	1265601.53	494767.28	1265601.53	Аналитический метод	0.1	Закрепление отсутствует
6	494769.29	1265626.35	494769.29	1265626.35	Аналитический метод	0.1	Закрепление отсутствует
7	494765.64	1265635.32	494765.64	1265635.32	Аналитический метод	0.1	Закрепление отсутствует
8	494757.09	1265654.25	494757.09	1265654.25	Аналитический метод	0.1	Закрепление отсутствует
9	494744.94	1265682.15	494744.94	1265682.15	Аналитический метод	0.1	Закрепление отсутствует
10	494734.23	1265712.48	494734.23	1265712.48	Аналитический метод	0.1	Закрепление отсутствует
11	494723.43	1265742.72	494723.43	1265742.72	Аналитический метод	0.1	Закрепление отсутствует
12	494716.95	1265761.02	494716.95	1265761.02	Аналитический метод	0.1	Закрепление отсутствует
13	494710.92	1265802.30	494710.92	1265802.30	Аналитический метод	0.1	Закрепление отсутствует
14	494719.38	1265818.05	494719.38	1265818.05	Аналитический метод	0.1	Закрепление отсутствует
15	494727.75	1265821.92	494727.75	1265821.92	Аналитический метод	0.1	Закрепление отсутствует
16	494735.22	1265825.34	494735.22	1265825.34	Аналитический метод	0.1	Закрепление отсутствует
17	494752.23	1265864.13	494752.23	1265864.13	Аналитический метод	0.1	Закрепление отсутствует
18	494796.06	1265893.26	494796.06	1265893.26	Аналитический метод	0.1	Закрепление отсутствует
19	494848.44	1265914.53	494848.44	1265914.53	Аналитический метод	0.1	Закрепление отсутствует
19	494858.16	1265918.40	-	-	Картометричес кий метод	1	-
20	494867.88	1265922.36	494867.88	1265922.36	Аналитический метод	0.1	Закрепление отсутствует
21	494870.31	1265934.51	494870.31	1265934.51	Аналитический метод	0.1	Закрепление отсутствует

2. Сведения о характерных точках границ объекта							
Обозначение характерных точек границ	Существующие координаты, м		Измененные (уточненные) координаты, м		Метод определения координат характерной точки	Средняя квадратическая погрешность положения характерной точки (M _t), м	Описание обозначения точки на местности (при наличии)
	X	Y	X	Y			
1	2	3	4	5	6	7	8
22	494815.59	1265926.05	494815.59	1265926.05	Аналитический метод	0.1	Закрепление отсутствует
23	494743.77	1265909.04	494743.77	1265909.04	Аналитический метод	0.1	Закрепление отсутствует
24	494665.83	1265873.85	494665.83	1265873.85	Аналитический метод	0.1	Закрепление отсутствует
25	494642.70	1265860.53	494642.70	1265860.53	Аналитический метод	0.1	Закрепление отсутствует
26	494593.92	1265871.78	494593.92	1265871.78	Аналитический метод	0.1	Закрепление отсутствует
27	494501.58	1265894.46	494501.58	1265894.46	Аналитический метод	0.1	Закрепление отсутствует
28	494443.08	1265922.36	494443.08	1265922.36	Аналитический метод	0.1	Закрепление отсутствует
29	494395.65	1265968.44	494395.65	1265968.44	Аналитический метод	0.1	Закрепление отсутствует
30	494353.08	1266021.90	494353.08	1266021.90	Аналитический метод	0.1	Закрепление отсутствует
31	494316.54	1266047.37	494316.54	1266047.37	Аналитический метод	0.1	Закрепление отсутствует
32	494270.28	1266061.86	494270.28	1266061.86	Аналитический метод	0.1	Закрепление отсутствует
33	494220.42	1266053.40	494220.42	1266053.40	Аналитический метод	0.1	Закрепление отсутствует
34	494165.61	1266058.26	494165.61	1266058.26	Аналитический метод	0.1	Закрепление отсутствует
35	494124.21	1266070.41	494124.21	1266070.41	Аналитический метод	0.1	Закрепление отсутствует
36	494091.36	1266067.98	494091.36	1266067.98	Аналитический метод	0.1	Закрепление отсутствует
37	494052.48	1266050.97	494052.48	1266050.97	Аналитический метод	0.1	Закрепление отсутствует
38	494026.83	1266043.77	494026.83	1266043.77	Аналитический метод	0.1	Закрепление отсутствует
39	493991.55	1266033.96	493991.55	1266033.96	Аналитический метод	0.1	Закрепление отсутствует
40	493929.54	1266033.96	493929.54	1266033.96	Аналитический метод	0.1	Закрепление отсутствует
41	493886.88	1266038.82	493886.88	1266038.82	Аналитический метод	0.1	Закрепление отсутствует
42	493744.50	1266101.91	493744.50	1266101.91	Аналитический метод	0.1	Закрепление отсутствует
43	493750.43	1266128.64	493750.43	1266128.64	Аналитический метод	0.1	Закрепление отсутствует
44	493791.08	1266224.70	493791.08	1266224.70	Аналитический метод	0.1	Закрепление отсутствует
45	493857.33	1266353.78	493857.33	1266353.78	Аналитический метод	0.1	Закрепление отсутствует
46	493885.94	1266403.31	493885.94	1266403.31	Аналитический метод	0.1	Закрепление отсутствует
47	493917.56	1266440.82	493917.56	1266440.82	Аналитический метод	0.1	Закрепление отсутствует

2. Сведения о характерных точках границ объекта							
Обозначение характерных точек границ	Существующие координаты, м		Измененные (уточненные) координаты, м		Метод определения координат характерной точки	Средняя квадратическая погрешность положения характерной точки (Mt), м	Описание обозначения точки на местности (при наличии)
	X	Y	X	Y			
1	2	3	4	5	6	7	8
48	493947.66	1266443.82	493947.66	1266443.82	Аналитический метод	0.1	Закрепление отсутствует
49	493974.77	1266439.32	493974.77	1266439.32	Аналитический метод	0.1	Закрепление отсутствует
50	493997.36	1266449.84	493997.36	1266449.84	Аналитический метод	0.1	Закрепление отсутствует
51	494045.54	1266506.87	494045.54	1266506.87	Аналитический метод	0.1	Закрепление отсутствует
52	494093.72	1266532.38	494093.72	1266532.38	Аналитический метод	0.1	Закрепление отсутствует
53	494211.15	1266535.38	494211.15	1266535.38	Аналитический метод	0.1	Закрепление отсутствует
54	494289.45	1266509.87	494289.45	1266509.87	Аналитический метод	0.1	Закрепление отсутствует
55	494324.07	1266505.37	494324.07	1266505.37	Аналитический метод	0.1	Закрепление отсутствует
56	494346.66	1266526.38	494346.66	1266526.38	Аналитический метод	0.1	Закрепление отсутствует
57	494372.25	1266556.40	494372.25	1266556.40	Аналитический метод	0.1	Закрепление отсутствует
58	494402.37	1266535.38	494402.37	1266535.38	Аналитический метод	0.1	Закрепление отсутствует
59	494447.54	1266503.87	494447.54	1266503.87	Аналитический метод	0.1	Закрепление отсутствует
60	494452.05	1266478.35	494452.05	1266478.35	Аналитический метод	0.1	Закрепление отсутствует
61	494403.87	1266371.79	494403.87	1266371.79	Аналитический метод	0.1	Закрепление отсутствует
62	494408.39	1266344.78	494408.39	1266344.78	Аналитический метод	0.1	Закрепление отсутствует
63	494443.02	1266298.25	494443.02	1266298.25	Аналитический метод	0.1	Закрепление отсутствует
64	494462.60	1266290.73	494462.60	1266290.73	Аналитический метод	0.1	Закрепление отсутствует
65	494477.66	1266310.25	494477.66	1266310.25	Аналитический метод	0.1	Закрепление отсутствует
66	494519.81	1266413.81	494519.81	1266413.81	Аналитический метод	0.1	Закрепление отсутствует
67	494533.37	1266448.34	494533.37	1266448.34	Аналитический метод	0.1	Закрепление отсутствует
68	494551.44	1266457.32	494551.44	1266457.32	Аналитический метод	0.1	Закрепление отсутствует
69	494572.50	1266485.85	494572.50	1266485.85	Аналитический метод	0.1	Закрепление отсутствует
70	494617.68	1266511.41	494617.68	1266511.41	Аналитический метод	0.1	Закрепление отсутствует
71	494658.36	1266551.91	494658.36	1266551.91	Аналитический метод	0.1	Закрепление отсутствует
72	494671.68	1266569.91	494671.68	1266569.91	Аналитический метод	0.1	Закрепление отсутствует
73	494662.14	1266570.99	494662.14	1266570.99	Аналитический метод	0.1	Закрепление отсутствует

2. Сведения о характерных точках границ объекта							
Обозначение характерных точек границ	Существующие координаты, м		Измененные (уточненные) координаты, м		Метод определения координат характерной точки	Средняя квадратическая погрешность положения характерной точки (M _t), м	Описание обозначения точки на местности (при наличии)
	X	Y	X	Y			
1	2	3	4	5	6	7	8
74	494649.54	1266569.28	494649.54	1266569.28	Аналитический метод	0.1	Закрепление отсутствует
75	494584.11	1266546.33	494584.11	1266546.33	Аналитический метод	0.1	Закрепление отсутствует
76	494557.65	1266543.00	494557.65	1266543.00	Аналитический метод	0.1	Закрепление отсутствует
77	494537.13	1266545.07	494537.13	1266545.07	Аналитический метод	0.1	Закрепление отсутствует
78	494524.98	1266553.89	494524.98	1266553.89	Аналитический метод	0.1	Закрепление отсутствует
79	494517.42	1266568.11	494517.42	1266568.11	Аналитический метод	0.1	Закрепление отсутствует
80	494516.16	1266581.07	494516.16	1266581.07	Аналитический метод	0.1	Закрепление отсутствует
81	494509.41	1266590.61	494509.41	1266590.61	Аналитический метод	0.1	Закрепление отсутствует
82	494499.78	1266594.39	494499.78	1266594.39	Аналитический метод	0.1	Закрепление отсутствует
83	494488.44	1266596.91	494488.44	1266596.91	Аналитический метод	0.1	Закрепление отсутствует
84	494502.30	1266629.94	494502.30	1266629.94	Аналитический метод	0.1	Закрепление отсутствует
85	494514.09	1266651.27	494514.09	1266651.27	Аналитический метод	0.1	Закрепление отсутствует
86	494533.80	1266675.93	494533.80	1266675.93	Аналитический метод	0.1	Закрепление отсутствует
87	494541.72	1266695.64	494541.72	1266695.64	Аналитический метод	0.1	Закрепление отсутствует
88	494546.76	1266716.07	494546.76	1266716.07	Аналитический метод	0.1	Закрепление отсутствует
89	494552.61	1266727.86	494552.61	1266727.86	Аналитический метод	0.1	Закрепление отсутствует
90	494559.81	1266746.67	494559.81	1266746.67	Аналитический метод	0.1	Закрепление отсутствует
91	494582.40	1266776.73	494582.40	1266776.73	Аналитический метод	0.1	Закрепление отсутствует
92	494607.15	1266828.57	494607.15	1266828.57	Аналитический метод	0.1	Закрепление отсутствует
93	494613.90	1266849.09	494613.90	1266849.09	Аналитический метод	0.1	Закрепление отсутствует
94	494627.31	1266909.75	494627.31	1266909.75	Аналитический метод	0.1	Закрепление отсутствует
95	494639.10	1266927.75	494639.10	1266927.75	Аналитический метод	0.1	Закрепление отсутствует
96	494652.51	1266938.19	494652.51	1266938.19	Аналитический метод	0.1	Закрепление отсутствует
97	494667.45	1266944.31	494667.45	1266944.31	Аналитический метод	0.1	Закрепление отсутствует
98	494789.31	1267039.44	494789.31	1267039.44	Аналитический метод	0.1	Закрепление отсутствует
99	494791.92	1267049.97	494791.92	1267049.97	Аналитический метод	0.1	Закрепление отсутствует

2. Сведения о характерных точках границ объекта							
Обозначение характерных точек границ	Существующие координаты, м		Измененные (уточненные) координаты, м		Метод определения координат характерной точки	Средняя квадратическая погрешность положения характерной точки (M _t), м	Описание обозначения точки на местности (при наличии)
	X	Y	X	Y			
1	2	3	4	5	6	7	8
100	494804.34	1267067.61	494804.34	1267067.61	Аналитический метод	0.1	Закрепление отсутствует
101	494805.20	1267076.37	494805.20	1267076.37	Аналитический метод	0.1	Закрепление отсутствует
102	494796.36	1267078.13	494796.36	1267078.13	Аналитический метод	0.1	Закрепление отсутствует
103	494775.17	1267048.20	494775.17	1267048.20	Аналитический метод	0.1	Закрепление отсутствует
104	494746.04	1267024.43	494746.04	1267024.43	Аналитический метод	0.1	Закрепление отсутствует
105	494712.47	1266998.90	494712.47	1266998.90	Аналитический метод	0.1	Закрепление отсутствует
106	494670.96	1266973.37	494670.96	1266973.37	Аналитический метод	0.1	Закрепление отсутствует
107	494649.77	1266961.92	494649.77	1266961.92	Аналитический метод	0.1	Закрепление отсутствует
108	494626.82	1266961.92	494626.82	1266961.92	Аналитический метод	0.1	Закрепление отсутствует
109	494618.87	1266946.97	494618.87	1266946.97	Аналитический метод	0.1	Закрепление отсутствует
110	494618.87	1266926.72	494618.87	1266926.72	Аналитический метод	0.1	Закрепление отсутствует
111	494615.33	1266909.99	494615.33	1266909.99	Аналитический метод	0.1	Закрепление отсутствует
112	494610.03	1266897.66	494610.03	1266897.66	Аналитический метод	0.1	Закрепление отсутствует
113	494592.38	1266872.13	494592.38	1266872.13	Аналитический метод	0.1	Закрепление отсутствует
114	494580.00	1266850.13	494580.00	1266850.13	Аналитический метод	0.1	Закрепление отсутствует
115	494565.00	1266817.56	494565.00	1266817.56	Аналитический метод	0.1	Закрепление отсутствует
116	494487.29	1266681.99	494487.29	1266681.99	Аналитический метод	0.1	Закрепление отсутствует
117	494474.03	1266664.38	494474.03	1266664.38	Аналитический метод	0.1	Закрепление отсутствует
118	494463.44	1266659.99	494463.44	1266659.99	Аналитический метод	0.1	Закрепление отсутствует
119	494455.50	1266652.08	494455.50	1266652.08	Аналитический метод	0.1	Закрепление отсутствует
120	494448.39	1266633.54	494448.39	1266633.54	Аналитический метод	0.1	Закрепление отсутствует
121	494438.76	1266623.91	494438.76	1266623.91	Аналитический метод	0.1	Закрепление отсутствует
122	494428.14	1266637.95	494428.14	1266637.95	Аналитический метод	0.1	Закрепление отсутствует
123	494417.52	1266645.06	494417.52	1266645.06	Аналитический метод	0.1	Закрепление отсутствует
124	494374.23	1266639.75	494374.23	1266639.75	Аналитический метод	0.1	Закрепление отсутствует
125	494287.74	1266620.40	494287.74	1266620.40	Аналитический метод	0.1	Закрепление отсутствует

2. Сведения о характерных точках границ объекта							
Обозначение характерных точек границ	Существующие координаты, м		Измененные (уточненные) координаты, м		Метод определения координат характерной точки	Средняя квадратическая погрешность положения характерной точки (M _t), м	Описание обозначения точки на местности (при наличии)
	X	Y	X	Y			
1	2	3	4	5	6	7	8
126	494231.76	1266605.73	494231.76	1266605.73	Аналитический метод	0.1	Закрепление отсутствует
127	494188.56	1266617.97	494188.56	1266617.97	Аналитический метод	0.1	Закрепление отсутствует
128	494152.47	1266629.94	494152.47	1266629.94	Аналитический метод	0.1	Закрепление отсутствует
129	494105.76	1266626.97	494105.76	1266626.97	Аналитический метод	0.1	Закрепление отсутствует
130	494071.11	1266608.97	494071.11	1266608.97	Аналитический метод	0.1	Закрепление отсутствует
131	494047.08	1266583.41	494047.08	1266583.41	Аналитический метод	0.1	Закрепление отсутствует
132	494033.85	1266557.13	494033.85	1266557.13	Аналитический метод	0.1	Закрепление отсутствует
133	494018.73	1266550.47	494018.73	1266550.47	Аналитический метод	0.1	Закрепление отсутствует
134	493985.70	1266539.04	493985.70	1266539.04	Аналитический метод	0.1	Закрепление отсутствует
135	493955.10	1266519.24	493955.10	1266519.24	Аналитический метод	0.1	Закрепление отсутствует
136	493920.27	1266505.02	493920.27	1266505.02	Аналитический метод	0.1	Закрепление отсутствует
137	493877.16	1266492.51	493877.16	1266492.51	Аналитический метод	0.1	Закрепление отсутствует
138	493850.79	1266482.52	493850.79	1266482.52	Аналитический метод	0.1	Закрепление отсутствует
139	493837.56	1266473.16	493837.56	1266473.16	Аналитический метод	0.1	Закрепление отсутствует
140	493809.75	1266428.43	493809.75	1266428.43	Аналитический метод	0.1	Закрепление отсутствует
141	493788.87	1266388.65	493788.87	1266388.65	Аналитический метод	0.1	Закрепление отсутствует
142	493784.37	1266376.41	493784.37	1266376.41	Аналитический метод	0.1	Закрепление отсутствует
143	493789.59	1266350.76	493789.59	1266350.76	Аналитический метод	0.1	Закрепление отсутствует
144	493787.16	1266341.40	493787.16	1266341.40	Аналитический метод	0.1	Закрепление отсутствует
145	493785.72	1266332.40	493785.72	1266332.40	Аналитический метод	0.1	Закрепление отсутствует
146	493807.32	1266308.46	493807.32	1266308.46	Аналитический метод	0.1	Закрепление отсутствует
147	493807.32	1266294.96	493807.32	1266294.96	Аналитический метод	0.1	Закрепление отсутствует
148	493801.74	1266284.88	493801.74	1266284.88	Аналитический метод	0.1	Закрепление отсутствует
149	493793.73	1266277.59	493793.73	1266277.59	Аналитический метод	0.1	Закрепление отсутствует
150	493772.94	1266294.96	493772.94	1266294.96	Аналитический метод	0.1	Закрепление отсутствует
151	493749.99	1266328.62	493749.99	1266328.62	Аналитический метод	0.1	Закрепление отсутствует

2. Сведения о характерных точках границ объекта							
Обозначение характерных точек границ	Существующие координаты, м		Измененные (уточненные) координаты, м		Метод определения координат характерной точки	Средняя квадратическая погрешность положения характерной точки (M _t), м	Описание обозначения точки на местности (при наличии)
	X	Y	X	Y			
1	2	3	4	5	6	7	8
152	493755.03	1266368.31	493755.03	1266368.31	Аналитический метод	0.1	Закрепление отсутствует
153	493749.99	1266410.97	493749.99	1266410.97	Аналитический метод	0.1	Закрепление отсутствует
154	493735.05	1266509.16	493735.05	1266509.16	Аналитический метод	0.1	Закрепление отсутствует
155	493764.93	1266529.95	493764.93	1266529.95	Аналитический метод	0.1	Закрепление отсутствует
156	493774.92	1266545.79	493774.92	1266545.79	Аналитический метод	0.1	Закрепление отсутствует
157	493770.90	1266578.55	493770.90	1266578.55	Аналитический метод	0.1	Закрепление отсутствует
158	493713.18	1266515.10	493713.18	1266515.10	Аналитический метод	0.1	Закрепление отсутствует
159	493684.38	1266528.96	493684.38	1266528.96	Аналитический метод	0.1	Закрепление отсутствует
160	493653.51	1266529.95	493653.51	1266529.95	Аналитический метод	0.1	Закрепление отсутствует
161	493642.53	1266518.07	493642.53	1266518.07	Аналитический метод	0.1	Закрепление отсутствует
162	493637.58	1266504.21	493637.58	1266504.21	Аналитический метод	0.1	Закрепление отсутствует
163	493625.70	1266498.27	493625.70	1266498.27	Аналитический метод	0.1	Закрепление отсутствует
164	493591.86	1266517.08	493591.86	1266517.08	Аналитический метод	0.1	Закрепление отсутствует
165	493580.88	1266496.29	493580.88	1266496.29	Аналитический метод	0.1	Закрепление отсутствует
166	493573.95	1266471.45	493573.95	1266471.45	Аналитический метод	0.1	Закрепление отсутствует
167	493557.03	1266462.54	493557.03	1266462.54	Аналитический метод	0.1	Закрепление отсутствует
168	493544.07	1266461.55	493544.07	1266461.55	Аналитический метод	0.1	Закрепление отсутствует
169	493580.88	1266350.49	493580.88	1266350.49	Аналитический метод	0.1	Закрепление отсутствует
170	493590.87	1266300.90	493590.87	1266300.90	Аналитический метод	0.1	Закрепление отсутствует
171	493606.80	1266199.74	493606.80	1266199.74	Аналитический метод	0.1	Закрепление отсутствует
172	493627.68	1266126.30	493627.68	1266126.30	Аналитический метод	0.1	Закрепление отсутствует
173	493636.77	1266098.76	493636.77	1266098.76	Аналитический метод	0.1	Закрепление отсутствует
174	493640.01	1266089.13	493640.01	1266089.13	Аналитический метод	0.1	Закрепление отсутствует
174	493640.37	1266088.05	-	-	Картометрический метод	1	-
175	493638.30	1266079.23	493638.30	1266079.23	Аналитический метод	0.1	Закрепление отсутствует
176	493624.98	1266064.11	493624.98	1266064.11	Аналитический метод	0.1	Закрепление отсутствует

2. Сведения о характерных точках границ объекта							
Обозначение характерных точек границ	Существующие координаты, м		Измененные (уточненные) координаты, м		Метод определения координат характерной точки	Средняя квадратическая погрешность положения характерной точки (M _t), м	Описание обозначения точки на местности (при наличии)
	X	Y	X	Y			
1	2	3	4	5	6	7	8
177	493624.44	1266049.08	493624.44	1266049.08	Аналитический метод	0.1	Закрепление отсутствует
178	493639.56	1266029.73	493639.56	1266029.73	Аналитический метод	0.1	Закрепление отсутствует
179	493686.18	1265989.95	493686.18	1265989.95	Аналитический метод	0.1	Закрепление отсутствует
180	493735.14	1265958.00	493735.14	1265958.00	Аналитический метод	0.1	Закрепление отсутствует
181	493759.35	1265939.28	493759.35	1265939.28	Аналитический метод	0.1	Закрепление отсутствует
182	493784.64	1265916.06	493784.64	1265916.06	Аналитический метод	0.1	Закрепление отсутствует
183	493806.60	1265895.81	493806.60	1265895.81	Аналитический метод	0.1	Закрепление отсутствует
184	493831.45	1265865.66	493831.45	1265865.66	Аналитический метод	0.1	Закрепление отсутствует
185	493859.89	1265824.00	493859.89	1265824.00	Аналитический метод	0.1	Закрепление отсутствует
186	493877.98	1265781.78	493877.98	1265781.78	Аналитический метод	0.1	Закрепление отсутствует
187	493896.16	1265719.05	493896.16	1265719.05	Аналитический метод	0.1	Закрепление отсутствует
188	493910.65	1265636.97	493910.65	1265636.97	Аналитический метод	0.1	Закрепление отсутствует
189	493910.65	1265619.50	493910.65	1265619.50	Аналитический метод	0.1	Закрепление отсутствует
190	493872.58	1265614.64	493872.58	1265614.64	Аналитический метод	0.1	Закрепление отсутствует
191	493856.83	1265600.16	493856.83	1265600.16	Аналитический метод	0.1	Закрепление отсутствует
192	493859.89	1265580.90	493859.89	1265580.90	Аналитический метод	0.1	Закрепление отсутствует
193	493881.04	1265516.37	493881.04	1265516.37	Аналитический метод	0.1	Закрепление отсутствует
194	493902.82	1265480.73	493902.82	1265480.73	Аналитический метод	0.1	Закрепление отсутствует
195	493905.25	1265468.04	493905.25	1265468.04	Аналитический метод	0.1	Закрепление отсутствует
196	493899.76	1265440.95	493899.76	1265440.95	Аналитический метод	0.1	Закрепление отсутствует
197	493901.02	1265427.63	493901.02	1265427.63	Аналитический метод	0.1	Закрепление отсутствует
198	493916.13	1265428.89	493916.13	1265428.89	Аналитический метод	0.1	Закрепление отсутствует
199	493945.74	1265440.95	493945.74	1265440.95	Аналитический метод	0.1	Закрепление отсутствует
200	494052.30	1265458.41	494052.30	1265458.41	Аналитический метод	0.1	Закрепление отсутствует
201	494068.68	1265450.58	494068.68	1265450.58	Аналитический метод	0.1	Закрепление отсутствует
202	494080.11	1265435.46	494080.11	1265435.46	Аналитический метод	0.1	Закрепление отсутствует

2. Сведения о характерных точках границ объекта							
Обозначение характерных точек границ	Существующие координаты, м		Измененные (уточненные) координаты, м		Метод определения координат характерной точки	Средняя квадратическая погрешность положения характерной точки (Mt), м	Описание обозначения точки на местности (при наличии)
	X	Y	X	Y			
1	2	3	4	5	6	7	8
203	494093.43	1265428.89	494093.43	1265428.89	Аналитический метод	0.1	Закрепление отсутствует
204	494120.07	1265422.86	494120.07	1265422.86	Аналитический метод	0.1	Закрепление отсутствует
205	494069.85	1265401.71	494069.85	1265401.71	Аналитический метод	0.1	Закрепление отсутствует
206	494042.58	1265385.42	494042.58	1265385.42	Аналитический метод	0.1	Закрепление отсутствует
207	494012.97	1265355.90	494012.97	1265355.90	Аналитический метод	0.1	Закрепление отсутствует
208	494002.71	1265317.83	494002.71	1265317.83	Аналитический метод	0.1	Закрепление отсутствует
209	494003.88	1265207.40	494003.88	1265207.40	Аналитический метод	0.1	Закрепление отсутствует
210	494068.59	1265056.83	494068.59	1265056.83	Аналитический метод	0.1	Закрепление отсутствует
211	494078.31	1265106.06	494078.31	1265106.06	Аналитический метод	0.1	Закрепление отсутствует
212	494095.86	1265142.87	494095.86	1265142.87	Аналитический метод	0.1	Закрепление отсутствует
213	494115.21	1265163.39	494115.21	1265163.39	Аналитический метод	0.1	Закрепление отсутствует
214	494147.34	1265179.14	494147.34	1265179.14	Аналитический метод	0.1	Закрепление отсутствует
215	494209.62	1265197.23	494209.62	1265197.23	Аналитический метод	0.1	Закрепление отсутствует
216	494236.89	1265200.20	494236.89	1265200.20	Аналитический метод	0.1	Закрепление отсутствует
217	494210.27	1265180.28	494224.79	1265191.14	Аналитический метод	0.1	Закрепление отсутствует
218	494218.13	1265173.05	494210.27	1265180.28	Аналитический метод	0.1	Закрепление отсутствует
219	494232.05	1265176.07	494218.13	1265173.05	Аналитический метод	0.1	Закрепление отсутствует
220	494218.13	1265157.96	494232.05	1265176.07	Аналитический метод	0.1	Закрепление отсутствует
221	494215.11	1265143.49	494218.13	1265157.96	Аналитический метод	0.1	Закрепление отсутствует
222	494225.39	1265136.86	494215.11	1265143.49	Аналитический метод	0.1	Закрепление отсутствует
223	494239.31	1265140.47	494225.39	1265136.86	Аналитический метод	0.1	Закрепление отсутствует
224	494267.16	1265150.73	494239.31	1265140.47	Аналитический метод	0.1	Закрепление отсутствует
225	494296.82	1265156.76	494267.16	1265150.73	Аналитический метод	0.1	Закрепление отсутствует
226	494307.71	1265138.66	494296.82	1265156.76	Аналитический метод	0.1	Закрепление отсутствует
227	494317.38	1265131.43	494307.71	1265138.66	Аналитический метод	0.1	Закрепление отсутствует
228	494319.20	1265103.66	494317.38	1265131.43	Аналитический метод	0.1	Закрепление отсутствует

2. Сведения о характерных точках границ объекта							
Обозначение характерных точек границ	Существующие координаты, м		Измененные (уточненные) координаты, м		Метод определения координат характерной точки	Средняя квадратическая погрешность положения характерной точки (M _t), м	Описание обозначения точки на местности (при наличии)
	X	Y	X	Y			
1	2	3	4	5	6	7	8
229	494327.67	1265066.87	494319.20	1265103.66	Аналитический метод	0.1	Закрепление отсутствует
230	494345.84	1265036.10	494327.67	1265066.87	Аналитический метод	0.1	Закрепление отсутствует
231	494364.60	1265023.43	494345.84	1265036.10	Аналитический метод	0.1	Закрепление отсутствует
232	494371.86	1265022.83	494364.60	1265023.43	Аналитический метод	0.1	Закрепление отсутствует
233	494369.46	1265048.73	494371.86	1265022.83	Аналитический метод	0.1	Закрепление отсутствует
234	494376.12	1265067.45	494369.46	1265048.73	Аналитический метод	0.1	Закрепление отсутствует
235	494385.75	1265073.48	494376.12	1265067.45	Аналитический метод	0.1	Закрепление отсутствует
236	494403.30	1265066.91	494385.75	1265073.48	Аналитический метод	0.1	Закрепление отсутствует
237	494416.62	1265057.82	494403.30	1265066.91	Аналитический метод	0.1	Закрепление отсутствует
238	494416.08	1265050.62	494416.62	1265057.82	Аналитический метод	0.1	Закрепление отсутствует
239	494418.69	1265041.62	494416.08	1265050.62	Аналитический метод	0.1	Закрепление отсутствует
240	494433.36	1265011.65	494418.69	1265041.62	Аналитический метод	0.1	Закрепление отсутствует
241	494460.18	1264971.96	494433.36	1265011.65	Аналитический метод	0.1	Закрепление отсутствует
242	494469.54	1264965.48	494460.18	1264971.96	Аналитический метод	0.1	Закрепление отсутствует
243	494480.88	1264969.08	494469.54	1264965.48	Аналитический метод	0.1	Закрепление отсутствует
244	494491.86	1264967.10	494480.88	1264969.08	Аналитический метод	0.1	Закрепление отсутствует
245	494505.72	1264954.50	494491.86	1264967.10	Аналитический метод	0.1	Закрепление отсутствует
246	494516.61	1264948.02	494505.72	1264954.50	Аналитический метод	0.1	Закрепление отсутствует
247	494541.45	1264936.32	494516.61	1264948.02	Аналитический метод	0.1	Закрепление отсутствует
248	494564.58	1264916.07	494541.45	1264936.32	Аналитический метод	0.1	Закрепление отсутствует
249	494568.27	1264907.16	494564.58	1264916.07	Аналитический метод	0.1	Закрепление отсутствует
250	494569.08	1264895.01	494568.27	1264907.16	Аналитический метод	0.1	Закрепление отсутствует
251	494576.01	1264886.10	494569.08	1264895.01	Аналитический метод	0.1	Закрепление отсутствует
252	494578.44	1264878.81	494576.01	1264886.10	Аналитический метод	0.1	Закрепление отсутствует
253	494573.94	1264871.88	494578.44	1264878.81	Аналитический метод	0.1	Закрепление отсутствует
254	494562.15	1264866.66	494573.94	1264871.88	Аналитический метод	0.1	Закрепление отсутствует

2. Сведения о характерных точках границ объекта							
Обозначение характерных точек границ	Существующие координаты, м		Измененные (уточненные) координаты, м		Метод определения координат характерной точки	Средняя квадратическая погрешность положения характерной точки (M _t), м	Описание обозначения точки на местности (при наличии)
	X	Y	X	Y			
1	2	3	4	5	6	7	8
255	494555.22	1264858.11	494562.15	1264866.66	Аналитический метод	0.1	Закрепление отсутствует
256	494553.24	1264846.77	494555.22	1264858.11	Аналитический метод	0.1	Закрепление отсутствует
257	494554.41	1264839.12	494553.24	1264846.77	Аналитический метод	0.1	Закрепление отсутствует
258	494563.77	1264819.23	494554.41	1264839.12	Аналитический метод	0.1	Закрепление отсутствует
259	494585.73	1264798.98	494563.77	1264819.23	Аналитический метод	0.1	Закрепление отсутствует
260	494586.09	1264791.33	494585.73	1264798.98	Аналитический метод	0.1	Закрепление отсутствует
261	494582.04	1264762.53	494586.09	1264791.33	Аналитический метод	0.1	Закрепление отсутствует
262	494588.97	1264736.25	494582.04	1264762.53	Аналитический метод	0.1	Закрепление отсутствует
263	494584.47	1264694.49	494588.97	1264736.25	Аналитический метод	0.1	Закрепление отсутствует
264	494586.54	1264671.45	494584.47	1264694.49	Аналитический метод	0.1	Закрепление отсутствует
265	494593.02	1264661.73	494586.54	1264671.45	Аналитический метод	0.1	Закрепление отсутствует
266	494621.10	1264639.41	494593.02	1264661.73	Аналитический метод	0.1	Закрепление отсутствует
267	494632.44	1264628.88	494621.10	1264639.41	Аналитический метод	0.1	Закрепление отсутствует
268	494633.70	1264616.73	494632.44	1264628.88	Аналитический метод	0.1	Закрепление отсутствует
269	494611.74	1264574.61	494633.70	1264616.73	Аналитический метод	0.1	Закрепление отсутствует
270	494614.89	1264557.24	494611.74	1264574.61	Аналитический метод	0.1	Закрепление отсутствует
271	494631.45	1264526.91	494614.89	1264557.24	Аналитический метод	0.1	Закрепление отсутствует
272	494655.57	1264502.88	494631.45	1264526.91	Аналитический метод	0.1	Закрепление отсутствует
273	494678.52	1264516.11	494655.57	1264502.88	Аналитический метод	0.1	Закрепление отсутствует
274	494683.38	1264569.12	494678.52	1264516.11	Аналитический метод	0.1	Закрепление отсутствует
275	494677.32	1264635.33	494683.38	1264569.12	Аналитический метод	0.1	Закрепление отсутствует
276	494672.49	1264696.76	494677.32	1264635.33	Аналитический метод	0.1	Закрепление отсутствует
277	494673.84	1264704.75	494672.49	1264696.76	Аналитический метод	0.1	Закрепление отсутствует
278	494682.12	1264751.01	494673.84	1264704.75	Аналитический метод	0.1	Закрепление отсутствует
279	494714.07	1264768.11	494682.12	1264751.01	Аналитический метод	0.1	Закрепление отсутствует
280	494731.70	1264777.46	494714.07	1264768.11	Аналитический метод	0.1	Закрепление отсутствует

Раздел 4

План границ объекта

Деревня Гребенкино сельского поселения "Деревня Гусево" Медынского района Калужской области



Масштаб 1:8900

Условные обозначения

- - Граница населенного пункта
- - Граница кадастрового квартала
- - Граница земельных участков
- 69 - Кадастровый номер земельного участка
- 1 - Обозначение характерной точки
- - Характерная точка границы
- 40:14:080602 - Номер кадастрового квартала

Подпись _____

Дата " ____ " _____ г.

Место для оттиска печати (при наличии) лица, составившего описание местоположения границ объекта

**Текстовое описание местоположения границ
населенных пунктов, территориальных зон, особо охраняемых природных
территорий, зон с особыми условиями использования территорий**

Прохождение границы		Описание прохождения границы
от точки	до точки	
1	2	3
1	2	-
2	3	-
3	4	-
4	5	-
5	6	-
6	7	-
7	8	-
8	9	-
9	10	-
10	11	-
11	12	-
12	13	-
13	14	-
14	15	-
15	16	-
16	17	-
17	18	-
18	19	-
19	20	-
20	21	-
21	22	-
22	23	-
23	24	-
24	25	-
25	26	-
26	27	-
27	28	-
28	29	-
29	30	-
30	31	-
31	32	-
32	33	-
33	34	-
34	35	-
35	36	-
36	37	-

**Текстовое описание местоположения границ
населенных пунктов, территориальных зон, особо охраняемых природных
территорий, зон с особыми условиями использования территорий**

Прохождение границы		Описание прохождения границы
от точки	до точки	
1	2	3
37	38	-
38	39	-
39	40	-
40	41	-
41	42	-
42	43	-
43	44	-
44	45	-
45	46	-
46	47	-
47	48	-
48	49	-
49	50	-
50	51	-
51	52	-
52	53	-
53	54	-
54	55	-
55	56	-
56	57	-
57	58	-
58	59	-
59	60	-
60	61	-
61	62	-
62	63	-
63	64	-
64	65	-
65	66	-
66	67	-
67	68	-
68	69	-
69	70	-
70	71	-
71	72	-
72	73	-

**Текстовое описание местоположения границ
населенных пунктов, территориальных зон, особо охраняемых природных
территорий, зон с особыми условиями использования территорий**

Прохождение границы		Описание прохождения границы
от точки	до точки	
1	2	3
73	74	-
74	75	-
75	76	-
76	77	-
77	78	-
78	79	-
79	80	-
80	81	-
81	82	-
82	83	-
83	84	-
84	85	-
85	86	-
86	87	-
87	88	-
88	89	-
89	90	-
90	91	-
91	92	-
92	93	-
93	94	-
94	95	-
95	96	-
96	97	-
97	98	-
98	99	-
99	100	-
100	101	-
101	102	-
102	103	-
103	104	-
104	105	-
105	106	-
106	107	-
107	108	-
108	109	-

**Текстовое описание местоположения границ
населенных пунктов, территориальных зон, особо охраняемых природных
территорий, зон с особыми условиями использования территорий**

Прохождение границы		Описание прохождения границы
от точки	до точки	
1	2	3
109	110	-
110	111	-
111	112	-
112	113	-
113	114	-
114	115	-
115	116	-
116	117	-
117	118	-
118	119	-
119	120	-
120	121	-
121	122	-
122	123	-
123	124	-
124	125	-
125	126	-
126	127	-
127	128	-
128	129	-
129	130	-
130	131	-
131	132	-
132	133	-
133	134	-
134	135	-
135	136	-
136	137	-
137	138	-
138	139	-
139	140	-
140	141	-
141	142	-
142	143	-
143	144	-
144	145	-

**Текстовое описание местоположения границ
населенных пунктов, территориальных зон, особо охраняемых природных
территорий, зон с особыми условиями использования территорий**

Прохождение границы		Описание прохождения границы
от точки	до точки	
1	2	3
145	146	-
146	147	-
147	148	-
148	149	-
149	150	-
150	151	-
151	152	-
152	153	-
153	154	-
154	155	-
155	156	-
156	157	-
157	158	-
158	159	-
159	160	-
160	161	-
161	162	-
162	163	-
163	164	-
164	165	-
165	166	-
166	167	-
167	168	-
168	169	-
169	170	-
170	171	-
171	172	-
172	173	-
173	174	-
174	175	-
175	176	-
176	177	-
177	178	-
178	179	-
179	180	-
180	181	-

**Текстовое описание местоположения границ
населенных пунктов, территориальных зон, особо охраняемых природных
территорий, зон с особыми условиями использования территорий**

Прохождение границы		Описание прохождения границы
от точки	до точки	
1	2	3
181	182	-
182	183	-
183	184	-
184	185	-
185	186	-
186	187	-
187	188	-
188	189	-
189	190	-
190	191	-
191	192	-
192	193	-
193	194	-
194	195	-
195	196	-
196	197	-
197	198	-
198	199	-
199	200	-
200	201	-
201	202	-
202	203	-
203	204	-
204	205	-
205	206	-
206	207	-
207	208	-
208	209	-
209	210	-
210	211	-
211	212	-
212	213	-
213	214	-
214	215	-
215	216	-
216	217	-

**Текстовое описание местоположения границ
населенных пунктов, территориальных зон, особо охраняемых природных
территорий, зон с особыми условиями использования территорий**

Прохождение границы		Описание прохождения границы
от точки	до точки	
1	2	3
217	218	-
218	219	-
219	220	-
220	221	-
221	222	-
222	223	-
223	224	-
224	225	-
225	226	-
226	227	-
227	228	-
228	229	-
229	230	-
230	231	-
231	232	-
232	233	-
233	234	-
234	235	-
235	236	-
236	237	-
237	238	-
238	239	-
239	240	-
240	241	-
241	242	-
242	243	-
243	244	-
244	245	-
245	246	-
246	247	-
247	248	-
248	249	-
249	250	-
250	251	-
251	252	-
252	253	-

**Текстовое описание местоположения границ
населенных пунктов, территориальных зон, особо охраняемых природных
территорий, зон с особыми условиями использования территорий**

Прохождение границы		Описание прохождения границы
от точки	до точки	
1	2	3
253	254	-
254	255	-
255	256	-
256	257	-
257	258	-
258	259	-
259	260	-
260	261	-
261	262	-
262	263	-
263	264	-
264	265	-
265	266	-
266	267	-
267	268	-
268	269	-
269	270	-
270	271	-
271	272	-
272	273	-
273	274	-
274	275	-
275	276	-
276	277	-
277	278	-
278	279	-
279	280	-
280	281	-
281	282	-
282	283	-
283	284	-
284	285	-
285	286	-
286	287	-
287	288	-
288	289	-

**Текстовое описание местоположения границ
населенных пунктов, территориальных зон, особо охраняемых природных
территорий, зон с особыми условиями использования территорий**

Прохождение границы		Описание прохождения границы
от точки	до точки	
1	2	3
289	290	-
290	291	-
291	292	-
292	293	-
293	294	-
294	295	-
295	296	-
296	1	-

ОПИСАНИЕ МЕСТОПОЛОЖЕНИЯ ГРАНИЦ

Деревня Прокшино сельского поселения "Деревня Гусево" Медынского района Калужской области

(наименование объекта, местоположение границ которого описано (далее - объект))

Раздел 1

Сведения об объекте

№ п/п	Характеристики объекта	Описание характеристик
1	2	3
1.	Местоположение объекта	249954, Калужская область, район Медынский, сельское поселение "Деревня Гусево", деревня Прокшино
2.	Площадь объекта +/- величина погрешности определения площади (P +/- Дельта P)	311818 +/- 195 м ²
3.	Иные характеристики объекта	-

Раздел 2

Сведения о местоположении границ объекта

1. Система координат -

2. Сведения о характерных точках границ объекта

Обозначение характерных точек границ	Координаты, м		Метод определения координат характерной точки	Средняя квадратическая погрешность положения характерной точки (Mt), м	Описание обозначения точки на местности (при наличии)
	X	Y			
1	2	3	4	5	6
-	-	-	-	-	-

3. Сведения о характерных точках части (частей) границы объекта

Обозначение характерных точек части границы	Координаты, м		Метод определения координат характерной точки	Средняя квадратическая погрешность положения характерной точки (Mt), м	Описание обозначения точки на местности (при наличии)
	X	Y			
1	2	3	4	5	6
-	-	-	-	-	-

Раздел 3

Сведения о местоположении измененных (уточненных) границ объекта

1. Система координат МСК-40

2. Сведения о характерных точках границ объекта

Обозначение характерных точек границ	Существующие координаты, м		Измененные (уточненные) координаты, м		Метод определения координат характерной точки	Средняя квадратическая погрешность положения характерной точки (Mt), м	Описание обозначения точки на местности (при наличии)
	X	Y	X	Y			
1	2	3	4	5	6	7	8
1	489206.97	1258438.49	489206.97	1258438.49	Аналитический метод	0.1	Закрепление отсутствует
2	489231.18	1258464.24	489231.18	1258464.24	Аналитический метод	0.1	Закрепление отсутствует
3	489245.67	1258451.64	489245.67	1258451.64	Аналитический метод	0.1	Закрепление отсутствует
4	489254.76	1258415.46	489254.76	1258415.46	Аналитический метод	0.1	Закрепление отсутствует
5	489231.18	1258371.99	489231.18	1258371.99	Аналитический метод	0.1	Закрепление отсутствует
6	489278.34	1258373.79	489278.34	1258373.79	Аналитический метод	0.1	Закрепление отсутствует
7	489300.17	1258411.80	489300.17	1258411.80	Аналитический метод	0.1	Закрепление отсутствует
8	489280.23	1258482.33	489280.23	1258482.33	Аналитический метод	0.1	Закрепление отсутствует
9	489280.23	1258524.00	489280.23	1258524.00	Аналитический метод	0.1	Закрепление отсутствует
10	489295.98	1258602.43	489295.98	1258602.43	Аналитический метод	0.1	Закрепление отсутствует
11	489267.29	1258626.39	489267.29	1258626.39	Аналитический метод	0.1	Закрепление отсутствует
12	489224.77	1258665.54	489224.77	1258665.54	Аналитический метод	0.1	Закрепление отсутствует
13	489148.49	1258731.69	489148.49	1258731.69	Аналитический метод	0.1	Закрепление отсутствует
14	489086.39	1258774.21	489086.39	1258774.21	Аналитический метод	0.1	Закрепление отсутствует
15	489010.80	1258833.27	489010.80	1258833.27	Аналитический метод	0.1	Закрепление отсутствует
16	488977.38	1258853.52	488977.38	1258853.52	Аналитический метод	0.1	Закрепление отсутствует
17	488970.97	1258866.01	488970.97	1258866.01	Аналитический метод	0.1	Закрепление отсутствует
18	489002.70	1258900.77	489002.70	1258900.77	Аналитический метод	0.1	Закрепление отсутствует
19	489046.23	1258949.37	489046.23	1258949.37	Аналитический метод	0.1	Закрепление отсутствует
20	489042.69	1258963.38	489042.69	1258963.38	Аналитический метод	0.1	Закрепление отсутствует
21	489044.38	1258966.42	489044.38	1258966.42	Аналитический метод	0.1	Закрепление отсутствует
22	489063.11	1258967.60	489063.11	1258967.60	Аналитический метод	0.1	Закрепление отсутствует

2. Сведения о характерных точках границ объекта							
Обозначение характерных точек границ	Существующие координаты, м		Измененные (уточненные) координаты, м		Метод определения координат характерной точки	Средняя квадратическая погрешность положения характерной точки (M _t), м	Описание обозначения точки на местности (при наличии)
	X	Y	X	Y			
1	2	3	4	5	6	7	8
23	489075.26	1258972.66	489075.26	1258972.66	Аналитический метод	0.1	Закрепление отсутствует
24	489102.59	1258994.26	489102.59	1258994.26	Аналитический метод	0.1	Закрепление отсутствует
25	489153.97	1259058.30	489153.97	1259058.30	Аналитический метод	0.1	Закрепление отсутствует
26	489136.90	1259093.92	489136.90	1259093.92	Аналитический метод	0.1	Закрепление отсутствует
27	488884.52	1259307.50	488884.52	1259307.50	Аналитический метод	0.1	Закрепление отсутствует
28	488659.07	1259440.43	488659.07	1259440.43	Аналитический метод	0.1	Закрепление отсутствует
29	488572.29	1259493.75	488572.29	1259493.75	Аналитический метод	0.1	Закрепление отсутствует
30	488485.17	1259537.22	488485.17	1259537.22	Аналитический метод	0.1	Закрепление отсутствует
31	488402.28	1259561.88	488402.28	1259561.88	Аналитический метод	0.1	Закрепление отсутствует
32	488404.25	1259522.84	488404.25	1259522.84	Аналитический метод	0.1	Закрепление отсутствует
33	488392.40	1259455.13	488392.40	1259455.13	Аналитический метод	0.1	Закрепление отсутствует
34	488389.14	1259450.46	488389.14	1259450.46	Аналитический метод	0.1	Закрепление отсутствует
35	488360.16	1259409.06	488360.16	1259409.06	Аналитический метод	0.1	Закрепление отсутствует
36	488354.40	1259383.50	488354.40	1259383.50	Аналитический метод	0.1	Закрепление отсутствует
37	488359.53	1259369.64	488359.53	1259369.64	Аналитический метод	0.1	Закрепление отсутствует
38	488370.87	1259359.92	488370.87	1259359.92	Аналитический метод	0.1	Закрепление отсутствует
39	488350.89	1259347.23	488350.89	1259347.23	Аналитический метод	0.1	Закрепление отсутствует
40	488352.69	1259332.74	488352.69	1259332.74	Аналитический метод	0.1	Закрепление отсутствует
41	488379.96	1259320.05	488379.96	1259320.05	Аналитический метод	0.1	Закрепление отсутствует
42	488385.36	1259305.56	488385.36	1259305.56	Аналитический метод	0.1	Закрепление отсутствует
43	488418.03	1259283.87	488418.03	1259283.87	Аналитический метод	0.1	Закрепление отсутствует
44	488445.30	1259278.47	488445.30	1259278.47	Аналитический метод	0.1	Закрепление отсутствует
45	488490.66	1259226.00	488490.66	1259226.00	Аналитический метод	0.1	Закрепление отсутствует
46	488526.93	1259195.22	488526.93	1259195.22	Аналитический метод	0.1	Закрепление отсутствует
47	488555.55	1259182.26	488555.55	1259182.26	Аналитический метод	0.1	Закрепление отсутствует
48	488566.89	1259177.13	488566.89	1259177.13	Аналитический метод	0.1	Закрепление отсутствует

Раздел 4

План границ объекта

Деревня Прокшино сельского поселения "Деревня Гусево" Медынского района Калужской области



Масштаб 1:7000

Условные обозначения

- - Граница кадастрового квартала
- - Граница населенного пункта
- - Граница земельных участков
- 69 - Кадастровый номер земельного участка
- 1 - Обозначение характерной точки
- - Характерная точка границы
- 40:14:080603** - Номер кадастрового квартала

Подпись _____

Дата " ____ " ____ г.

Место для оттиска печати (при наличии) лица, составившего описание местоположения границ объекта

**Текстовое описание местоположения границ
населенных пунктов, территориальных зон, особо охраняемых природных
территорий, зон с особыми условиями использования территорий**

Прохождение границы		Описание прохождения границы
от точки	до точки	
1	2	3
1	2	-
2	3	-
3	4	-
4	5	-
5	6	-
6	7	-
7	8	-
8	9	-
9	10	-
10	11	-
11	12	-
12	13	-
13	14	-
14	15	-
15	16	-
16	17	-
17	18	-
18	19	-
19	20	-
20	21	-
21	22	-
22	23	-
23	24	-
24	25	-
25	26	-
26	27	-
27	28	-
28	29	-
29	30	-
30	31	-
31	32	-
32	33	-
33	34	-
34	35	-
35	36	-
36	37	-

**Текстовое описание местоположения границ
населенных пунктов, территориальных зон, особо охраняемых природных
территорий, зон с особыми условиями использования территорий**

Прохождение границы		Описание прохождения границы
от точки	до точки	
1	2	3
37	38	-
38	39	-
39	40	-
40	41	-
41	42	-
42	43	-
43	44	-
44	45	-
45	46	-
46	47	-
47	48	-
48	49	-
49	50	-
50	51	-
51	52	-
52	53	-
53	54	-
54	55	-
55	56	-
56	57	-
57	58	-
58	59	-
59	60	-
60	61	-
61	62	-
62	63	-
63	1	-

ОПИСАНИЕ МЕСТОПОЛОЖЕНИЯ ГРАНИЦ

Деревня Рокотино сельского поселения "Деревня Гусево" Медынского района Калужской области

(наименование объекта, местоположение границ которого описано (далее - объект))

Раздел 1

Сведения об объекте

№ п/п	Характеристики объекта	Описание характеристик
1	2	3
1.	Местоположение объекта	249954, Калужская область, район Медынский, сельское поселение "Деревня Гусево", деревня Рокотино
2.	Площадь объекта +/- величина погрешности определения площади (Р +/- Дельта Р)	669591 +/- 286 м ²
3.	Иные характеристики объекта	-

Раздел 2

Сведения о местоположении границ объекта

1. Система координат -

2. Сведения о характерных точках границ объекта

Обозначение характерных точек границ	Координаты, м		Метод определения координат характерной точки	Средняя квадратическая погрешность положения характерной точки (Mt), м	Описание обозначения точки на местности (при наличии)
	X	Y			
1	2	3	4	5	6
-	-	-	-	-	-

3. Сведения о характерных точках части (частей) границы объекта

Обозначение характерных точек части границы	Координаты, м		Метод определения координат характерной точки	Средняя квадратическая погрешность положения характерной точки (Mt), м	Описание обозначения точки на местности (при наличии)
	X	Y			
1	2	3	4	5	6
-	-	-	-	-	-

Раздел 3

Сведения о местоположении измененных (уточненных) границ объекта

1. Система координат МСК-40

2. Сведения о характерных точках границ объекта

Обозначение характерных точек границ	Существующие координаты, м		Измененные (уточненные) координаты, м		Метод определения координат характерной точки	Средняя квадратическая погрешность положения характерной точки (Mt), м	Описание обозначения точки на местности (при наличии)
	X	Y	X	Y			
1	2	3	4	5	6	7	8
1	486440.28	1260570.33	486440.28	1260570.33	Аналитический метод	0.1	Закрепление отсутствует
2	486446.40	1260596.52	486446.40	1260596.52	Аналитический метод	0.1	Закрепление отсутствует
3	486471.15	1260619.56	486471.15	1260619.56	Аналитический метод	0.1	Закрепление отсутствует
4	486502.02	1260619.56	486502.02	1260619.56	Аналитический метод	0.1	Закрепление отсутствует
5	486537.57	1260613.44	486537.57	1260613.44	Аналитический метод	0.1	Закрепление отсутствует
6	486556.02	1260594.90	486556.02	1260594.90	Аналитический метод	0.1	Закрепление отсутствует
7	486569.97	1260558.00	486569.97	1260558.00	Аналитический метод	0.1	Закрепление отсутствует
8	486593.10	1260519.57	486593.10	1260519.57	Аналитический метод	0.1	Закрепление отсутствует
9	486642.51	1260470.25	486642.51	1260470.25	Аналитический метод	0.1	Закрепление отсутствует
10	486693.45	1260467.19	486693.45	1260467.19	Аналитический метод	0.1	Закрепление отсутствует
11	486732.93	1260443.12	486732.93	1260443.12	Аналитический метод	0.1	Закрепление отсутствует
12	486867.24	1260226.08	486867.24	1260226.08	Аналитический метод	0.1	Закрепление отсутствует
13	486892.62	1260231.75	486892.62	1260231.75	Аналитический метод	0.1	Закрепление отсутствует
14	487016.19	1260290.25	487016.19	1260290.25	Аналитический метод	0.1	Закрепление отсутствует
15	487093.32	1260307.17	487093.32	1260307.17	Аналитический метод	0.1	Закрепление отсутствует
16	487199.88	1260282.51	487199.88	1260282.51	Аналитический метод	0.1	Закрепление отсутствует
17	487249.57	1260256.66	487249.57	1260256.66	Аналитический метод	0.1	Закрепление отсутствует
18	487332.63	1260265.59	487332.63	1260265.59	Аналитический метод	0.1	Закрепление отсутствует
19	487417.59	1260280.98	487417.59	1260280.98	Аналитический метод	0.1	Закрепление отсутствует
20	487459.26	1260302.49	487459.26	1260302.49	Аналитический метод	0.1	Закрепление отсутствует
21	487465.23	1260304.54	487465.23	1260304.54	Аналитический метод	0.1	Закрепление отсутствует
22	487475.52	1260329.05	487475.52	1260329.05	Аналитический метод	0.1	Закрепление отсутствует

2. Сведения о характерных точках границ объекта							
Обозначение характерных точек границ	Существующие координаты, м		Измененные (уточненные) координаты, м		Метод определения координат характерной точки	Средняя квадратическая погрешность положения характерной точки (M _t), м	Описание обозначения точки на местности (при наличии)
	X	Y	X	Y			
1	2	3	4	5	6	7	8
23	487491.04	1260371.92	487491.04	1260371.92	Аналитический метод	0.1	Закрепление отсутствует
24	487505.36	1260416.94	487505.36	1260416.94	Аналитический метод	0.1	Закрепление отсутствует
25	487515.68	1260449.20	487515.68	1260449.20	Аналитический метод	0.1	Закрепление отсутствует
26	487514.33	1260467.43	487514.33	1260467.43	Аналитический метод	0.1	Закрепление отсутствует
27	487518.38	1260506.59	487518.38	1260506.59	Аналитический метод	0.1	Закрепление отсутствует
28	487537.92	1260532.26	487537.92	1260532.26	Аналитический метод	0.1	Закрепление отсутствует
29	487557.18	1260565.65	487557.18	1260565.65	Аналитический метод	0.1	Закрепление отсутствует
30	487564.61	1260602.10	487564.61	1260602.10	Аналитический метод	0.1	Закрепление отсутствует
31	487572.03	1260634.86	487572.03	1260634.86	Аналитический метод	0.1	Закрепление отсутствует
32	487575.41	1260660.16	487575.41	1260660.16	Аналитический метод	0.1	Закрепление отсутствует
33	487580.82	1260692.88	487580.82	1260692.88	Аналитический метод	0.1	Закрепление отсутствует
34	487594.30	1260738.11	487594.30	1260738.11	Аналитический метод	0.1	Закрепление отсутствует
35	487602.72	1260779.94	487602.72	1260779.94	Аналитический метод	0.1	Закрепление отсутствует
36	487623.29	1260848.45	487623.29	1260848.45	Аналитический метод	0.1	Закрепление отсутствует
37	487635.81	1260889.30	487635.81	1260889.30	Аналитический метод	0.1	Закрепление отсутствует
38	487639.17	1260915.66	487639.17	1260915.66	Аналитический метод	0.1	Закрепление отсутствует
39	487639.48	1260924.41	487639.48	1260924.41	Аналитический метод	0.1	Закрепление отсутствует
40	487640.47	1260956.36	487640.47	1260956.36	Аналитический метод	0.1	Закрепление отсутствует
41	487640.88	1260969.93	487640.88	1260969.93	Аналитический метод	0.1	Закрепление отсутствует
42	487637.18	1261022.56	487637.18	1261022.56	Аналитический метод	0.1	Закрепление отсутствует
43	487634.13	1261071.90	487634.13	1261071.90	Аналитический метод	0.1	Закрепление отсутствует
44	487635.48	1261126.89	487635.48	1261126.89	Аналитический метод	0.1	Закрепление отсутствует
45	487639.17	1261178.55	487639.17	1261178.55	Аналитический метод	0.1	Закрепление отсутствует
46	487642.07	1261199.89	487642.07	1261199.89	Аналитический метод	0.1	Закрепление отсутствует
47	487643.54	1261210.82	487638.67	1261200.04	Аналитический метод	0.1	Закрепление отсутствует
48	487646.46	1261232.73	487639.86	1261210.98	Аналитический метод	0.1	Закрепление отсутствует

2. Сведения о характерных точках границ объекта							
Обозначение характерных точек границ	Существующие координаты, м		Измененные (уточненные) координаты, м		Метод определения координат характерной точки	Средняя квадратическая погрешность положения характерной точки (Mt), м	Описание обозначения точки на местности (при наличии)
	X	Y	X	Y			
1	2	3	4	5	6	7	8
49	487660.46	1261281.79	487643.54	1261210.82	Аналитический метод	0.1	Закрепление отсутствует
50	487688.81	1261357.40	487646.46	1261232.73	Аналитический метод	0.1	Закрепление отсутствует
51	487699.92	1261396.53	487660.46	1261281.79	Аналитический метод	0.1	Закрепление отсутствует
52	487707.71	1261441.08	487688.81	1261357.40	Аналитический метод	0.1	Закрепление отсутствует
53	487713.12	1261478.26	487699.92	1261396.53	Аналитический метод	0.1	Закрепление отсутствует
54	487710.90	1261482.93	487707.71	1261441.08	Аналитический метод	0.1	Закрепление отсутствует
55	487683.09	1261416.78	487713.12	1261478.26	Аналитический метод	0.1	Закрепление отсутствует
56	487653.84	1261421.37	487710.90	1261482.93	Аналитический метод	0.1	Закрепление отсутствует
57	487627.56	1261410.66	487683.09	1261416.78	Аналитический метод	0.1	Закрепление отсутствует
58	487607.49	1261378.35	487653.84	1261421.37	Аналитический метод	0.1	Закрепление отсутствует
59	487592.01	1261321.38	487627.56	1261410.66	Аналитический метод	0.1	Закрепление отсутствует
60	487568.88	1261282.86	487607.49	1261378.35	Аналитический метод	0.1	Закрепление отсутствует
61	487511.73	1261275.21	487592.01	1261321.38	Аналитический метод	0.1	Закрепление отсутствует
62	487508.67	1261256.76	487568.88	1261282.86	Аналитический метод	0.1	Закрепление отсутствует
63	487488.60	1261253.61	487511.73	1261275.21	Аналитический метод	0.1	Закрепление отсутствует
64	487473.12	1261255.23	487508.67	1261256.76	Аналитический метод	0.1	Закрепление отсутствует
65	487454.67	1261221.30	487488.60	1261253.61	Аналитический метод	0.1	Закрепление отсутствует
66	487449.99	1261207.44	487473.12	1261255.23	Аналитический метод	0.1	Закрепление отсутствует
67	487426.86	1261204.38	487454.67	1261221.30	Аналитический метод	0.1	Закрепление отсутствует
68	487419.12	1261184.40	487449.99	1261207.44	Аналитический метод	0.1	Закрепление отсутствует
69	487377.45	1261176.66	487426.86	1261204.38	Аналитический метод	0.1	Закрепление отсутствует
70	487371.24	1261156.68	487419.12	1261184.40	Аналитический метод	0.1	Закрепление отсутствует
71	487385.19	1261073.61	487377.45	1261176.66	Аналитический метод	0.1	Закрепление отсутствует
72	487357.38	1261044.36	487371.24	1261156.68	Аналитический метод	0.1	Закрепление отсутствует
73	487321.83	1261030.50	487385.19	1261073.61	Аналитический метод	0.1	Закрепление отсутствует
74	487295.64	1261048.95	487357.38	1261044.36	Аналитический метод	0.1	Закрепление отсутствует

2. Сведения о характерных точках границ объекта							
Обозначение характерных точек границ	Существующие координаты, м		Измененные (уточненные) координаты, м		Метод определения координат характерной точки	Средняя квадратическая погрешность положения характерной точки (Mt), м	Описание обозначения точки на местности (при наличии)
	X	Y	X	Y			
1	2	3	4	5	6	7	8
75	487257.03	1261067.40	487321.83	1261030.50	Аналитический метод	0.1	Закрепление отсутствует
76	487195.29	1261052.01	487295.64	1261048.95	Аналитический метод	0.1	Закрепление отсутствует
77	487138.14	1261032.03	487257.03	1261067.40	Аналитический метод	0.1	Закрепление отсутствует
78	487094.85	1261007.37	487195.29	1261052.01	Аналитический метод	0.1	Закрепление отсутствует
79	487057.86	1261007.37	487138.14	1261032.03	Аналитический метод	0.1	Закрепление отсутствует
80	487036.26	1261035.09	487094.85	1261007.37	Аналитический метод	0.1	Закрепление отсутствует
81	487030.05	1261035.09	487057.86	1261007.37	Аналитический метод	0.1	Закрепление отсутствует
82	487024.20	1261032.30	487036.26	1261035.09	Аналитический метод	0.1	Закрепление отсутствует
82	487010.16	1261011.60	-	-	Картометрический метод	1	-
83	487009.83	1260999.81	487024.20	1261032.30	Аналитический метод	0.1	Закрепление отсутствует
84	487011.27	1260987.67	487010.16	1261011.60	Аналитический метод	0.1	Закрепление отсутствует
85	487021.09	1260963.24	487009.83	1260999.81	Аналитический метод	0.1	Закрепление отсутствует
86	487028.22	1260954.72	487011.27	1260987.67	Аналитический метод	0.1	Закрепление отсутствует
87	487032.76	1260838.35	487021.09	1260963.24	Аналитический метод	0.1	Закрепление отсутствует
88	487026.73	1260796.37	487028.22	1260954.72	Аналитический метод	0.1	Закрепление отсутствует
89	487018.62	1260777.42	487032.76	1260838.35	Аналитический метод	0.1	Закрепление отсутствует
90	486986.40	1260765.72	487026.73	1260796.37	Аналитический метод	0.1	Закрепление отсутствует
91	486950.13	1260747.65	487018.62	1260777.42	Аналитический метод	0.1	Закрепление отсутствует
92	486858.71	1260747.65	486986.40	1260765.72	Аналитический метод	0.1	Закрепление отсутствует
93	486841.81	1260759.69	486950.13	1260747.65	Аналитический метод	0.1	Закрепление отсутствует
94	486858.60	1260794.52	486858.71	1260747.65	Аналитический метод	0.1	Закрепление отсутствует
95	486874.44	1260834.03	486841.81	1260759.69	Аналитический метод	0.1	Закрепление отсутствует
96	486874.44	1260866.25	486858.60	1260794.52	Аналитический метод	0.1	Закрепление отсутствует
97	486844.38	1260876.96	486874.44	1260834.03	Аналитический метод	0.1	Закрепление отсутствует
98	486832.41	1260829.26	486874.44	1260866.25	Аналитический метод	0.1	Закрепление отсутствует
99	486813.60	1260797.49	486844.38	1260876.96	Аналитический метод	0.1	Закрепление отсутствует

2. Сведения о характерных точках границ объекта							
Обозначение характерных точек границ	Существующие координаты, м		Измененные (уточненные) координаты, м		Метод определения координат характерной точки	Средняя квадратическая погрешность положения характерной точки (Mt), м	Описание обозначения точки на местности (при наличии)
	X	Y	X	Y			
1	2	3	4	5	6	7	8
100	486781.06	1260785.16	486832.41	1260829.26	Аналитический метод	0.1	Закрепление отсутствует
101	486770.31	1260765.27	486813.60	1260797.49	Аналитический метод	0.1	Закрепление отсутствует
102	486692.10	1260739.79	486781.06	1260785.16	Аналитический метод	0.1	Закрепление отсутствует
103	486631.98	1260725.49	486770.31	1260765.27	Аналитический метод	0.1	Закрепление отсутствует
104	486632.88	1260720.63	486692.10	1260739.79	Аналитический метод	0.1	Закрепление отсутствует
105	486628.65	1260719.64	486631.98	1260725.49	Аналитический метод	0.1	Закрепление отсутствует
106	486631.71	1260656.46	486632.88	1260720.63	Аналитический метод	0.1	Закрепление отсутствует
107	486622.44	1260641.07	486628.65	1260719.64	Аналитический метод	0.1	Закрепление отсутствует
108	486586.98	1260673.47	486631.71	1260656.46	Аналитический метод	0.1	Закрепление отсутствует
109	486571.50	1260670.32	486622.44	1260641.07	Аналитический метод	0.1	Закрепление отсутствует
110	486551.43	1260628.83	486586.98	1260673.47	Аналитический метод	0.1	Закрепление отсутствует
111	486517.50	1260636.48	486571.50	1260670.32	Аналитический метод	0.1	Закрепление отсутствует
112	486485.01	1260658.08	486551.43	1260628.83	Аналитический метод	0.1	Закрепление отсутствует
113	486412.47	1260673.47	486517.50	1260636.48	Аналитический метод	0.1	Закрепление отсутствует
114	486409.41	1260636.48	486485.01	1260658.08	Аналитический метод	0.1	Закрепление отсутствует
115	486366.12	1260639.54	486412.47	1260673.47	Аналитический метод	0.1	Закрепление отсутствует
116	486363.06	1260614.97	486409.41	1260636.48	Аналитический метод	0.1	Закрепление отсутствует
117	486336.87	1260599.58	486366.12	1260639.54	Аналитический метод	0.1	Закрепление отсутствует
118	486312.35	1260597.27	486363.06	1260614.97	Аналитический метод	0.1	Закрепление отсутствует
119	486440.28	1260545.67	486336.87	1260599.58	Аналитический метод	0.1	Закрепление отсутствует
120	-	-	486312.35	1260597.27	Аналитический метод	0.1	Закрепление отсутствует
121	-	-	486440.28	1260545.67	Аналитический метод	0.1	Закрепление отсутствует
1	486440.28	1260570.33	486440.28	1260570.33	Аналитический метод	0.1	Закрепление отсутствует

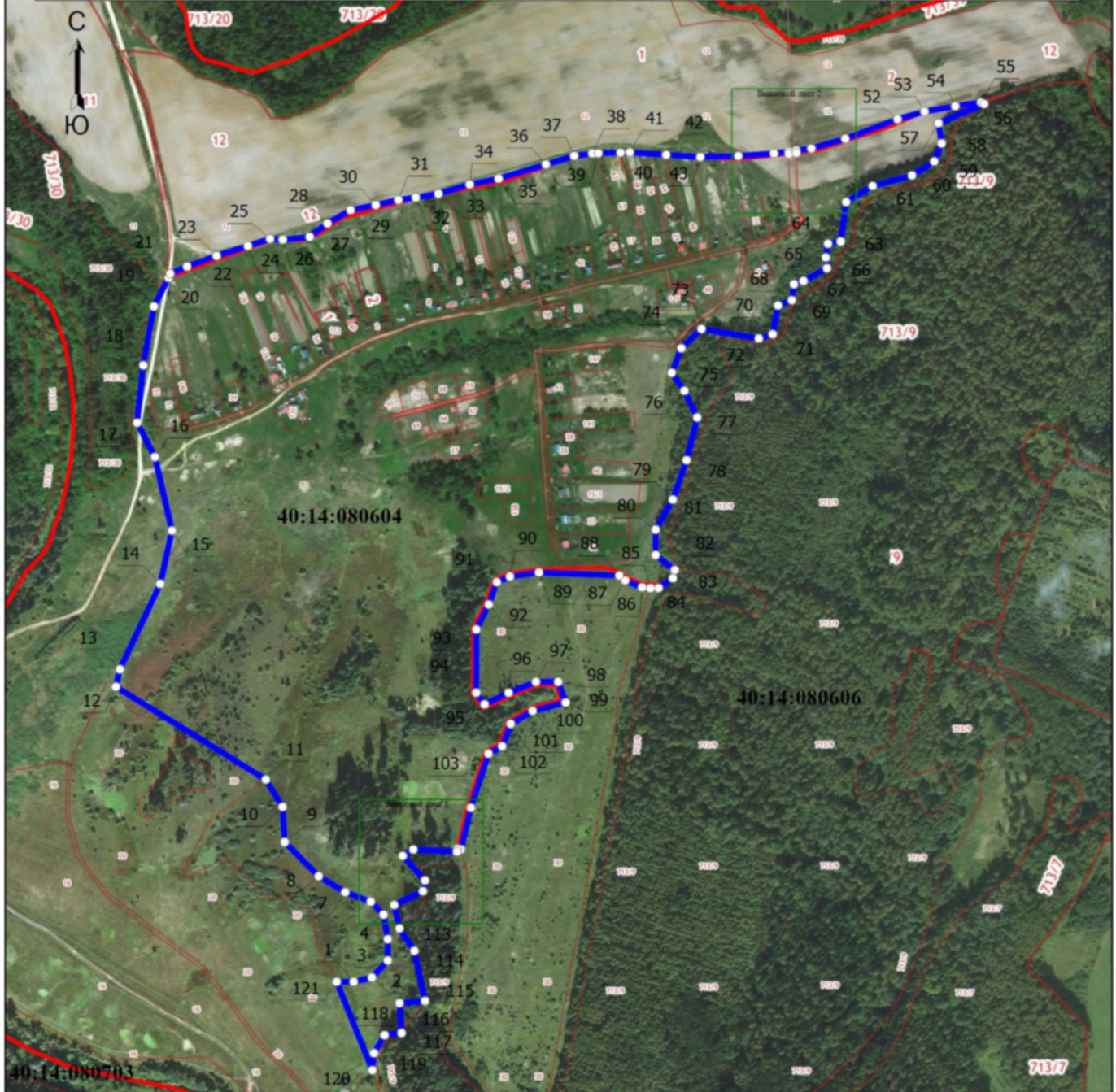
3. Сведения о характерных точках части (частей) границы объекта

Обозначение характерных точек части границы	Существующие координаты, м		Измененные (уточненные) координаты, м		Метод определения координат характерной точки	Средняя квадратическая погрешность положения характерной точки (Mt), м	Описание обозначения точки на местности (при наличии)
	X	Y	X	Y			
1	2	3	4	5	6	7	8
-	-	-	-	-	-	-	

Раздел 4

План границ объекта

Деревня Рокотино сельского поселения "Деревня Гусево" Медынского района Калужской области



Масштаб 1:8900

Условные обозначения

- - Граница населенного пункта
- - Граница кадастрового квартала
- - Граница земельных участков
- 69 - Кадастровый номер земельного участка
- 1 - Обозначение характерной точки
- - Характерная точка границы
- 40:14:080606 - Номер кадастрового квартала

Подпись _____

Дата " ____ " ____ г.

Место для оттиска печати (при наличии) лица, составившего описание местоположения границ объекта

Раздел 4

План границ объекта

Выносной лист 1



Масштаб 1:1000

Условные обозначения

- - Граница населенного пункта
- - Граница кадастрового квартала
- - Граница земельных участков
- 69 - Кадастровый номер земельного участка
- 1 - Обозначение характерной точки
- - Характерная точка границы
- 40:14:080606** - Номер кадастрового квартала

Подпись _____

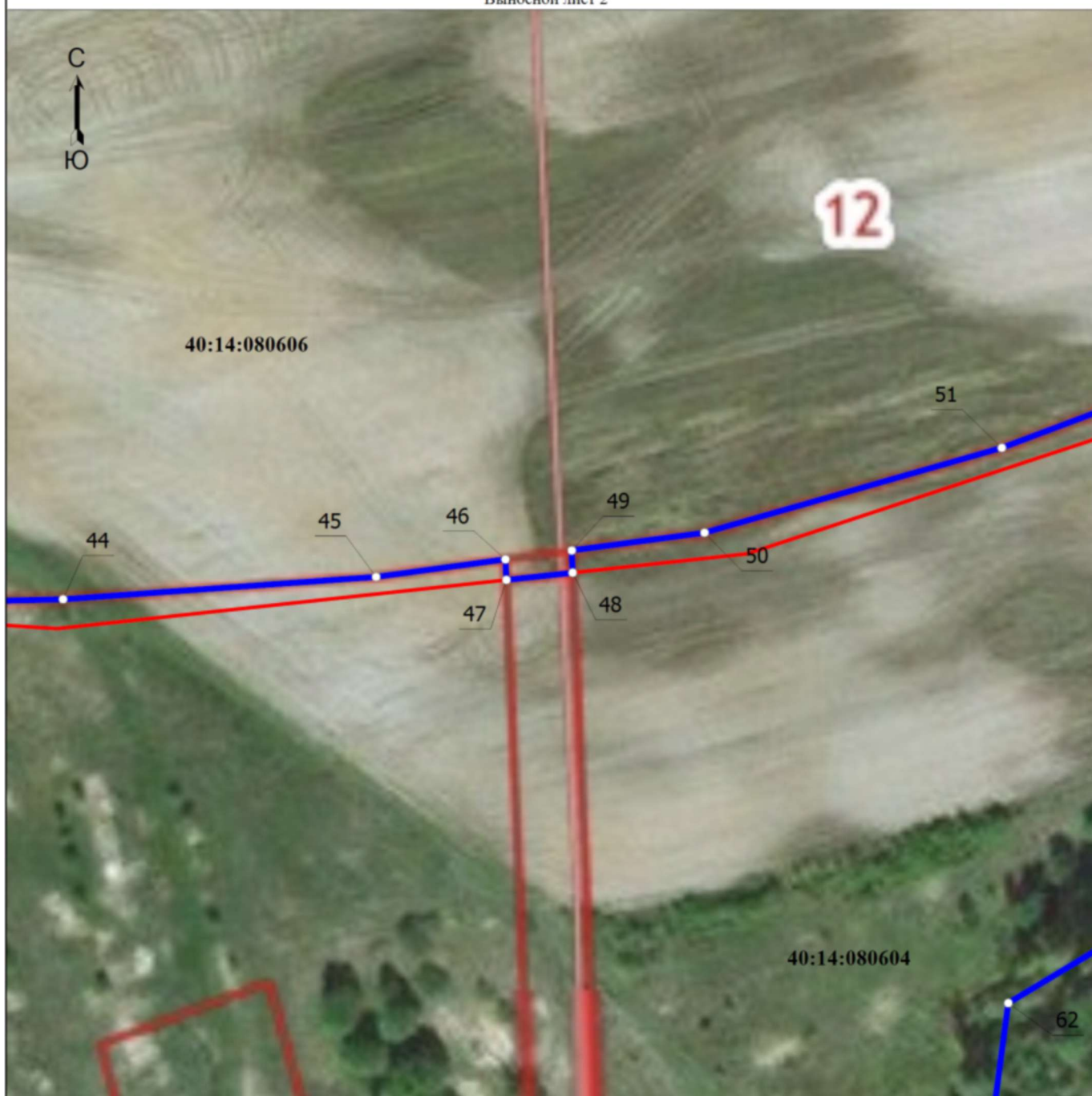
Дата " ____ " ____ г.

Место для оттиска печати (при наличии) лица, составившего описание местоположения границ объекта

Раздел 4

План границ объекта

Выносной лист 2



Масштаб 1:1000

Условные обозначения

- - Граница населенного пункта
- - Граница кадастрового квартала
- - Граница земельных участков
- 69 - Кадастровый номер земельного участка
- 1 - Обозначение характерной точки
- - Характерная точка границы
- 40:14:080606** - Номер кадастрового квартала

Подпись _____

Дата " ____ " _____ г.

Место для оттиска печати (при наличии) лица, составившего описание местоположения границ объекта

**Текстовое описание местоположения границ
населенных пунктов, территориальных зон, особо охраняемых природных
территорий, зон с особыми условиями использования территорий**

Прохождение границы		Описание прохождения границы
от точки	до точки	
1	2	3
1	2	-
2	3	-
3	4	-
4	5	-
5	6	-
6	7	-
7	8	-
8	9	-
9	10	-
10	11	-
11	12	-
12	13	-
13	14	-
14	15	-
15	16	-
16	17	-
17	18	-
18	19	-
19	20	-
20	21	-
21	22	-
22	23	-
23	24	-
24	25	-
25	26	-
26	27	-
27	28	-
28	29	-
29	30	-
30	31	-
31	32	-
32	33	-
33	34	-
34	35	-
35	36	-
36	37	-

**Текстовое описание местоположения границ
населенных пунктов, территориальных зон, особо охраняемых природных
территорий, зон с особыми условиями использования территорий**

Прохождение границы		Описание прохождения границы
от точки	до точки	
1	2	3
37	38	-
38	39	-
39	40	-
40	41	-
41	42	-
42	43	-
43	44	-
44	45	-
45	46	-
46	47	-
47	48	-
48	49	-
49	50	-
50	51	-
51	52	-
52	53	-
53	54	-
54	55	-
55	56	-
56	57	-
57	58	-
58	59	-
59	60	-
60	61	-
61	62	-
62	63	-
63	64	-
64	65	-
65	66	-
66	67	-
67	68	-
68	69	-
69	70	-
70	71	-
71	72	-
72	73	-

**Текстовое описание местоположения границ
населенных пунктов, территориальных зон, особо охраняемых природных
территорий, зон с особыми условиями использования территорий**

Прохождение границы		Описание прохождения границы
от точки	до точки	
1	2	3
73	74	-
74	75	-
75	76	-
76	77	-
77	78	-
78	79	-
79	80	-
80	81	-
81	82	-
82	83	-
83	84	-
84	85	-
85	86	-
86	87	-
87	88	-
88	89	-
89	90	-
90	91	-
91	92	-
92	93	-
93	94	-
94	95	-
95	96	-
96	97	-
97	98	-
98	99	-
99	100	-
100	101	-
101	102	-
102	103	-
103	104	-
104	105	-
105	106	-
106	107	-
107	108	-
108	109	-

**Текстовое описание местоположения границ
населенных пунктов, территориальных зон, особо охраняемых природных
территорий, зон с особыми условиями использования территорий**

Прохождение границы		Описание прохождения границы
от точки	до точки	
1	2	3
109	110	-
110	111	-
111	112	-
112	113	-
113	114	-
114	115	-
115	116	-
116	117	-
117	118	-
118	119	-
119	120	-
120	121	-
121	1	-

Обратите внимание, для просмотра PDF-файла в программах Adobe Reader, Adobe Acrobat версии 8, 9, X, XI, DC необходимо установить бесплатный модуль «КриптоПро PDF».

Обратите внимание, для просмотра PDF-файла в программах Adobe Reader, Adobe Acrobat версии 8, 9, X, XI, DC необходимо установить бесплатный модуль «КриптоПро PDF».