

ОПИСАНИЕ МЕСТОПОЛОЖЕНИЯ ГРАНИЦ

Деревня Алешино сельского поселения "Деревня Глухово" Медынского района Калужской области

(наименование объекта, местоположение границ которого описано (далее - объект))

Раздел 1

Сведения об объекте

№ п/п	Характеристики объекта	Описание характеристик
1	2	3
1.	Местоположение объекта	Калужская область, район Медынский, сельское поселение деревня Глухово, деревня Алешино
2.	Площадь объекта +/- величина погрешности определения площади (Р +/- Дельта Р)	382250 +/- 216 м ²
3.	Иные характеристики объекта	-

Раздел 2

Сведения о местоположении границ объекта

1. Система координат -

2. Сведения о характерных точках границ объекта

Обозначение характерных точек границ	Координаты, м		Метод определения координат характерной точки	Средняя квадратическая погрешность положения характерной точки (Mt), м	Описание обозначения точки на местности (при наличии)
	X	Y			
1	2	3	4	5	6
-	-	-	-	-	-

3. Сведения о характерных точках части (частей) границы объекта

Обозначение характерных точек части границы	Координаты, м		Метод определения координат характерной точки	Средняя квадратическая погрешность положения характерной точки (Mt), м	Описание обозначения точки на местности (при наличии)
	X	Y			
1	2	3	4	5	6
-	-	-	-	-	-

Раздел 3

Сведения о местоположении измененных (уточненных) границ объекта

1. Система координат СК кадастрового округа

2. Сведения о характерных точках границ объекта

Обозначение характерных точек границ	Существующие координаты, м		Измененные (уточненные) координаты, м		Метод определения координат характерной точки	Средняя квадратическая погрешность положения характерной точки (Mt), м	Описание обозначения точки на местности (при наличии)
	X	Y	X	Y			
1	2	3	4	5	6	7	8
1	491568.99	1288636.51	491584.32	1288557.02	Аналитический метод	0.1	Закрепление отсутствует
2	491584.32	1288557.02	491629.40	1288217.47	Аналитический метод	0.1	Закрепление отсутствует
3	491587.29	1288534.61	491585.08	1288200.52	Аналитический метод	0.1	Закрепление отсутствует
4	491629.40	1288217.46	491580.50	1288111.40	Аналитический метод	0.1	Закрепление отсутствует
5	491607.23	1288208.99	491570.53	1288100.86	Аналитический метод	0.1	Закрепление отсутствует
6	491585.08	1288200.51	491471.36	1288070.35	Аналитический метод	0.1	Закрепление отсутствует
7	491580.49	1288111.40	491481.63	1288057.50	Аналитический метод	0.1	Закрепление отсутствует
8	491570.53	1288100.85	491491.88	1288043.11	Аналитический метод	0.1	Закрепление отсутствует
9	491479.95	1288072.99	491502.15	1288028.73	Аналитический метод	0.1	Закрепление отсутствует
10	491471.36	1288070.35	491526.52	1288008.27	Аналитический метод	0.1	Закрепление отсутствует
11	491481.63	1288057.50	491548.97	1287992.30	Аналитический метод	0.1	Закрепление отсутствует
12	491491.88	1288043.11	491555.73	1287990.31	Аналитический метод	0.1	Закрепление отсутствует
13	491502.15	1288028.73	491588.36	1287980.72	Аналитический метод	0.1	Закрепление отсутствует
14	491526.52	1288008.27	491594.15	1287979.03	Аналитический метод	0.1	Закрепление отсутствует
15	491548.97	1287992.30	491620.80	1287971.19	Аналитический метод	0.1	Закрепление отсутствует
16	491555.73	1287990.31	491631.55	1287969.89	Аналитический метод	0.1	Закрепление отсутствует
17	491620.80	1287971.19	491666.65	1287965.65	Аналитический метод	0.1	Закрепление отсутствует
18	491631.55	1287969.89	491682.37	1287963.76	Аналитический метод	0.1	Закрепление отсутствует
19	491666.65	1287965.65	491695.36	1287969.04	Аналитический метод	0.1	Закрепление отсутствует
20	491682.37	1287963.76	491695.66	1287969.14	Аналитический метод	0.1	Закрепление отсутствует
21	491695.36	1287969.04	491695.98	1287969.22	Аналитический метод	0.1	Закрепление отсутствует
22	491695.66	1287969.14	491696.62	1287969.26	Аналитический метод	0.1	Закрепление отсутствует

2. Сведения о характерных точках границ объекта							
Обозначение характерных точек границ	Существующие координаты, м		Измененные (уточненные) координаты, м		Метод определения координат характерной точки	Средняя квадратическая погрешность положения характерной точки (Mt), м	Описание обозначения точки на местности (при наличии)
	X	Y	X	Y			
1	2	3	4	5	6	7	8
23	491695.98	1287969.22	491734.75	1287967.62	Аналитический метод	0.1	Закрепление отсутствует
24	491696.62	1287969.26	491845.90	1287962.80	Аналитический метод	0.1	Закрепление отсутствует
25	491845.90	1287962.80	491846.20	1287962.77	Аналитический метод	0.1	Закрепление отсутствует
26	491846.20	1287962.77	491846.50	1287962.71	Аналитический метод	0.1	Закрепление отсутствует
27	491846.50	1287962.71	491846.79	1287962.62	Аналитический метод	0.1	Закрепление отсутствует
28	491846.79	1287962.62	491847.07	1287962.50	Аналитический метод	0.1	Закрепление отсутствует
29	491847.07	1287962.50	491847.34	1287962.36	Аналитический метод	0.1	Закрепление отсутствует
30	491847.34	1287962.36	491847.59	1287962.19	Аналитический метод	0.1	Закрепление отсутствует
31	491847.59	1287962.19	491847.82	1287961.99	Аналитический метод	0.1	Закрепление отсутствует
32	491847.82	1287961.99	491848.03	1287961.77	Аналитический метод	0.1	Закрепление отсутствует
33	491848.03	1287961.77	491848.22	1287961.53	Аналитический метод	0.1	Закрепление отсутствует
34	491848.22	1287961.53	491848.38	1287961.28	Аналитический метод	0.1	Закрепление отсутствует
35	491848.38	1287961.28	491856.59	1287960.48	Аналитический метод	0.1	Закрепление отсутствует
36	491856.59	1287960.48	491868.19	1287986.45	Аналитический метод	0.1	Закрепление отсутствует
37	491868.19	1287986.45	491869.81	1287999.66	Аналитический метод	0.1	Закрепление отсутствует
38	491869.81	1287999.66	491871.43	1288012.88	Аналитический метод	0.1	Закрепление отсутствует
39	491871.43	1288012.88	491866.34	1288074.62	Аналитический метод	0.1	Закрепление отсутствует
40	491866.34	1288074.62	491864.48	1288102.43	Аналитический метод	0.1	Закрепление отсутствует
41	491864.48	1288102.43	491870.45	1288116.85	Аналитический метод	0.1	Закрепление отсутствует
42	491875.61	1288129.32	491872.86	1288122.67	Аналитический метод	0.1	Закрепление отсутствует
43	491890.88	1288149.70	491875.61	1288129.32	Аналитический метод	0.1	Закрепление отсутствует
44	491908.87	1288161.30	491890.88	1288149.70	Аналитический метод	0.1	Закрепление отсутствует
45	491926.93	1288161.30	491908.87	1288161.30	Аналитический метод	0.1	Закрепление отсутствует
46	491946.40	1288157.12	491926.93	1288161.30	Аналитический метод	0.1	Закрепление отсутствует
47	491963.11	1288136.07	491946.40	1288157.12	Аналитический метод	0.1	Закрепление отсутствует
48	491965.17	1288130.42	491963.11	1288136.07	Аналитический метод	0.1	Закрепление отсутствует

2. Сведения о характерных точках границ объекта							
Обозначение характерных точек границ	Существующие координаты, м		Измененные (уточненные) координаты, м		Метод определения координат характерной точки	Средняя квадратическая погрешность положения характерной точки (M _t), м	Описание обозначения точки на местности (при наличии)
	X	Y	X	Y			
1	2	3	4	5	6	7	8
49	491969.56	1288112.63	491965.17	1288130.42	Аналитический метод	0.1	Закрепление отсутствует
50	491973.84	1288117.74	491969.56	1288112.63	Аналитический метод	0.1	Закрепление отсутствует
51	491972.08	1288125.58	491973.84	1288117.74	Аналитический метод	0.1	Закрепление отсутствует
52	491967.35	1288182.95	491972.08	1288125.58	Аналитический метод	0.1	Закрепление отсутствует
53	491966.53	1288192.95	491967.35	1288182.95	Аналитический метод	0.1	Закрепление отсутствует
54	491962.72	1288233.86	491966.53	1288192.95	Аналитический метод	0.1	Закрепление отсутствует
55	491958.91	1288274.78	491962.72	1288233.86	Аналитический метод	0.1	Закрепление отсутствует
56	491957.64	1288294.01	491958.91	1288274.78	Аналитический метод	0.1	Закрепление отсутствует
57	491952.31	1288374.46	491957.64	1288294.01	Аналитический метод	0.1	Закрепление отсутствует
58	491954.02	1288465.60	491952.31	1288374.46	Аналитический метод	0.1	Закрепление отсутствует
59	491959.24	1288676.72	491954.02	1288465.60	Аналитический метод	0.1	Закрепление отсутствует
60	491885.24	1288703.38	491959.24	1288676.72	Аналитический метод	0.1	Закрепление отсутствует
61	491867.29	1288730.70	491885.24	1288703.38	Аналитический метод	0.1	Закрепление отсутствует
62	491860.58	1288740.92	491860.59	1288740.93	Аналитический метод	0.1	Закрепление отсутствует
63	491860.58	1288751.12	491860.59	1288751.12	Аналитический метод	0.1	Закрепление отсутствует
64	491860.60	1288755.14	491860.60	1288755.14	Аналитический метод	0.1	Закрепление отсутствует
65	491860.58	1288800.26	491860.58	1288800.26	Аналитический метод	0.1	Закрепление отсутствует
66	491857.82	1288865.16	491857.82	1288865.16	Аналитический метод	0.1	Закрепление отсутствует
67	491853.18	1288910.58	491853.18	1288910.58	Аналитический метод	0.1	Закрепление отсутствует
68	491851.32	1288956.02	491851.32	1288956.02	Аналитический метод	0.1	Закрепление отсутствует
69	491859.67	1289002.36	491859.67	1289002.36	Аналитический метод	0.1	Закрепление отсутствует
70	491874.49	1289020.62	491874.49	1289020.62	Аналитический метод	0.1	Закрепление отсутствует
71	491875.14	1289021.31	491875.14	1289021.31	Аналитический метод	0.1	Закрепление отсутствует
72	491879.74	1289039.34	491879.74	1289039.34	Аналитический метод	0.1	Закрепление отсутствует
73	491702.43	1289020.51	491702.43	1289020.51	Аналитический метод	0.1	Закрепление отсутствует
74	491689.85	1289019.30	491689.85	1289019.30	Аналитический метод	0.1	Закрепление отсутствует

2. Сведения о характерных точках границ объекта							
Обозначение характерных точек границ	Существующие координаты, м		Измененные (уточненные) координаты, м		Метод определения координат характерной точки	Средняя квадратическая погрешность положения характерной точки (Mt), м	Описание обозначения точки на местности (при наличии)
	X	Y	X	Y			
1	2	3	4	5	6	7	8
75	491683.99	1289013.78	491683.99	1289013.78	Аналитический метод	0.1	Закрепление отсутствует
76	491677.31	1289007.46	491677.31	1289007.46	Аналитический метод	0.1	Закрепление отсутствует
77	491668.50	1288999.13	491668.51	1288999.13	Аналитический метод	0.1	Закрепление отсутствует
78	491668.63	1288997.61	491668.64	1288997.61	Аналитический метод	0.1	Закрепление отсутствует
79	491672.38	1288953.65	491672.38	1288953.65	Аналитический метод	0.1	Закрепление отсутствует
80	491664.07	1288915.90	491660.57	1288900.00	Аналитический метод	0.1	Закрепление отсутствует
81	491660.57	1288900.00	491597.74	1288874.27	Аналитический метод	0.1	Закрепление отсутствует
82	491597.74	1288874.27	491571.32	1288863.46	Аналитический метод	0.1	Закрепление отсутствует
83	491571.32	1288863.46	491569.48	1288818.30	Аналитический метод	0.1	Закрепление отсутствует
84	491569.48	1288818.30	491568.33	1288790.09	Аналитический метод	0.1	Закрепление отсутствует
85	491568.32	1288790.09	491407.20	1288740.67	Аналитический метод	0.1	Закрепление отсутствует
86	491407.19	1288740.67	491328.88	1288691.85	Аналитический метод	0.1	Закрепление отсутствует
87	491328.88	1288691.84	491308.67	1288690.95	Аналитический метод	0.1	Закрепление отсутствует
88	491308.67	1288690.94	491269.43	1288709.82	Аналитический метод	0.1	Закрепление отсутствует
89	491269.42	1288709.82	491186.77	1288804.16	Аналитический метод	0.1	Закрепление отсутствует
90	491186.76	1288804.16	491132.57	1288838.90	Аналитический метод	0.1	Закрепление отсутствует
91	491132.56	1288838.90	491024.75	1288833.96	Аналитический метод	0.1	Закрепление отсутствует
92	491024.75	1288833.95	490991.56	1288857.91	Аналитический метод	0.1	Закрепление отсутствует
93	490991.56	1288857.90	490993.56	1288805.32	Аналитический метод	0.1	Закрепление отсутствует
94	490993.56	1288805.28	491085.94	1288809.81	Аналитический метод	0.1	Закрепление отсутствует
95	491085.94	1288809.80	491144.55	1288795.81	Аналитический метод	0.1	Закрепление отсутствует
96	491144.54	1288795.80	491220.69	1288708.09	Аналитический метод	0.1	Закрепление отсутствует
97	491220.69	1288708.09	491256.93	1288590.13	Аналитический метод	0.1	Закрепление отсутствует
98	491256.93	1288590.13	491239.63	1288553.46	Аналитический метод	0.1	Закрепление отсутствует
99	491239.63	1288553.46	491121.30	1288478.09	Аналитический метод	0.1	Закрепление отсутствует
100	491121.29	1288478.08	491043.51	1288463.89	Аналитический метод	0.1	Закрепление отсутствует

Раздел 4

План границ объекта

Деревня Алешино сельского поселения "Деревня Глухово" Медынского района Калужской области



Масштаб 1:7700

Условные обозначения

- - Граница кадастрового квартала
- - Граница населенного пункта
- - Граница земельных участков
- 69 - Кадастровый номер земельного участка
- - Характерная точка границы
- ↑ - Обозначение характерной точки
- 40:14:060803 - Номер кадастрового квартала

Подпись _____

Дата " ____ " _____ г.

Место для оттиска печати (при наличии) лица, составившего описание местоположения границ объекта

Раздел 4

План границ объекта

Высотной лист 1



Масштаб 1:1000

Условные обозначения

- - Граница кадастрового квартала
- - Граница населенного пункта
- - Граница земельных участков
- 69 - Кадастровый номер земельного участка
- - Характерная точка границы
- ↑ - Обозначение характерной точки
- 40:14:060803** - Номер кадастрового квартала

Подпись _____

Дата " ____ " _____ г.

Место для оттиска печати (при наличии) лица, составившего описание местоположения границ объекта

**Текстовое описание местоположения границ
населенных пунктов, территориальных зон, особо охраняемых природных
территорий, зон с особыми условиями использования территорий**

Прохождение границы		Описание прохождения границы
от точки	до точки	
1	2	3
1	2	-
2	3	-
3	4	-
4	5	-
5	6	-
6	7	-
7	8	-
8	9	-
9	10	-
10	11	-
11	12	-
12	13	-
13	14	-
14	15	-
15	16	-
16	17	-
17	18	-
18	19	-
19	20	-
20	21	-
21	22	-
22	23	-
23	24	-
24	25	-
25	26	-
26	27	-
27	28	-
28	29	-
29	30	-
30	31	-
31	32	-
32	33	-
33	34	-
34	35	-
35	36	-
36	37	-

**Текстовое описание местоположения границ
населенных пунктов, территориальных зон, особо охраняемых природных
территорий, зон с особыми условиями использования территорий**

Прохождение границы		Описание прохождения границы
от точки	до точки	
1	2	3
37	38	-
38	39	-
39	40	-
40	41	-
41	42	-
42	43	-
43	44	-
44	45	-
45	46	-
46	47	-
47	48	-
48	49	-
49	50	-
50	51	-
51	52	-
52	53	-
53	54	-
54	55	-
55	56	-
56	57	-
57	58	-
58	59	-
59	60	-
60	61	-
61	62	-
62	63	-
63	64	-
64	65	-
65	66	-
66	67	-
67	68	-
68	69	-
69	70	-
70	71	-
71	72	-
72	73	-

**Текстовое описание местоположения границ
населенных пунктов, территориальных зон, особо охраняемых природных
территорий, зон с особыми условиями использования территорий**

Прохождение границы		Описание прохождения границы
от точки	до точки	
1	2	3
73	74	-
74	75	-
75	76	-
76	77	-
77	78	-
78	79	-
79	80	-
80	81	-
81	82	-
82	83	-
83	84	-
84	85	-
85	86	-
86	87	-
87	88	-
88	89	-
89	90	-
90	91	-
91	92	-
92	93	-
93	94	-
94	95	-
95	96	-
96	97	-
97	98	-
98	99	-
99	100	-
100	101	-
101	102	-
102	103	-
103	104	-
104	105	-
105	106	-
106	107	-
107	108	-
108	109	-

**Текстовое описание местоположения границ
населенных пунктов, территориальных зон, особо охраняемых природных
территорий, зон с особыми условиями использования территорий**

Прохождение границы		Описание прохождения границы
от точки	до точки	
1	2	3
109	110	-
110	111	-
111	112	-
112	1	-

ОПИСАНИЕ МЕСТОПОЛОЖЕНИЯ ГРАНИЦ

Деревня Бабичево сельского поселения "Деревня Глухово" Медынского района Калужской области

(наименование объекта, местоположение границ которого описано (далее - объект))

Раздел 1

Сведения об объекте

№ п/п	Характеристики объекта	Описание характеристик
1	2	3
1.	Местоположение объекта	249963, Калужская область, район Медынский, сельское поселение "Деревня Глухово", деревня Бабичево
2.	Площадь объекта +/- величина погрешности определения площади (Р +/- Дельта Р)	35049 +/- 66 м ²
3.	Иные характеристики объекта	-

Раздел 2

Сведения о местоположении границ объекта

1. Система координат -

2. Сведения о характерных точках границ объекта

Обозначение характерных точек границ	Координаты, м		Метод определения координат характерной точки	Средняя квадратическая погрешность положения характерной точки (Mt), м	Описание обозначения точки на местности (при наличии)
	X	Y			
1	2	3	4	5	6
-	-	-	-	-	-

3. Сведения о характерных точках части (частей) границы объекта

Обозначение характерных точек части границы	Координаты, м		Метод определения координат характерной точки	Средняя квадратическая погрешность положения характерной точки (Mt), м	Описание обозначения точки на местности (при наличии)
	X	Y			
1	2	3	4	5	6
-	-	-	-	-	-

Раздел 3

Сведения о местоположении измененных (уточненных) границ объекта

1. Система координат МСК-40

2. Сведения о характерных точках границ объекта

Обозначение характерных точек границ	Существующие координаты, м		Измененные (уточненные) координаты, м		Метод определения координат характерной точки	Средняя квадратическая погрешность положения характерной точки (Mt), м	Описание обозначения точки на местности (при наличии)
	X	Y	X	Y			
1	2	3	4	5	6	7	8
1	489713.12	1281999.66	489713.12	1281999.66	Аналитический метод	0.1	Закрепление отсутствует
2	489700.98	1282003.71	489700.98	1282003.71	Аналитический метод	0.1	Закрепление отсутствует
3	489699.87	1282023.03	489699.87	1282023.03	Аналитический метод	0.1	Закрепление отсутствует
4	489618.12	1282187.61	489618.12	1282187.61	Аналитический метод	0.1	Закрепление отсутствует
5	489494.60	1282142.17	489494.60	1282142.17	Аналитический метод	0.1	Закрепление отсутствует
6	489490.16	1282140.55	489490.16	1282140.55	Аналитический метод	0.1	Закрепление отсутствует
7	489515.85	1282092.62	489515.85	1282092.62	Аналитический метод	0.1	Закрепление отсутствует
8	489605.97	1281935.78	489605.97	1281935.78	Аналитический метод	0.1	Закрепление отсутствует
9	489613.98	1281915.99	489613.98	1281915.99	Аналитический метод	0.1	Закрепление отсутствует
10	489712.08	1281953.44	489712.08	1281953.44	Аналитический метод	0.1	Закрепление отсутствует
11	489721.91	1281925.09	489721.91	1281925.09	Аналитический метод	0.1	Закрепление отсутствует
12	489769.27	1281951.32	489769.27	1281951.32	Аналитический метод	0.1	Закрепление отсутствует
13	489759.44	1281979.66	489759.44	1281979.66	Аналитический метод	0.1	Закрепление отсутствует
14	489734.91	1281990.25	489734.91	1281990.25	Аналитический метод	0.1	Закрепление отсутствует
1	489713.12	1281999.66	489713.12	1281999.66	Аналитический метод	0.1	Закрепление отсутствует
18	489694.80	1281953.42	489694.80	1281953.42	Аналитический метод	0.1	Закрепление отсутствует
17	489690.69	1281951.85	489693.30	1281957.35	Аналитический метод	0.1	Закрепление отсутствует
16	489689.19	1281955.78	489689.19	1281955.78	Аналитический метод	0.1	Закрепление отсутствует
15	489693.30	1281957.35	489690.69	1281951.85	Аналитический метод	0.1	Закрепление отсутствует
18	489694.80	1281953.42	489694.80	1281953.42	Аналитический метод	0.1	Закрепление отсутствует
26	489701.88	1281959.97	489701.88	1281959.97	Аналитический метод	0.1	Закрепление отсутствует
25	489701.63	1281959.83	489701.78	1281960.14	Аналитический метод	0.1	Закрепление отсутствует







Раздел 4

План границ объекта

Деревня Бабичево сельского поселения "Деревня Глухово" Медынского района Калужской области



Условные обозначения

-  - Граница населенного пункта
-  - Граница кадастрового квартала
-  - Граница земельных участков
-  - Кадастровый номер земельного участка
-  - Обозначение характерной точки
-  - Характерная точка границы
- 40:14:060304** - Номер кадастрового квартала

Подпись _____

Дата " ____ " _____ г.

Место для оттиска печати (при наличии) лица, составившего описание местоположения границ объекта

Раздел 4






План границ объекта

Выносной лист 1



Масштаб 1:500

Условные обозначения

-  - Граница населенного пункта
-  - Граница кадастрового квартала
-  - Граница земельных участков
-  - Кадастровый номер земельного участка
-  - Обозначение характерной точки
-  - Характерная точка границы
- 40:14:060304** - Номер кадастрового квартала

Подпись _____

Дата " ____ " _____ г.

Место для оттиска печати (при наличии) лица, составившего описание местоположения границ объекта

**Текстовое описание местоположения границ
населенных пунктов, территориальных зон, особо охраняемых природных
территорий, зон с особыми условиями использования территорий**

Прохождение границы		Описание прохождения границы
от точки	до точки	
1	2	3
1	2	-
2	3	-
3	4	-
4	5	-
5	6	-
6	7	-
7	8	-
8	9	-
9	10	-
10	11	-
11	12	-
12	13	-
13	14	-
14	1	-
18	17	-
17	16	-
16	15	-
15	18	-
26	25	-
25	24	-
24	23	-
23	22	-
22	21	-
21	20	-
20	19	-
19	26	-
30	29	-
29	28	-
28	27	-
27	30	-

ОПИСАНИЕ МЕСТОПОЛОЖЕНИЯ ГРАНИЦ

Деревня Брюхово сельского поселения "Деревня Глухово" Медынского района Калужской области

(наименование объекта, местоположение границ которого описано (далее - объект))

Раздел 1

Сведения об объекте

№ п/п	Характеристики объекта	Описание характеристик
1	2	3
1.	Местоположение объекта	Калужская область, район Медынский, сельское поселение деревня Глухово, деревня Брюхово
2.	Площадь объекта +/- величина погрешности определения площади (Р +/- Дельта Р)	250331 +/- 175 м ²
3.	Иные характеристики объекта	-

Раздел 2

Сведения о местоположении границ объекта

1. Система координат -

2. Сведения о характерных точках границ объекта

Обозначение характерных точек границ	Координаты, м		Метод определения координат характерной точки	Средняя квадратическая погрешность положения характерной точки (Mt), м	Описание обозначения точки на местности (при наличии)
	X	Y			
1	2	3	4	5	6
-	-	-	-	-	-

3. Сведения о характерных точках части (частей) границы объекта

Обозначение характерных точек части границы	Координаты, м		Метод определения координат характерной точки	Средняя квадратическая погрешность положения характерной точки (Mt), м	Описание обозначения точки на местности (при наличии)
	X	Y			
1	2	3	4	5	6
-	-	-	-	-	-

Раздел 3

Сведения о местоположении измененных (уточненных) границ объекта

1. Система координат СК кадастрового округа

2. Сведения о характерных точках границ объекта

Обозначение характерных точек границ	Существующие координаты, м		Измененные (уточненные) координаты, м		Метод определения координат характерной точки	Средняя квадратическая погрешность положения характерной точки (Mt), м	Описание обозначения точки на местности (при наличии)
	X	Y	X	Y			
1	2	3	4	5	6	7	8
1	487663.58	1287596.82	487663.58	1287596.82	Аналитический метод	0.1	Закрепление отсутствует
2	487663.07	1287614.66	487663.07	1287614.66	Аналитический метод	0.1	Закрепление отсутствует
3	487671.61	1287636.53	487671.61	1287636.53	Аналитический метод	0.1	Закрепление отсутствует
4	487680.16	1287641.80	487680.16	1287641.80	Аналитический метод	0.1	Закрепление отсутствует
5	487687.95	1287650.85	487687.95	1287650.85	Аналитический метод	0.1	Закрепление отсутствует
6	487692.98	1287644.82	487692.98	1287644.82	Аналитический метод	0.1	Закрепление отсутствует
7	487706.79	1287642.31	487706.79	1287642.31	Аналитический метод	0.1	Закрепление отсутствует
8	487746.75	1287654.87	487746.75	1287654.87	Аналитический метод	0.1	Закрепление отсутствует
9	487769.37	1287666.68	487769.37	1287666.68	Аналитический метод	0.1	Закрепление отсутствует
10	487786.95	1287679.24	487786.95	1287679.24	Аналитический метод	0.1	Закрепление отсутствует
11	487776.65	1287690.80	487776.65	1287690.80	Аналитический метод	0.1	Закрепление отсутствует
12	487763.44	1287719.72	487763.44	1287719.72	Аналитический метод	0.1	Закрепление отсутствует
13	487734.48	1287783.15	487734.48	1287783.15	Аналитический метод	0.1	Закрепление отсутствует
14	487687.38	1287768.32	487687.38	1287768.32	Аналитический метод	0.1	Закрепление отсутствует
15	487629.00	1287750.24	487629.00	1287750.24	Аналитический метод	0.1	Закрепление отсутствует
16	487582.20	1287755.19	487582.20	1287755.19	Аналитический метод	0.1	Закрепление отсутствует
17	487574.78	1287758.90	487574.78	1287758.90	Аналитический метод	0.1	Закрепление отсутствует
18	487563.62	1287772.64	487563.62	1287772.64	Аналитический метод	0.1	Закрепление отсутствует
19	487556.37	1287793.62	487556.37	1287793.62	Аналитический метод	0.1	Закрепление отсутствует
20	487540.17	1287826.02	487540.17	1287826.02	Аналитический метод	0.1	Закрепление отсутствует
21	487532.07	1287836.01	487532.07	1287836.01	Аналитический метод	0.1	Закрепление отсутствует
22	487479.60	1287870.03	487479.60	1287870.03	Аналитический метод	0.1	Закрепление отсутствует

2. Сведения о характерных точках границ объекта							
Обозначение характерных точек границ	Существующие координаты, м		Измененные (уточненные) координаты, м		Метод определения координат характерной точки	Средняя квадратическая погрешность положения характерной точки (M _t), м	Описание обозначения точки на местности (при наличии)
	X	Y	X	Y			
1	2	3	4	5	6	7	8
23	487446.75	1287900.09	487446.75	1287900.09	Аналитический метод	0.1	Закрепление отсутствует
24	487392.03	1287978.39	487392.03	1287978.39	Аналитический метод	0.1	Закрепление отсутствует
25	487381.68	1287997.65	487381.68	1287997.65	Аналитический метод	0.1	Закрепление отсутствует
26	487331.46	1288065.96	487331.46	1288065.96	Аналитический метод	0.1	Закрепление отсутствует
27	487321.47	1288077.75	487321.47	1288077.75	Аналитический метод	0.1	Закрепление отсутствует
28	487312.20	1288084.86	487312.20	1288084.86	Аналитический метод	0.1	Закрепление отсутствует
29	487290.42	1288090.08	487290.42	1288090.08	Аналитический метод	0.1	Закрепление отсутствует
30	487224.45	1288069.11	487224.45	1288069.11	Аналитический метод	0.1	Закрепление отсутствует
31	487149.75	1288067.06	487149.75	1288067.06	Аналитический метод	0.1	Закрепление отсутствует
32	487113.39	1288050.48	487113.39	1288050.48	Аналитический метод	0.1	Закрепление отсутствует
33	487110.33	1287979.11	487110.33	1287979.11	Аналитический метод	0.1	Закрепление отсутствует
34	487096.83	1287856.08	487096.83	1287856.08	Аналитический метод	0.1	Закрепление отсутствует
35	487068.84	1287827.10	487068.84	1287827.10	Аналитический метод	0.1	Закрепление отсутствует
36	486998.28	1287785.70	486998.28	1287785.70	Аналитический метод	0.1	Закрепление отсутствует
37	486961.92	1287773.19	486961.92	1287773.19	Аналитический метод	0.1	Закрепление отсутствует
38	486974.56	1287751.87	486974.56	1287751.87	Аналитический метод	0.1	Закрепление отсутствует
39	487037.67	1287645.43	487037.67	1287645.43	Аналитический метод	0.1	Закрепление отсутствует
40	487072.80	1287586.17	487072.80	1287586.17	Аналитический метод	0.1	Закрепление отсутствует
41	487152.59	1287572.30	487152.59	1287572.30	Аналитический метод	0.1	Закрепление отсутствует
42	487178.90	1287565.41	487178.90	1287565.41	Аналитический метод	0.1	Закрепление отсутствует
43	487194.99	1287564.91	487194.99	1287564.91	Аналитический метод	0.1	Закрепление отсутствует
44	487218.36	1287571.19	487218.36	1287571.19	Аналитический метод	0.1	Закрепление отсутствует
45	487240.72	1287571.94	487240.72	1287571.94	Аналитический метод	0.1	Закрепление отсутствует
46	487265.28	1287564.34	487265.28	1287564.34	Аналитический метод	0.1	Закрепление отсутствует
47	487291.89	1287538.77	487291.89	1287538.77	Аналитический метод	0.1	Закрепление отсутствует
48	487318.62	1287520.68	487318.62	1287520.68	Аналитический метод	0.1	Закрепление отсутствует

2. Сведения о характерных точках границ объекта							
Обозначение характерных точек границ	Существующие координаты, м		Измененные (уточненные) координаты, м		Метод определения координат характерной точки	Средняя квадратическая погрешность положения характерной точки (M _t), м	Описание обозначения точки на местности (при наличии)
	X	Y	X	Y			
1	2	3	4	5	6	7	8
49	487331.94	1287515.66	487331.94	1287515.66	Аналитический метод	0.1	Закрепление отсутствует
50	487355.56	1287514.65	487355.56	1287514.65	Аналитический метод	0.1	Закрепление отсутствует
51	487372.14	1287517.42	487372.14	1287517.42	Аналитический метод	0.1	Закрепление отсутствует
52	487379.94	1287520.43	487379.94	1287520.43	Аналитический метод	0.1	Закрепление отсутствует
53	487386.47	1287525.70	487386.47	1287525.70	Аналитический метод	0.1	Закрепление отсутствует
54	487389.48	1287532.74	487389.48	1287532.74	Аналитический метод	0.1	Закрепление отсутствует
55	487386.21	1287545.81	487386.21	1287545.81	Аналитический метод	0.1	Закрепление отсутствует
56	487379.93	1287556.62	487379.93	1287556.62	Аналитический метод	0.1	Закрепление отсутствует
57	487365.36	1287579.99	487365.36	1287579.99	Аналитический метод	0.1	Закрепление отсутствует
58	487319.88	1287635.27	487319.88	1287635.27	Аналитический метод	0.1	Закрепление отсутствует
59	487309.27	1287650.92	487309.27	1287650.92	Аналитический метод	0.1	Закрепление отсутствует
60	487315.18	1287655.26	487315.18	1287655.26	Аналитический метод	0.1	Закрепление отсутствует
61	487348.31	1287678.14	487348.31	1287678.14	Аналитический метод	0.1	Закрепление отсутствует
62	487360.46	1287666.05	487360.46	1287666.05	Аналитический метод	0.1	Закрепление отсутствует
63	487400.29	1287623.59	487400.29	1287623.59	Аналитический метод	0.1	Закрепление отсутствует
64	487460.97	1287580.61	487460.97	1287580.61	Аналитический метод	0.1	Закрепление отсутствует
65	487471.40	1287570.81	487471.40	1287570.81	Аналитический метод	0.1	Закрепление отсутствует
66	487483.21	1287553.73	487483.21	1287553.73	Аналитический метод	0.1	Закрепление отсутствует
67	487497.41	1287536.26	487497.41	1287536.26	Аналитический метод	0.1	Закрепление отсутствует
68	487500.17	1287501.33	487500.17	1287501.33	Аналитический метод	0.1	Закрепление отсутствует
69	487506.96	1287464.64	487506.96	1287464.64	Аналитический метод	0.1	Закрепление отсутствует
70	487515.00	1287447.06	487515.00	1287447.06	Аналитический метод	0.1	Закрепление отсутствует
71	487524.30	1287433.74	487524.30	1287433.74	Аналитический метод	0.1	Закрепление отсутствует
72	487531.33	1287421.67	487531.33	1287421.67	Аналитический метод	0.1	Закрепление отсутствует
73	487540.88	1287414.64	487540.88	1287414.64	Аналитический метод	0.1	Закрепление отсутствует
74	487549.27	1287411.37	487549.27	1287411.37	Аналитический метод	0.1	Закрепление отсутствует

2. Сведения о характерных точках границ объекта							
Обозначение характерных точек границ	Существующие координаты, м		Измененные (уточненные) координаты, м		Метод определения координат характерной точки	Средняя квадратическая погрешность положения характерной точки (M _t), м	Описание обозначения точки на местности (при наличии)
	X	Y	X	Y			
1	2	3	4	5	6	7	8
75	487591.20	1287420.17	487591.20	1287420.17	Аналитический метод	0.1	Закрепление отсутствует
76	487587.43	1287432.73	487587.43	1287432.73	Аналитический метод	0.1	Закрепление отсутствует
77	487574.12	1287459.37	487574.12	1287459.37	Аналитический метод	0.1	Закрепление отсутствует
78	487549.74	1287506.11	487549.74	1287506.11	Аналитический метод	0.1	Закрепление отсутствует
79	487540.95	1287526.71	487540.95	1287526.71	Аналитический метод	0.1	Закрепление отсутствует
80	487531.74	1287575.09	487531.74	1287575.09	Аналитический метод	0.1	Закрепление отсутствует
81	487544.68	1287590.04	487544.68	1287590.04	Аналитический метод	0.1	Закрепление отсутствует
82	487559.64	1287596.57	487559.64	1287596.57	Аналитический метод	0.1	Закрепление отсутствует
83	487574.84	1287595.94	487574.84	1287595.94	Аналитический метод	0.1	Закрепление отсутствует
84	487598.71	1287584.00	487598.71	1287584.00	Аналитический метод	0.1	Закрепление отсутствует
85	487611.15	1287579.61	487611.15	1287579.61	Аналитический метод	0.1	Закрепление отсутствует
86	487616.29	1287578.45	487616.29	1287578.45	Аналитический метод	0.1	Закрепление отсутствует
87	487639.80	1287584.38	487639.80	1287584.38	Аналитический метод	0.1	Закрепление отсутствует
88	487647.34	1287583.25	487647.34	1287583.25	Аналитический метод	0.1	Закрепление отсутствует
89	487657.26	1287583.50	487657.26	1287583.50	Аналитический метод	0.1	Закрепление отсутствует
90	487667.69	1287588.03	487667.69	1287588.03	Аналитический метод	0.1	Закрепление отсутствует
1	487663.58	1287596.82	487663.58	1287596.82	Аналитический метод	0.1	Закрепление отсутствует
91	487185.57	1288031.33	487185.57	1288031.33	Аналитический метод	0.1	Закрепление отсутствует
92	487183.22	1288034.69	487183.22	1288034.69	Аналитический метод	0.1	Закрепление отсутствует
93	487186.82	1288037.21	487186.82	1288037.21	Аналитический метод	0.1	Закрепление отсутствует
94	487189.17	1288033.85	487189.17	1288033.85	Аналитический метод	0.1	Закрепление отсутствует
91	487185.57	1288031.33	487185.57	1288031.33	Аналитический метод	0.1	Закрепление отсутствует
95	487189.21	1288038.14	487189.21	1288038.14	Аналитический метод	0.1	Закрепление отсутствует
96	487189.10	1288038.31	487189.10	1288038.31	Аналитический метод	0.1	Закрепление отсутствует
97	487189.31	1288038.45	487189.31	1288038.45	Аналитический метод	0.1	Закрепление отсутствует
98	487193.80	1288041.30	487193.80	1288041.30	Аналитический метод	0.1	Закрепление отсутствует

Раздел 4

План границ объекта

Деревня Брехово сельского поселения "Деревня Глухово" Медынского района Калужской области



Масштаб 1:6300

Условные обозначения

- - Граница кадастрового квартала
- - - - Граница населенного пункта
- — — - Граница земельных участков
- 69 - Кадастровый номер земельного участка
- - Характерная точка границы
- ↑ - Обозначение характерной точки
- 40:14:061305** - Номер кадастрового квартала

Подпись _____

Дата " ____ " _____ г.

Место для оттиска печати (при наличии) лица, составившего описание местоположения границ объекта

Раздел 4

План границ объекта

Выносной лист 1



Масштаб 1:500

Условные обозначения

- - Граница кадастрового квартала
- - Граница населенного пункта
- - Граница земельных участков
- 69 - Кадастровый номер земельного участка
- - Характерная точка границы
- ↑ - Обозначение характерной точки
- 40:14:061305** - Номер кадастрового квартала

Подпись _____

Дата " ____ " _____ г.

Место для оттиска печати (при наличии) лица, составившего описание местоположения границ объекта

**Текстовое описание местоположения границ
населенных пунктов, территориальных зон, особо охраняемых природных
территорий, зон с особыми условиями использования территорий**

Прохождение границы		Описание прохождения границы
от точки	до точки	
1	2	3
1	2	-
2	3	-
3	4	-
4	5	-
5	6	-
6	7	-
7	8	-
8	9	-
9	10	-
10	11	-
11	12	-
12	13	-
13	14	-
14	15	-
15	16	-
16	17	-
17	18	-
18	19	-
19	20	-
20	21	-
21	22	-
22	23	-
23	24	-
24	25	-
25	26	-
26	27	-
27	28	-
28	29	-
29	30	-
30	31	-
31	32	-
32	33	-
33	34	-
34	35	-
35	36	-
36	37	-

**Текстовое описание местоположения границ
населенных пунктов, территориальных зон, особо охраняемых природных
территорий, зон с особыми условиями использования территорий**

Прохождение границы		Описание прохождения границы
от точки	до точки	
1	2	3
37	38	-
38	39	-
39	40	-
40	41	-
41	42	-
42	43	-
43	44	-
44	45	-
45	46	-
46	47	-
47	48	-
48	49	-
49	50	-
50	51	-
51	52	-
52	53	-
53	54	-
54	55	-
55	56	-
56	57	-
57	58	-
58	59	-
59	60	-
60	61	-
61	62	-
62	63	-
63	64	-
64	65	-
65	66	-
66	67	-
67	68	-
68	69	-
69	70	-
70	71	-
71	72	-
72	73	-

**Текстовое описание местоположения границ
населенных пунктов, территориальных зон, особо охраняемых природных
территорий, зон с особыми условиями использования территорий**

Прохождение границы		Описание прохождения границы
от точки	до точки	
1	2	3
73	74	-
74	75	-
75	76	-
76	77	-
77	78	-
78	79	-
79	80	-
80	81	-
81	82	-
82	83	-
83	84	-
84	85	-
85	86	-
86	87	-
87	88	-
88	89	-
89	90	-
90	1	-
91	92	-
92	93	-
93	94	-
94	91	-
95	96	-
96	97	-
97	98	-
98	99	-
99	100	-
100	101	-
101	102	-
102	95	-
103	104	-
104	105	-
105	106	-
106	103	-

ОПИСАНИЕ МЕСТОПОЛОЖЕНИЯ ГРАНИЦ

Деревня Глухово сельского поселения "Деревня Глухово" Медынского района Калужской области

(наименование объекта, местоположение границ которого описано (далее - объект))

Раздел 1

Сведения об объекте

№ п/п	Характеристики объекта	Описание характеристик
1	2	3
1.	Местоположение объекта	249963, Калужская область, район Медынский, сельское поселение "Деревня Глухово", деревня Глухово
2.	Площадь объекта +/- величина погрешности определения площади (Р +/- Дельта Р)	1338660 +/- 405 м ²
3.	Иные характеристики объекта	-

Раздел 2

Сведения о местоположении границ объекта

1. Система координат МСК-40

2. Сведения о характерных точках границ объекта

Обозначение характерных точек границ	Координаты, м		Метод определения координат характерной точки	Средняя квадратическая погрешность положения характерной точки (Mt), м	Описание обозначения точки на местности (при наличии)
	X	Y			
1	2	3	4	5	6
1	490809.06	1285790.81	Аналитический метод	0.1	Закрепление отсутствует
2	490835.60	1285814.72	Аналитический метод	0.1	Закрепление отсутствует
3	490807.38	1285856.27	Аналитический метод	0.1	Закрепление отсутствует
4	490753.66	1285935.37	Аналитический метод	0.1	Закрепление отсутствует
5	490710.38	1285904.22	Аналитический метод	0.1	Закрепление отсутствует
6	490779.12	1285832.18	Аналитический метод	0.1	Закрепление отсутствует
1	490809.06	1285790.81	Аналитический метод	0.1	Закрепление отсутствует
7	491087.81	1284913.66	Аналитический метод	0.1	Закрепление отсутствует
8	491085.36	1284924.09	Аналитический метод	0.1	Закрепление отсутствует
9	491067.75	1285009.38	Аналитический метод	0.1	Закрепление отсутствует
10	491061.47	1285009.38	Аналитический метод	0.1	Закрепление отсутствует
11	491044.57	1285009.38	Аналитический метод	0.1	Закрепление отсутствует
12	491038.23	1285025.52	Аналитический метод	0.1	Закрепление отсутствует
13	491024.54	1285047.80	Аналитический метод	0.1	Закрепление отсутствует
14	491023.48	1285065.76	Аналитический метод	0.1	Закрепление отсутствует
15	491013.97	1285073.16	Аналитический метод	0.1	Закрепление отсутствует
16	491017.08	1285080.71	Аналитический метод	0.1	Закрепление отсутствует
17	490998.99	1285131.32	Аналитический метод	0.1	Закрепление отсутствует
18	490926.46	1285334.23	Аналитический метод	0.1	Закрепление отсутствует
19	490916.94	1285360.91	Аналитический метод	0.1	Закрепление отсутствует
20	490911.12	1285377.12	Аналитический метод	0.1	Закрепление отсутствует
21	490887.03	1285385.28	Аналитический метод	0.1	Закрепление отсутствует

2. Сведения о характерных точках границ объекта					
Обозначение характерных точек границ	Координаты, м		Метод определения координат характерной точки	Средняя квадратическая погрешность положения характерной точки (Mt), м	Описание обозначения точки на местности (при наличии)
	X	Y			
1	2	3	4	5	6
22	490878.74	1285388.09	Аналитический метод	0.1	Закрепление отсутствует
23	490856.40	1285395.66	Аналитический метод	0.1	Закрепление отсутствует
24	490823.46	1285389.18	Аналитический метод	0.1	Закрепление отсутствует
25	490695.57	1285348.41	Аналитический метод	0.1	Закрепление отсутствует
26	490696.47	1285375.23	Аналитический метод	0.1	Закрепление отсутствует
27	490694.67	1285406.73	Аналитический метод	0.1	Закрепление отсутствует
28	490682.61	1285442.01	Аналитический метод	0.1	Закрепление отсутствует
29	490659.39	1285477.20	Аналитический метод	0.1	Закрепление отсутствует
30	490626.99	1285513.38	Аналитический метод	0.1	Закрепление отсутствует
31	490611.24	1285536.51	Аналитический метод	0.1	Закрепление отсутствует
32	490565.88	1285607.88	Аналитический метод	0.1	Закрепление отсутствует
33	490506.57	1285702.47	Аналитический метод	0.1	Закрепление отсутствует
34	490482.51	1285760.56	Аналитический метод	0.1	Закрепление отсутствует
35	490439.79	1285806.33	Аналитический метод	0.1	Закрепление отсутствует
36	490444.47	1285816.50	Аналитический метод	0.1	Закрепление отсутствует
37	490477.86	1285815.60	Аналитический метод	0.1	Закрепление отсутствует
38	490518.63	1285818.39	Аналитический метод	0.1	Закрепление отсутствует
39	490568.58	1285827.66	Аналитический метод	0.1	Закрепление отсутствует
40	490609.44	1285840.62	Аналитический метод	0.1	Закрепление отсутствует
41	490619.41	1285842.18	Аналитический метод	0.1	Закрепление отсутствует
42	490625.79	1285843.18	Аналитический метод	0.1	Закрепление отсутствует
43	490632.94	1285844.30	Аналитический метод	0.1	Закрепление отсутствует
44	490624.41	1285858.04	Аналитический метод	0.1	Закрепление отсутствует
45	490644.22	1285868.00	Аналитический метод	0.1	Закрепление отсутствует
46	490644.67	1285867.06	Аналитический метод	0.1	Закрепление отсутствует

2. Сведения о характерных точках границ объекта					
Обозначение характерных точек границ	Координаты, м		Метод определения координат характерной точки	Средняя квадратическая погрешность положения характерной точки (Mt), м	Описание обозначения точки на местности (при наличии)
	X	Y			
1	2	3	4	5	6
47	490645.06	1285867.94	Аналитический метод	0.1	Закрепление отсутствует
48	490674.25	1285966.71	Аналитический метод	0.1	Закрепление отсутствует
49	490668.67	1285988.94	Аналитический метод	0.1	Закрепление отсутствует
50	490644.64	1286033.40	Аналитический метод	0.1	Закрепление отсутствует
51	490619.59	1286088.80	Аналитический метод	0.1	Закрепление отсутствует
52	490618.68	1286090.79	Аналитический метод	0.1	Закрепление отсутствует
53	490611.93	1286112.55	Аналитический метод	0.1	Закрепление отсутствует
54	490611.92	1286112.58	Аналитический метод	0.1	Закрепление отсутствует
55	490605.91	1286131.96	Аналитический метод	0.1	Закрепление отсутствует
56	490604.44	1286136.47	Аналитический метод	0.1	Закрепление отсутствует
57	490603.46	1286177.19	Аналитический метод	0.1	Закрепление отсутствует
58	490603.87	1286193.78	Аналитический метод	0.1	Закрепление отсутствует
59	490613.13	1286273.52	Аналитический метод	0.1	Закрепление отсутствует
60	490622.41	1286332.84	Аналитический метод	0.1	Закрепление отсутствует
61	490635.01	1286373.49	Аналитический метод	0.1	Закрепление отсутствует
62	490639.06	1286386.56	Аналитический метод	0.1	Закрепление отсутствует
63	490634.25	1286391.52	Аналитический метод	0.1	Закрепление отсутствует
64	490615.66	1286411.27	Аналитический метод	0.1	Закрепление отсутствует
65	490611.04	1286488.26	Аналитический метод	0.1	Закрепление отсутствует
66	490619.57	1286496.77	Аналитический метод	0.1	Закрепление отсутствует
67	490621.66	1286498.94	Аналитический метод	0.1	Закрепление отсутствует
68	490628.17	1286505.70	Аналитический метод	0.1	Закрепление отсутствует
69	490628.47	1286506.01	Аналитический метод	0.1	Закрепление отсутствует
70	490648.99	1286529.02	Аналитический метод	0.1	Закрепление отсутствует
71	490657.60	1286538.66	Аналитический метод	0.1	Закрепление отсутствует

2. Сведения о характерных точках границ объекта					
Обозначение характерных точек границ	Координаты, м		Метод определения координат характерной точки	Средняя квадратическая погрешность положения характерной точки (Mt), м	Описание обозначения точки на местности (при наличии)
	X	Y			
1	2	3	4	5	6
72	490653.83	1286586.79	Аналитический метод	0.1	Закрепление отсутствует
73	490646.97	1286597.24	Аналитический метод	0.1	Закрепление отсутствует
74	490643.67	1286602.18	Аналитический метод	0.1	Закрепление отсутствует
75	490631.67	1286620.22	Аналитический метод	0.1	Закрепление отсутствует
76	490620.73	1286632.37	Аналитический метод	0.1	Закрепление отсутствует
77	490609.41	1286644.93	Аналитический метод	0.1	Закрепление отсутствует
78	490608.54	1286645.90	Аналитический метод	0.1	Закрепление отсутствует
79	490598.29	1286657.28	Аналитический метод	0.1	Закрепление отсутствует
80	490582.39	1286644.20	Аналитический метод	0.1	Закрепление отсутствует
81	490566.79	1286631.36	Аналитический метод	0.1	Закрепление отсутствует
82	490535.94	1286621.48	Аналитический метод	0.1	Закрепление отсутствует
83	490520.44	1286616.51	Аналитический метод	0.1	Закрепление отсутствует
84	490517.15	1286614.38	Аналитический метод	0.1	Закрепление отсутствует
85	490488.94	1286596.08	Аналитический метод	0.1	Закрепление отсутствует
86	490466.71	1286562.69	Аналитический метод	0.1	Закрепление отсутствует
87	490451.90	1286553.63	Аналитический метод	0.1	Закрепление отсутствует
88	490442.59	1286547.93	Аналитический метод	0.1	Закрепление отсутствует
89	490381.09	1286518.91	Аналитический метод	0.1	Закрепление отсутствует
90	490345.84	1286501.04	Аналитический метод	0.1	Закрепление отсутствует
91	490304.17	1286472.33	Аналитический метод	0.1	Закрепление отсутствует
92	490275.57	1286456.02	Аналитический метод	0.1	Закрепление отсутствует
93	490269.88	1286452.89	Аналитический метод	0.1	Закрепление отсутствует
94	490238.38	1286428.77	Аналитический метод	0.1	Закрепление отсутствует
95	490226.87	1286412.43	Аналитический метод	0.1	Закрепление отсутствует
96	490192.03	1286362.98	Аналитический метод	0.1	Закрепление отсутствует

2. Сведения о характерных точках границ объекта					
Обозначение характерных точек границ	Координаты, м		Метод определения координат характерной точки	Средняя квадратическая погрешность положения характерной точки (Mt), м	Описание обозначения точки на местности (при наличии)
	X	Y			
1	2	3	4	5	6
97	490171.69	1286351.82	Аналитический метод	0.1	Закрепление отсутствует
98	490148.56	1286332.38	Аналитический метод	0.1	Закрепление отсутствует
99	490118.36	1286303.11	Аналитический метод	0.1	Закрепление отсутствует
100	490116.07	1286300.88	Аналитический метод	0.1	Закрепление отсутствует
101	490117.25	1286296.94	Аналитический метод	0.1	Закрепление отсутствует
102	490118.86	1286291.61	Аналитический метод	0.1	Закрепление отсутствует
103	490118.17	1286289.15	Аналитический метод	0.1	Закрепление отсутствует
104	490117.90	1286288.19	Аналитический метод	0.1	Закрепление отсутствует
105	490113.29	1286281.65	Аналитический метод	0.1	Закрепление отсутствует
106	490062.74	1286249.17	Аналитический метод	0.1	Закрепление отсутствует
107	490059.27	1286249.48	Аналитический метод	0.1	Закрепление отсутствует
108	490055.86	1286254.53	Аналитический метод	0.1	Закрепление отсутствует
109	490044.79	1286267.49	Аналитический метод	0.1	Закрепление отсутствует
110	490027.15	1286269.29	Аналитический метод	0.1	Закрепление отсутствует
111	490026.01	1286268.17	Аналитический метод	0.1	Закрепление отсутствует
112	490015.99	1286258.22	Аналитический метод	0.1	Закрепление отсутствует
113	490015.99	1286251.74	Аналитический метод	0.1	Закрепление отсутствует
114	490020.67	1286230.41	Аналитический метод	0.1	Закрепление отсутствует
115	490020.67	1286227.62	Аналитический метод	0.1	Закрепление отсутствует
116	490015.99	1286222.94	Аналитический метод	0.1	Закрепление отсутствует
117	489998.44	1286215.56	Аналитический метод	0.1	Закрепление отсутствует
118	489984.49	1286212.77	Аналитический метод	0.1	Закрепление отсутствует
119	489981.70	1286207.19	Аналитический метод	0.1	Закрепление отсутствует
120	489983.59	1286194.23	Аналитический метод	0.1	Закрепление отсутствует
121	489988.27	1286182.17	Аналитический метод	0.1	Закрепление отсутствует

2. Сведения о характерных точках границ объекта					
Обозначение характерных точек границ	Координаты, м		Метод определения координат характерной точки	Средняя квадратическая погрешность положения характерной точки (Mt), м	Описание обозначения точки на местности (при наличии)
	X	Y			
1	2	3	4	5	6
122	489996.55	1286171.10	Аналитический метод	0.1	Закрепление отсутствует
123	490008.61	1286158.05	Аналитический метод	0.1	Закрепление отсутствует
124	490024.36	1286143.29	Аналитический метод	0.1	Закрепление отсутствует
125	490036.42	1286133.03	Аналитический метод	0.1	Закрепление отсутствует
126	490037.31	1286119.17	Аналитический метод	0.1	Закрепление отсутствует
127	490027.04	1286093.99	Аналитический метод	0.1	Закрепление отсутствует
128	490026.28	1286092.14	Аналитический метод	0.1	Закрепление отсутствует
129	490022.20	1286082.13	Аналитический метод	0.1	Закрепление отсутствует
130	490004.02	1286037.54	Аналитический метод	0.1	Закрепление отсутствует
131	490005.37	1286018.91	Аналитический метод	0.1	Закрепление отсутствует
132	490065.14	1286021.24	Аналитический метод	0.1	Закрепление отсутствует
133	490111.03	1286020.59	Аналитический метод	0.1	Закрепление отсутствует
134	490125.95	1286003.27	Аналитический метод	0.1	Закрепление отсутствует
135	490141.76	1285961.02	Аналитический метод	0.1	Закрепление отсутствует
136	490152.89	1285898.58	Аналитический метод	0.1	Закрепление отсутствует
137	490156.09	1285879.51	Аналитический метод	0.1	Закрепление отсутствует
138	490157.61	1285850.83	Аналитический метод	0.1	Закрепление отсутствует
139	490153.74	1285837.50	Аналитический метод	0.1	Закрепление отсутствует
140	490138.72	1285827.37	Аналитический метод	0.1	Закрепление отсутствует
141	490095.86	1285822.14	Аналитический метод	0.1	Закрепление отсутствует
142	490078.77	1285818.62	Аналитический метод	0.1	Закрепление отсутствует
143	490069.04	1285847.41	Аналитический метод	0.1	Закрепление отсутствует
144	490065.22	1285867.49	Аналитический метод	0.1	Закрепление отсутствует
145	489950.66	1285847.69	Аналитический метод	0.1	Закрепление отсутствует
146	489952.51	1285825.52	Аналитический метод	0.1	Закрепление отсутствует

2. Сведения о характерных точках границ объекта					
Обозначение характерных точек границ	Координаты, м		Метод определения координат характерной точки	Средняя квадратическая погрешность положения характерной точки (Mt), м	Описание обозначения точки на местности (при наличии)
	X	Y			
1	2	3	4	5	6
147	489959.97	1285826.92	Аналитический метод	0.1	Закрепление отсутствует
148	489963.55	1285801.79	Аналитический метод	0.1	Закрепление отсутствует
149	489954.34	1285799.68	Аналитический метод	0.1	Закрепление отсутствует
150	489940.61	1285797.89	Аналитический метод	0.1	Закрепление отсутствует
151	489908.91	1285790.49	Аналитический метод	0.1	Закрепление отсутствует
152	489888.84	1285783.10	Аналитический метод	0.1	Закрепление отсутствует
153	489872.99	1285775.70	Аналитический метод	0.1	Закрепление отсутствует
154	489853.98	1285776.76	Аналитический метод	0.1	Закрепление отсутствует
155	489825.47	1285776.76	Аналитический метод	0.1	Закрепление отсутствует
156	489804.34	1285778.87	Аналитический метод	0.1	Закрепление отсутствует
157	489775.82	1285783.10	Аналитический метод	0.1	Закрепление отсутствует
158	489774.76	1285778.87	Аналитический метод	0.1	Закрепление отсутствует
159	489774.76	1285769.36	Аналитический метод	0.1	Закрепление отсутствует
160	489768.42	1285758.80	Аналитический метод	0.1	Закрепление отсутствует
161	489754.69	1285754.57	Аналитический метод	0.1	Закрепление отсутствует
162	489721.94	1285757.74	Аналитический метод	0.1	Закрепление отсутствует
163	489710.32	1285749.29	Аналитический метод	0.1	Закрепление отсутствует
164	489698.70	1285749.29	Аналитический метод	0.1	Закрепление отсутствует
165	489671.23	1285749.29	Аналитический метод	0.1	Закрепление отсутствует
166	489659.61	1285753.51	Аналитический метод	0.1	Закрепление отсутствует
167	489654.33	1285757.74	Аналитический метод	0.1	Закрепление отсутствует
168	489636.37	1285756.68	Аналитический метод	0.1	Закрепление отсутствует
169	489628.97	1285754.99	Аналитический метод	0.1	Закрепление отсутствует
170	489683.78	1285705.37	Аналитический метод	0.1	Закрепление отсутствует
171	489725.12	1285662.67	Аналитический метод	0.1	Закрепление отсутствует

2. Сведения о характерных точках границ объекта					
Обозначение характерных точек границ	Координаты, м		Метод определения координат характерной точки	Средняя квадратическая погрешность положения характерной точки (Mt), м	Описание обозначения точки на местности (при наличии)
	X	Y			
1	2	3	4	5	6
172	489751.11	1285626.72	Аналитический метод	0.1	Закрепление отсутствует
173	489781.82	1285597.71	Аналитический метод	0.1	Закрепление отсутствует
174	489777.77	1285585.05	Аналитический метод	0.1	Закрепление отсутствует
175	489776.85	1285581.81	Аналитический метод	0.1	Закрепление отсутствует
176	489769.13	1285563.22	Аналитический метод	0.1	Закрепление отсутствует
177	489753.62	1285552.79	Аналитический метод	0.1	Закрепление отсутствует
178	489734.61	1285546.45	Аналитический метод	0.1	Закрепление отсутствует
179	489715.59	1285543.28	Аналитический метод	0.1	Закрепление отсутствует
180	489707.14	1285534.83	Аналитический метод	0.1	Закрепление отсутствует
181	489694.46	1285530.60	Аналитический метод	0.1	Закрепление отсутствует
182	489658.54	1285524.26	Аналитический метод	0.1	Закрепление отсутствует
183	489627.90	1285520.04	Аналитический метод	0.1	Закрепление отсутствует
184	489600.44	1285514.76	Аналитический метод	0.1	Закрепление отсутствует
185	489567.69	1285513.70	Аналитический метод	0.1	Закрепление отсутствует
186	489543.39	1285518.98	Аналитический метод	0.1	Закрепление отсутствует
187	489520.15	1285532.72	Аналитический метод	0.1	Закрепление отсутствует
188	489495.85	1285543.28	Аналитический метод	0.1	Закрепление отсутствует
189	489473.66	1285548.56	Аналитический метод	0.1	Закрепление отсутствует
190	489456.76	1285545.39	Аналитический метод	0.1	Закрепление отсутствует
191	489446.19	1285533.77	Аналитический метод	0.1	Закрепление отсутствует
192	489438.80	1285514.76	Аналитический метод	0.1	Закрепление отсутствует
193	489429.29	1285495.74	Аналитический метод	0.1	Закрепление отсутствует
194	489428.34	1285485.39	Аналитический метод	0.1	Закрепление отсутствует
195	489428.23	1285484.12	Аналитический метод	0.1	Закрепление отсутствует
196	489431.40	1285472.50	Аналитический метод	0.1	Закрепление отсутствует

2. Сведения о характерных точках границ объекта					
Обозначение характерных точек границ	Координаты, м		Метод определения координат характерной точки	Средняя квадратическая погрешность положения характерной точки (Mt), м	Описание обозначения точки на местности (при наличии)
	X	Y			
1	2	3	4	5	6
197	489433.52	1285462.99	Аналитический метод	0.1	Закрепление отсутствует
198	489442.35	1285444.21	Аналитический метод	0.1	Закрепление отсутствует
199	489448.31	1285438.69	Аналитический метод	0.1	Закрепление отсутствует
200	489466.27	1285433.41	Аналитический метод	0.1	Закрепление отсутствует
201	489489.51	1285422.84	Аналитический метод	0.1	Закрепление отсутствует
202	489508.53	1285416.51	Аналитический метод	0.1	Закрепление отсутствует
203	489531.77	1285407.00	Аналитический метод	0.1	Закрепление отсутствует
204	489550.78	1285403.83	Аналитический метод	0.1	Закрепление отсутствует
205	489557.12	1285405.94	Аналитический метод	0.1	Закрепление отсутствует
206	489563.46	1285404.88	Аналитический метод	0.1	Закрепление отсутствует
207	489570.86	1285397.49	Аналитический метод	0.1	Закрепление отсутствует
208	489582.48	1285397.49	Аналитический метод	0.1	Закрепление отсутствует
209	489601.49	1285396.43	Аналитический метод	0.1	Закрепление отсутствует
210	489618.40	1285392.21	Аналитический метод	0.1	Закрепление отсутствует
211	489603.34	1285371.36	Аналитический метод	0.1	Закрепление отсутствует
212	489604.36	1285366.27	Аналитический метод	0.1	Закрепление отсутствует
213	489605.72	1285359.46	Аналитический метод	0.1	Закрепление отсутствует
214	489620.51	1285353.12	Аналитический метод	0.1	Закрепление отсутствует
215	489633.19	1285341.50	Аналитический метод	0.1	Закрепление отсутствует
216	489650.59	1285331.49	Аналитический метод	0.1	Закрепление отсутствует
217	489625.57	1285307.40	Аналитический метод	0.1	Закрепление отсутствует
218	489590.37	1285280.52	Аналитический метод	0.1	Закрепление отсутствует
219	489554.23	1285261.05	Аналитический метод	0.1	Закрепление отсутствует
220	489506.98	1285227.68	Аналитический метод	0.1	Закрепление отсутствует
221	489426.37	1285192.46	Аналитический метод	0.1	Закрепление отсутствует

2. Сведения о характерных точках границ объекта					
Обозначение характерных точек границ	Координаты, м		Метод определения координат характерной точки	Средняя квадратическая погрешность положения характерной точки (Mt), м	Описание обозначения точки на местности (при наличии)
	X	Y			
1	2	3	4	5	6
222	489397.65	1285179.48	Аналитический метод	0.1	Закрепление отсутствует
223	489355.02	1285172.99	Аналитический метод	0.1	Закрепление отсутствует
224	489340.20	1285171.14	Аналитический метод	0.1	Закрепление отсутствует
225	489320.74	1285131.74	Аналитический метод	0.1	Закрепление отсутствует
226	489322.08	1285122.03	Аналитический метод	0.1	Закрепление отсутствует
227	489665.36	1285281.21	Аналитический метод	0.1	Закрепление отсутствует
228	489825.34	1285351.89	Аналитический метод	0.1	Закрепление отсутствует
229	489853.50	1285346.33	Аналитический метод	0.1	Закрепление отсутствует
230	489882.22	1285315.74	Аналитический метод	0.1	Закрепление отсутствует
231	489935.97	1285251.78	Аналитический метод	0.1	Закрепление отсутствует
232	489971.17	1285202.16	Аналитический метод	0.1	Закрепление отсутствует
233	489984.58	1285167.78	Аналитический метод	0.1	Закрепление отсутствует
234	490076.92	1285031.79	Аналитический метод	0.1	Закрепление отсутствует
235	490204.36	1284885.54	Аналитический метод	0.1	Закрепление отсутствует
236	490222.54	1284868.44	Аналитический метод	0.1	Закрепление отсутствует
237	490239.82	1284861.33	Аналитический метод	0.1	Закрепление отсутствует
238	490277.98	1284850.89	Аналитический метод	0.1	Закрепление отсутствует
239	490512.79	1284792.84	Аналитический метод	0.1	Закрепление отсутствует
240	490552.39	1284791.31	Аналитический метод	0.1	Закрепление отсутствует
241	490584.88	1284795.90	Аналитический метод	0.1	Закрепление отсутствует
242	490691.26	1284831.90	Аналитический метод	0.1	Закрепление отсутствует
243	490695.35	1284822.49	Аналитический метод	0.1	Закрепление отсутствует
244	490708.99	1284826.00	Аналитический метод	0.1	Закрепление отсутствует
245	491043.00	1284888.00	Аналитический метод	0.1	Закрепление отсутствует
246	491067.00	1284907.00	Аналитический метод	0.1	Закрепление отсутствует

2. Сведения о характерных точках границ объекта

Обозначение характерных точек границ	Координаты, м		Метод определения координат характерной точки	Средняя квадратическая погрешность положения характерной точки (Mt), м	Описание обозначения точки на местности (при наличии)
	X	Y			
1	2	3	4	5	6
7	491087.81	1284913.66	Аналитический метод	0.1	Закрепление отсутствует
247	489858.29	1285816.62	Аналитический метод	0.1	Закрепление отсутствует
248	489862.70	1285787.24	Аналитический метод	0.1	Закрепление отсутствует
249	489950.65	1285800.35	Аналитический метод	0.1	Закрепление отсутствует
250	489946.10	1285830.65	Аналитический метод	0.1	Закрепление отсутствует
247	489858.29	1285816.62	Аналитический метод	0.1	Закрепление отсутствует

3. Сведения о характерных точках части (частей) границы объекта

Обозначение характерных точек части границы	Координаты, м		Метод определения координат характерной точки	Средняя квадратическая погрешность положения характерной точки (Mt), м	Описание обозначения точки на местности (при наличии)
	X	Y			
1	2	3	4	5	6
-	-	-	-	-	-

Раздел 3

Сведения о местоположении измененных (уточненных) границ объекта

1. Система координат -

2. Сведения о характерных точках границ объекта

Обозначение характерных точек границ	Существующие координаты, м		Измененные (уточненные) координаты, м		Метод определения координат характерной точки	Средняя квадратическая погрешность положения характерной точки (M _t), м	Описание обозначения точки на местности (при наличии)
	X	Y	X	Y			
1	2	3	4	5	6	7	8
-	-	-	-	-	-	-	

3. Сведения о характерных точках части (частей) границы объекта

Обозначение характерных точек части границы	Существующие координаты, м		Измененные (уточненные) координаты, м		Метод определения координат характерной точки	Средняя квадратическая погрешность положения характерной точки (M _t), м	Описание обозначения точки на местности (при наличии)
	X	Y	X	Y			
1	2	3	4	5	6	7	8
-	-	-	-	-	-	-	

Раздел 4





План границ объекта

Деревня Глухово сельского поселения "Деревня Глухово" Медынского района Калужской области



Масштаб 1:11000

Условные обозначения

-  - Граница населенного пункта
-  - Граница кадастрового квартала
-  - Граница земельных участков
-  - Кадастровый номер земельного участка
-  - Обозначение характерной точки
-  - Характерная точка границы
- 40:14:061101** - Номер кадастрового квартала

Подпись _____

Дата " ____ " ____ г.

Место для оттиска печати (при наличии) лица, составившего описание местоположения границ объекта

Раздел 4

План границ объекта

Выносной лист 1



Масштаб 1:500

Условные обозначения

- - Граница населенного пункта
- - Граница кадастрового квартала
- - Граница земельных участков
- 69 - Кадастровый номер земельного участка
- 1 - Обозначение характерной точки
- - Характерная точка границы
- 40:14:061101** - Номер кадастрового квартала

Подпись _____

Дата " ____ " ____ г.

Место для оттиска печати (при наличии) лица, составившего описание местоположения границ объекта

Раздел 4

План границ объекта

Выносной лист 2



Масштаб 1:2000

Условные обозначения

-  - Граница населенного пункта
-  - Граница кадастрового квартала
-  - Граница земельных участков
-  - Кадастровый номер земельного участка
-  - Обозначение характерной точки
-  - Характерная точка границы
- 40:14:061101** - Номер кадастрового квартала

Подпись _____

Дата " ____ " ____ г.

Место для оттиска печати (при наличии) лица, составившего описание местоположения границ объекта

Раздел 4




План границ объекта

Выносной лист 3



Масштаб 1:2000

Условные обозначения

-  - Граница населенного пункта
-  - Граница кадастрового квартала
-  - Граница земельных участков
-  - Кадастровый номер земельного участка
-  - Обозначение характерной точки
-  - Характерная точка границы
- 40:14:061101** - Номер кадастрового квартала

Подпись _____

Дата " ____ " ____ г.

Место для оттиска печати (при наличии) лица, составившего описание местоположения границ объекта

Раздел 4







План границ объекта

Выносной лист 4



Масштаб 1:2000

Условные обозначения

-  - Граница населенного пункта
-  - Граница кадастрового квартала
-  - Граница земельных участков
-  - Кадастровый номер земельного участка
-  - Обозначение характерной точки
-  - Характерная точка границы
-  - Номер кадастрового квартала

Подпись _____

Дата " ____ " ____ г.

Место для оттиска печати (при наличии) лица, составившего описание местоположения границ объекта

Раздел 4

План границ объекта

Выносной лист 5



Масштаб 1:2000

Условные обозначения

- - Граница населенного пункта
- - Граница кадастрового квартала
- - Граница земельных участков
- 69 - Кадастровый номер земельного участка
- 1 - Обозначение характерной точки
- - Характерная точка границы
- 40:14:061101** - Номер кадастрового квартала

Подпись _____

Дата " ____ " ____ г.

Место для оттиска печати (при наличии) лица, составившего описание местоположения границ объекта

**Текстовое описание местоположения границ населенных пунктов,
территориальных зон**

Прохождение границы		Описание прохождения границы
от точки	до точки	
1	2	3
1	2	-
2	3	-
3	4	-
4	5	-
5	6	-
6	1	-
7	8	-
8	9	-
9	10	-
10	11	-
11	12	-
12	13	-
13	14	-
14	15	-
15	16	-
16	17	-
17	18	-
18	19	-
19	20	-
20	21	-
21	22	-
22	23	-
23	24	-
24	25	-
25	26	-
26	27	-
27	28	-
28	29	-
29	30	-
30	31	-
31	32	-
32	33	-
33	34	-
34	35	-
35	36	-
36	37	-
37	38	-

**Текстовое описание местоположения границ населенных пунктов,
территориальных зон**

Прохождение границы		Описание прохождения границы
от точки	до точки	
1	2	3
38	39	-
39	40	-
40	41	-
41	42	-
42	43	-
43	44	-
44	45	-
45	46	-
46	47	-
47	48	-
48	49	-
49	50	-
50	51	-
51	52	-
52	53	-
53	54	-
54	55	-
55	56	-
56	57	-
57	58	-
58	59	-
59	60	-
60	61	-
61	62	-
62	63	-
63	64	-
64	65	-
65	66	-
66	67	-
67	68	-
68	69	-
69	70	-
70	71	-
71	72	-
72	73	-
73	74	-
74	75	-

**Текстовое описание местоположения границ населенных пунктов,
территориальных зон**

Прохождение границы		Описание прохождения границы
от точки	до точки	
1	2	3
75	76	-
76	77	-
77	78	-
78	79	-
79	80	-
80	81	-
81	82	-
82	83	-
83	84	-
84	85	-
85	86	-
86	87	-
87	88	-
88	89	-
89	90	-
90	91	-
91	92	-
92	93	-
93	94	-
94	95	-
95	96	-
96	97	-
97	98	-
98	99	-
99	100	-
100	101	-
101	102	-
102	103	-
103	104	-
104	105	-
105	106	-
106	107	-
107	108	-
108	109	-
109	110	-
110	111	-
111	112	-

**Текстовое описание местоположения границ населенных пунктов,
территориальных зон**

Прохождение границы		Описание прохождения границы
от точки	до точки	
1	2	3
112	113	-
113	114	-
114	115	-
115	116	-
116	117	-
117	118	-
118	119	-
119	120	-
120	121	-
121	122	-
122	123	-
123	124	-
124	125	-
125	126	-
126	127	-
127	128	-
128	129	-
129	130	-
130	131	-
131	132	-
132	133	-
133	134	-
134	135	-
135	136	-
136	137	-
137	138	-
138	139	-
139	140	-
140	141	-
141	142	-
142	143	-
143	144	-
144	145	-
145	146	-
146	147	-
147	148	-
148	149	-

**Текстовое описание местоположения границ населенных пунктов,
территориальных зон**

Прохождение границы		Описание прохождения границы
от точки	до точки	
1	2	3
149	150	-
150	151	-
151	152	-
152	153	-
153	154	-
154	155	-
155	156	-
156	157	-
157	158	-
158	159	-
159	160	-
160	161	-
161	162	-
162	163	-
163	164	-
164	165	-
165	166	-
166	167	-
167	168	-
168	169	-
169	170	-
170	171	-
171	172	-
172	173	-
173	174	-
174	175	-
175	176	-
176	177	-
177	178	-
178	179	-
179	180	-
180	181	-
181	182	-
182	183	-
183	184	-
184	185	-
185	186	-

**Текстовое описание местоположения границ населенных пунктов,
территориальных зон**

Прохождение границы		Описание прохождения границы
от точки	до точки	
1	2	3
186	187	-
187	188	-
188	189	-
189	190	-
190	191	-
191	192	-
192	193	-
193	194	-
194	195	-
195	196	-
196	197	-
197	198	-
198	199	-
199	200	-
200	201	-
201	202	-
202	203	-
203	204	-
204	205	-
205	206	-
206	207	-
207	208	-
208	209	-
209	210	-
210	211	-
211	212	-
212	213	-
213	214	-
214	215	-
215	216	-
216	217	-
217	218	-
218	219	-
219	220	-
220	221	-
221	222	-
222	223	-

**Текстовое описание местоположения границ населенных пунктов,
территориальных зон**

Прохождение границы		Описание прохождения границы
от точки	до точки	
1	2	3
223	224	-
224	225	-
225	226	-
226	227	-
227	228	-
228	229	-
229	230	-
230	231	-
231	232	-
232	233	-
233	234	-
234	235	-
235	236	-
236	237	-
237	238	-
238	239	-
239	240	-
240	241	-
241	242	-
242	243	-
243	244	-
244	245	-
245	246	-
246	7	-
247	248	-
248	249	-
249	250	-
250	247	-

ОПИСАНИЕ МЕСТОПОЛОЖЕНИЯ ГРАНИЦ

Деревня Девино сельского поселения "Деревня Глухово" Медынского района Калужской области

(наименование объекта, местоположение границ которого описано (далее - объект))

Раздел 1

Сведения об объекте

№ п/п	Характеристики объекта	Описание характеристик
1	2	3
1.	Местоположение объекта	249963, Калужская область, район Медынский, сельское поселение "Деревня Глухово", деревня Девино
2.	Площадь объекта +/- величина погрешности определения площади (Р +/- Дельта Р)	486618 +/- 244 м ²
3.	Иные характеристики объекта	-

Раздел 2

Сведения о местоположении границ объекта

1. Система координат -

2. Сведения о характерных точках границ объекта

Обозначение характерных точек границ	Координаты, м		Метод определения координат характерной точки	Средняя квадратическая погрешность положения характерной точки (Mt), м	Описание обозначения точки на местности (при наличии)
	X	Y			
1	2	3	4	5	6
-	-	-	-	-	-

3. Сведения о характерных точках части (частей) границы объекта

Обозначение характерных точек части границы	Координаты, м		Метод определения координат характерной точки	Средняя квадратическая погрешность положения характерной точки (Mt), м	Описание обозначения точки на местности (при наличии)
	X	Y			
1	2	3	4	5	6
-	-	-	-	-	-

Раздел 3

Сведения о местоположении измененных (уточненных) границ объекта

1. Система координат МСК-40

2. Сведения о характерных точках границ объекта

Обозначение характерных точек границ	Существующие координаты, м		Измененные (уточненные) координаты, м		Метод определения координат характерной точки	Средняя квадратическая погрешность положения характерной точки (Mt), м	Описание обозначения точки на местности (при наличии)
	X	Y	X	Y			
1	2	3	4	5	6	7	8
1	487069.68	1284346.08	487227.02	1284278.13	Аналитический метод	0.1	Закрепление отсутствует
2	487227.02	1284278.13	487269.73	1284273.32	Аналитический метод	0.1	Закрепление отсутствует
3	487269.73	1284273.32	487269.09	1284268.11	Аналитический метод	0.1	Закрепление отсутствует
4	487269.09	1284268.11	487288.94	1284265.66	Аналитический метод	0.1	Закрепление отсутствует
5	487288.94	1284265.66	487308.79	1284263.20	Аналитический метод	0.1	Закрепление отсутствует
6	487308.79	1284263.20	487309.16	1284266.20	Аналитический метод	0.1	Закрепление отсутствует
7	487309.16	1284266.20	487377.35	1284251.99	Аналитический метод	0.1	Закрепление отсутствует
8	487377.35	1284251.99	487416.69	1284265.94	Аналитический метод	0.1	Закрепление отсутствует
9	487416.69	1284265.94	487469.13	1284263.31	Аналитический метод	0.1	Закрепление отсутствует
10	487469.13	1284263.31	487479.62	1284191.87	Аналитический метод	0.1	Закрепление отсутствует
11	487479.62	1284191.87	487478.75	1284136.11	Аналитический метод	0.1	Закрепление отсутствует
12	487478.75	1284136.11	487497.89	1284105.77	Аналитический метод	0.1	Закрепление отсутствует
13	487497.89	1284105.77	487509.44	1284106.43	Аналитический метод	0.1	Закрепление отсутствует
14	487509.44	1284106.43	487513.56	1284142.47	Аналитический метод	0.1	Закрепление отсутствует
15	487513.56	1284142.47	487529.06	1284078.62	Аналитический метод	0.1	Закрепление отсутствует
16	487529.06	1284078.62	487537.32	1284095.09	Аналитический метод	0.1	Закрепление отсутствует
17	487537.32	1284095.09	487536.30	1284134.24	Аналитический метод	0.1	Закрепление отсутствует
18	487536.30	1284134.24	487545.59	1284169.25	Аналитический метод	0.1	Закрепление отсутствует
19	487545.59	1284169.25	487554.89	1284227.96	Аналитический метод	0.1	Закрепление отсутствует
20	487554.89	1284227.96	487555.92	1284265.04	Аналитический метод	0.1	Закрепление отсутствует
21	487555.92	1284265.04	487534.23	1284300.05	Аналитический метод	0.1	Закрепление отсутствует
22	487534.23	1284300.05	487515.63	1284315.50	Аналитический метод	0.1	Закрепление отсутствует

2. Сведения о характерных точках границ объекта							
Обозначение характерных точек границ	Существующие координаты, м		Измененные (уточненные) координаты, м		Метод определения координат характерной точки	Средняя квадратическая погрешность положения характерной точки (Mt), м	Описание обозначения точки на местности (при наличии)
	X	Y	X	Y			
1	2	3	4	5	6	7	8
23	487515.63	1284315.50	487513.56	1284328.89	Аналитический метод	0.1	Закрепление отсутствует
24	487513.56	1284328.89	487501.17	1284347.44	Аналитический метод	0.1	Закрепление отсутствует
25	487501.17	1284347.44	487487.73	1284357.74	Аналитический метод	0.1	Закрепление отсутствует
26	487487.73	1284357.74	487468.10	1284360.83	Аналитический метод	0.1	Закрепление отсутствует
27	487468.10	1284360.83	487456.74	1284369.06	Аналитический метод	0.1	Закрепление отсутствует
28	487456.74	1284369.06	487453.64	1284385.53	Аналитический метод	0.1	Закрепление отсутствует
29	487453.64	1284385.53	487453.64	1284404.07	Аналитический метод	0.1	Закрепление отсутствует
30	487453.64	1284404.07	487462.65	1284406.97	Аналитический метод	0.1	Закрепление отсутствует
31	487462.65	1284406.97	487468.89	1284415.09	Аналитический метод	0.1	Закрепление отсутствует
32	487468.89	1284415.09	487470.46	1284424.16	Аналитический метод	0.1	Закрепление отсутствует
33	487470.46	1284424.16	487468.58	1284466.65	Аналитический метод	0.1	Закрепление отсутствует
34	487468.58	1284466.65	487469.83	1284514.78	Аналитический метод	0.1	Закрепление отсутствует
35	487469.83	1284514.78	487497.96	1284606.97	Аналитический метод	0.1	Закрепление отсутствует
36	487497.96	1284606.97	487578.58	1284688.53	Аналитический метод	0.1	Закрепление отсутствует
37	487578.58	1284688.53	487608.90	1284745.72	Аналитический метод	0.1	Закрепление отсутствует
38	487608.90	1284745.72	487611.08	1284759.15	Аналитический метод	0.1	Закрепление отсутствует
39	487611.08	1284759.15	487609.65	1284770.75	Аналитический метод	0.1	Закрепление отсутствует
40	487609.65	1284770.75	487640.66	1284792.38	Аналитический метод	0.1	Закрепление отсутствует
41	487640.66	1284792.38	487654.08	1284834.60	Аналитический метод	0.1	Закрепление отсутствует
42	487654.08	1284834.60	487650.98	1284873.74	Аналитический метод	0.1	Закрепление отсутствует
43	487650.98	1284873.74	487613.79	1284919.05	Аналитический метод	0.1	Закрепление отсутствует
44	487613.79	1284919.05	487577.63	1284961.29	Аналитический метод	0.1	Закрепление отсутствует
45	487577.63	1284961.29	487529.06	1284987.03	Аналитический метод	0.1	Закрепление отсутствует
46	487529.06	1284987.03	487528.04	1285000.43	Аналитический метод	0.1	Закрепление отсутствует
47	487528.04	1285000.43	487577.28	1285061.55	Аналитический метод	0.1	Закрепление отсутствует
48	487577.28	1285061.55	487568.25	1285065.94	Аналитический метод	0.1	Закрепление отсутствует

2. Сведения о характерных точках границ объекта							
Обозначение характерных точек границ	Существующие координаты, м		Измененные (уточненные) координаты, м		Метод определения координат характерной точки	Средняя квадратическая погрешность положения характерной точки (M _t), м	Описание обозначения точки на местности (при наличии)
	X	Y	X	Y			
1	2	3	4	5	6	7	8
49	487553.60	1285073.06	487553.60	1285073.06	Аналитический метод	0.1	Закрепление отсутствует
50	487539.77	1285108.74	487539.77	1285108.74	Аналитический метод	0.1	Закрепление отсутствует
51	487552.79	1285160.66	487541.72	1285116.51	Аналитический метод	0.1	Закрепление отсутствует
52	487606.49	1285218.24	487552.79	1285160.66	Аналитический метод	0.1	Закрепление отсутствует
53	487676.46	1285270.97	487606.49	1285218.24	Аналитический метод	0.1	Закрепление отсутствует
54	487704.12	1285307.46	487676.46	1285270.97	Аналитический метод	0.1	Закрепление отсутствует
55	487709.82	1285346.39	487704.12	1285307.46	Аналитический метод	0.1	Закрепление отсутствует
56	487696.80	1285409.66	487709.82	1285346.39	Аналитический метод	0.1	Закрепление отсутствует
57	487669.13	1285446.96	487696.80	1285409.66	Аналитический метод	0.1	Закрепление отсутствует
58	487640.66	1285461.57	487669.13	1285446.96	Аналитический метод	0.1	Закрепление отсутствует
59	487611.36	1285468.05	487640.66	1285461.57	Аналитический метод	0.1	Закрепление отсутствует
60	487586.13	1285502.93	487611.36	1285468.05	Аналитический метод	0.1	Закрепление отсутствует
61	487572.30	1285550.78	487586.13	1285502.93	Аналитический метод	0.1	Закрепление отсутствует
62	487569.87	1285588.91	487572.30	1285550.78	Аналитический метод	0.1	Закрепление отсутствует
63	487596.72	1285651.35	487569.87	1285588.91	Аналитический метод	0.1	Закрепление отсутствует
64	487642.28	1285722.74	487596.72	1285651.35	Аналитический метод	0.1	Закрепление отсутствует
65	487654.49	1285753.55	487642.28	1285722.74	Аналитический метод	0.1	Закрепление отсутствует
66	487671.57	1285797.35	487654.49	1285753.55	Аналитический метод	0.1	Закрепление отсутствует
67	487686.54	1285834.77	487671.57	1285797.35	Аналитический метод	0.1	Закрепление отсутствует
68	487622.09	1285814.18	487686.54	1285834.77	Аналитический метод	0.1	Закрепление отсутствует
69	487590.62	1285805.46	487622.09	1285814.18	Аналитический метод	0.1	Закрепление отсутствует
70	487567.89	1285783.68	487590.62	1285805.46	Аналитический метод	0.1	Закрепление отсутствует
71	487546.05	1285733.15	487567.89	1285783.68	Аналитический метод	0.1	Закрепление отсутствует
72	487550.42	1285714.86	487546.05	1285733.15	Аналитический метод	0.1	Закрепление отсутствует
73	487573.14	1285711.37	487550.42	1285714.86	Аналитический метод	0.1	Закрепление отсутствует
74	487553.04	1285693.95	487573.14	1285711.37	Аналитический метод	0.1	Закрепление отсутствует

2. Сведения о характерных точках границ объекта							
Обозначение характерных точек границ	Существующие координаты, м		Измененные (уточненные) координаты, м		Метод определения координат характерной точки	Средняя квадратическая погрешность положения характерной точки (Mt), м	Описание обозначения точки на местности (при наличии)
	X	Y	X	Y			
1	2	3	4	5	6	7	8
75	487503.21	1285618.14	487553.04	1285693.95	Аналитический метод	0.1	Закрепление отсутствует
76	487485.74	1285573.71	487503.21	1285618.14	Аналитический метод	0.1	Закрепление отсутствует
77	487490.99	1285549.32	487485.74	1285573.71	Аналитический метод	0.1	Закрепление отсутствует
78	487509.33	1285517.07	487490.99	1285549.32	Аналитический метод	0.1	Закрепление отсутствует
79	487491.86	1285504.01	487509.33	1285517.07	Аналитический метод	0.1	Закрепление отсутствует
80	487459.52	1285436.06	487491.86	1285504.01	Аналитический метод	0.1	Закрепление отсутствует
81	487442.03	1285424.72	487459.52	1285436.06	Аналитический метод	0.1	Закрепление отсутствует
82	487365.12	1285459.58	487442.03	1285424.72	Аналитический метод	0.1	Закрепление отсутствует
83	487346.76	1285417.76	487365.12	1285459.58	Аналитический метод	0.1	Закрепление отсутствует
84	487369.49	1285392.48	487346.76	1285417.76	Аналитический метод	0.1	Закрепление отсутствует
85	487377.35	1285341.08	487369.49	1285392.48	Аналитический метод	0.1	Закрепление отсутствует
86	487377.35	1285243.50	487377.35	1285341.08	Аналитический метод	0.1	Закрепление отсутствует
87	487377.35	1285232.18	487377.35	1285243.50	Аналитический метод	0.1	Закрепление отсутствует
88	487359.00	1285137.20	487377.35	1285232.18	Аналитический метод	0.1	Закрепление отсутствует
89	487323.17	1285132.85	487359.00	1285137.20	Аналитический метод	0.1	Закрепление отсутствует
90	487321.41	1285057.92	487323.17	1285132.85	Аналитический метод	0.1	Закрепление отсутствует
91	487202.54	1285074.47	487321.41	1285057.92	Аналитический метод	0.1	Закрепление отсутствует
92	487176.32	1284834.00	487202.54	1285074.47	Аналитический метод	0.1	Закрепление отсутствует
93	487114.26	1284827.03	487176.32	1284834.00	Аналитический метод	0.1	Закрепление отсутствует
94	487094.16	1284684.14	487114.26	1284827.03	Аналитический метод	0.1	Закрепление отсутствует
95	487070.57	1284475.91	487094.16	1284684.14	Аналитический метод	0.1	Закрепление отсутствует
96	-	-	487070.57	1284475.91	Аналитический метод	0.1	Закрепление отсутствует
97	-	-	487069.68	1284346.08	Аналитический метод	0.1	Закрепление отсутствует
1	487069.68	1284346.08	487227.02	1284278.13	Аналитический метод	0.1	Закрепление отсутствует

3. Сведения о характерных точках части (частей) границы объекта

Обозначение характерных точек части границы	Существующие координаты, м		Измененные (уточненные) координаты, м		Метод определения координат характерной точки	Средняя квадратическая погрешность положения характерной точки (Mt), м	Описание обозначения точки на местности (при наличии)
	X	Y	X	Y			
1	2	3	4	5	6	7	8
-	-	-	-	-	-	-	

Раздел 4




План границ объекта

Деревня Девинно сельского поселения "Деревня Глухово" Медынского района Калужской области



Масштаб 1:10000

Условные обозначения

-  - Граница земельных участков
-  - Граница населенного пункта
-  - Граница кадастрового квартала
-  - Кадастровый номер земельного участка
-  - Обозначение характерной точки
-  - Характерная точка границы
- 40:14:061305** - Номер кадастрового квартала

Подпись _____

Дата " ____ " _____ г.

Место для оттиска печати (при наличии) лица, составившего описание местоположения границ объекта

Раздел 4

План границ объекта

Выносной лист 1



Масштаб 1:2000

Условные обозначения

- Граница земельных участков
- Граница населенного пункта
- Граница кадастрового квартала
- 69 - Кадастровый номер земельного участка
- 48 - Обозначение характерной точки
- - Характерная точка границы
- 40:14:061305 - Номер кадастрового квартала

Подпись _____

Дата " ____ " _____ г.

Место для оттиска печати (при наличии) лица, составившего описание местоположения границ объекта

**Текстовое описание местоположения границ
населенных пунктов, территориальных зон, особо охраняемых природных
территорий, зон с особыми условиями использования территорий**

Прохождение границы		Описание прохождения границы
от точки	до точки	
1	2	3
1	2	-
2	3	-
3	4	-
4	5	-
5	6	-
6	7	-
7	8	-
8	9	-
9	10	-
10	11	-
11	12	-
12	13	-
13	14	-
14	15	-
15	16	-
16	17	-
17	18	-
18	19	-
19	20	-
20	21	-
21	22	-
22	23	-
23	24	-
24	25	-
25	26	-
26	27	-
27	28	-
28	29	-
29	30	-
30	31	-
31	32	-
32	33	-
33	34	-
34	35	-
35	36	-
36	37	-

**Текстовое описание местоположения границ
населенных пунктов, территориальных зон, особо охраняемых природных
территорий, зон с особыми условиями использования территорий**

Прохождение границы		Описание прохождения границы
от точки	до точки	
1	2	3
37	38	-
38	39	-
39	40	-
40	41	-
41	42	-
42	43	-
43	44	-
44	45	-
45	46	-
46	47	-
47	48	-
48	49	-
49	50	-
50	51	-
51	52	-
52	53	-
53	54	-
54	55	-
55	56	-
56	57	-
57	58	-
58	59	-
59	60	-
60	61	-
61	62	-
62	63	-
63	64	-
64	65	-
65	66	-
66	67	-
67	68	-
68	69	-
69	70	-
70	71	-
71	72	-
72	73	-

**Текстовое описание местоположения границ
населенных пунктов, территориальных зон, особо охраняемых природных
территорий, зон с особыми условиями использования территорий**

Прохождение границы		Описание прохождения границы
от точки	до точки	
1	2	3
73	74	-
74	75	-
75	76	-
76	77	-
77	78	-
78	79	-
79	80	-
80	81	-
81	82	-
82	83	-
83	84	-
84	85	-
85	86	-
86	87	-
87	88	-
88	89	-
89	90	-
90	91	-
91	92	-
92	93	-
93	94	-
94	95	-
95	96	-
96	97	-
97	1	-

ОПИСАНИЕ МЕСТОПОЛОЖЕНИЯ ГРАНИЦ

Деревня Ивановское сельского поселения "Деревня Глухово" Медынского района Калужской области

(наименование объекта, местоположение границ которого описано (далее - объект))

Раздел 1

Сведения об объекте

№ п/п	Характеристики объекта	Описание характеристик
1	2	3
1.	Местоположение объекта	Калужская область, район Медынский, сельское поселение деревня Глухово, деревня Ивановское
2.	Площадь объекта +/- величина погрешности определения площади (Р +/- Дельта Р)	588520 +/- 269 м ²
3.	Иные характеристики объекта	-

Раздел 2

Сведения о местоположении границ объекта

1. Система координат СК кадастрового округа

2. Сведения о характерных точках границ объекта

Обозначение характерных точек границ	Координаты, м		Метод определения координат характерной точки	Средняя квадратическая погрешность положения характерной точки (Mt), м	Описание обозначения точки на местности (при наличии)
	X	Y			
1	2	3	4	5	6
1	491536.43	1279788.66	Аналитический метод	0.1	Закрепление отсутствует
2	491478.01	1279646.33	Аналитический метод	0.1	Закрепление отсутствует
3	491455.43	1279641.51	Аналитический метод	0.1	Закрепление отсутствует
4	491453.57	1279614.02	Аналитический метод	0.1	Закрепление отсутствует
5	491441.76	1279587.57	Аналитический метод	0.1	Закрепление отсутствует
6	491354.34	1279558.70	Аналитический метод	0.1	Закрепление отсутствует
7	491279.21	1279632.22	Аналитический метод	0.1	Закрепление отсутствует
8	491271.42	1279630.69	Аналитический метод	0.1	Закрепление отсутствует
9	491262.72	1279612.83	Аналитический метод	0.1	Закрепление отсутствует
10	491257.22	1279581.67	Аналитический метод	0.1	Закрепление отсутствует
11	491255.94	1279573.58	Аналитический метод	0.1	Закрепление отсутствует
12	491252.43	1279551.54	Аналитический метод	0.1	Закрепление отсутствует
13	491260.23	1279548.62	Аналитический метод	0.1	Закрепление отсутствует
14	491352.96	1279513.90	Аналитический метод	0.1	Закрепление отсутствует
15	491449.05	1279390.08	Аналитический метод	0.1	Закрепление отсутствует
16	491589.76	1279429.18	Аналитический метод	0.1	Закрепление отсутствует
17	491610.93	1279437.74	Аналитический метод	0.1	Закрепление отсутствует
18	491604.55	1279452.80	Аналитический метод	0.1	Закрепление отсутствует
19	491597.42	1279475.42	Аналитический метод	0.1	Закрепление отсутствует
20	491587.89	1279511.89	Аналитический метод	0.1	Закрепление отсутствует
21	491586.45	1279534.72	Аналитический метод	0.1	Закрепление отсутствует
22	491587.14	1279539.30	Аналитический метод	0.1	Закрепление отсутствует

2. Сведения о характерных точках границ объекта					
Обозначение характерных точек границ	Координаты, м		Метод определения координат характерной точки	Средняя квадратическая погрешность положения характерной точки (Mt), м	Описание обозначения точки на местности (при наличии)
	X	Y			
1	2	3	4	5	6
23	491592.72	1279539.87	Аналитический метод	0.1	Закрепление отсутствует
24	491767.85	1279524.63	Аналитический метод	0.1	Закрепление отсутствует
25	491805.56	1279521.14	Аналитический метод	0.1	Закрепление отсутствует
26	491775.87	1279541.33	Аналитический метод	0.1	Закрепление отсутствует
27	491791.23	1279546.95	Аналитический метод	0.1	Закрепление отсутствует
28	491797.37	1279549.52	Аналитический метод	0.1	Закрепление отсутствует
29	491800.44	1279554.12	Аналитический метод	0.1	Закрепление отсутствует
30	491800.44	1279559.24	Аналитический метод	0.1	Закрепление отсутствует
31	491796.86	1279564.88	Аналитический метод	0.1	Закрепление отсутствует
32	491787.65	1279572.03	Аналитический метод	0.1	Закрепление отсутствует
33	491775.36	1279577.67	Аналитический метод	0.1	Закрепление отсутствует
34	491766.66	1279582.28	Аналитический метод	0.1	Закрепление отсутствует
35	491764.20	1279585.34	Аналитический метод	0.1	Закрепление отсутствует
36	491763.14	1279589.24	Аналитический метод	0.1	Закрепление отсутствует
37	491764.74	1279593.68	Аналитический метод	0.1	Закрепление отсутствует
38	491766.69	1279596.87	Аналитический метод	0.1	Закрепление отсутствует
39	491770.41	1279599.36	Аналитический метод	0.1	Закрепление отсутствует
40	491780.16	1279601.49	Аналитический метод	0.1	Закрепление отсутствует
41	491810.84	1279607.73	Аналитический метод	0.1	Закрепление отсутствует
42	491821.22	1279610.24	Аналитический метод	0.1	Закрепление отсутствует
43	491829.44	1279612.38	Аналитический метод	0.1	Закрепление отсутствует
44	491836.23	1279614.54	Аналитический метод	0.1	Закрепление отсутствует
45	491840.88	1279617.05	Аналитический метод	0.1	Закрепление отсутствует
46	491844.81	1279620.62	Аналитический метод	0.1	Закрепление отсутствует
47	491846.61	1279624.20	Аналитический метод	0.1	Закрепление отсутствует
48	491846.97	1279629.57	Аналитический метод	0.1	Закрепление отсутствует

2. Сведения о характерных точках границ объекта					
Обозначение характерных точек границ	Координаты, м		Метод определения координат характерной точки	Средняя квадратическая погрешность положения характерной точки (Mt), м	Описание обозначения точки на местности (при наличии)
	X	Y			
1	2	3	4	5	6
49	491847.32	1279636.01	Аналитический метод	0.1	Закрепление отсутствует
50	491849.12	1279639.23	Аналитический метод	0.1	Закрепление отсутствует
51	491851.26	1279643.88	Аналитический метод	0.1	Закрепление отсутствует
52	491856.98	1279647.45	Аналитический метод	0.1	Закрепление отсутствует
53	491863.77	1279648.17	Аналитический метод	0.1	Закрепление отсутствует
54	491875.94	1279647.09	Аналитический метод	0.1	Закрепление отсутствует
55	491883.81	1279646.75	Аналитический метод	0.1	Закрепление отсутствует
56	491887.74	1279647.45	Аналитический метод	0.1	Закрепление отсутствует
57	491890.61	1279649.25	Аналитический метод	0.1	Закрепление отсутствует
58	491893.11	1279653.90	Аналитический метод	0.1	Закрепление отсутствует
59	491895.62	1279663.29	Аналитический метод	0.1	Закрепление отсутствует
60	491897.58	1279672.05	Аналитический метод	0.1	Закрепление отсутствует
61	491898.15	1279677.12	Аналитический метод	0.1	Закрепление отсутствует
62	491897.30	1279684.74	Аналитический метод	0.1	Закрепление отсутствует
63	491895.89	1279689.54	Аналитический метод	0.1	Закрепление отсутствует
64	491889.69	1279695.20	Аналитический метод	0.1	Закрепление отсутствует
65	491882.34	1279700.00	Аналитический метод	0.1	Закрепление отсутствует
66	491865.69	1279708.17	Аналитический метод	0.1	Закрепление отсутствует
67	491841.15	1279713.54	Аналитический метод	0.1	Закрепление отсутствует
68	491829.30	1279717.22	Аналитический метод	0.1	Закрепление отсутствует
69	491825.63	1279720.04	Аналитический метод	0.1	Закрепление отсутствует
70	491824.22	1279724.27	Аналитический метод	0.1	Закрепление отсутствует
71	491825.63	1279735.56	Аналитический метод	0.1	Закрепление отсутствует
72	491861.57	1279864.10	Аналитический метод	0.1	Закрепление отсутствует
73	491865.35	1279873.67	Аналитический метод	0.1	Закрепление отсутствует
74	491883.18	1279912.40	Аналитический метод	0.1	Закрепление отсутствует

2. Сведения о характерных точках границ объекта					
Обозначение характерных точек границ	Координаты, м		Метод определения координат характерной точки	Средняя квадратическая погрешность положения характерной точки (Mt), м	Описание обозначения точки на местности (при наличии)
	X	Y			
1	2	3	4	5	6
75	491889.02	1279926.80	Аналитический метод	0.1	Закрепление отсутствует
76	491895.27	1279938.23	Аналитический метод	0.1	Закрепление отсутствует
77	491903.73	1279952.51	Аналитический метод	0.1	Закрепление отсутствует
78	491910.32	1279962.89	Аналитический метод	0.1	Закрепление отсутствует
79	491916.27	1279968.63	Аналитический метод	0.1	Закрепление отсутствует
80	491922.66	1279973.04	Аналитический метод	0.1	Закрепление отсутствует
81	491927.52	1279975.25	Аналитический метод	0.1	Закрепление отсутствует
82	491930.82	1279979.00	Аналитический метод	0.1	Закрепление отсутствует
83	491932.80	1279984.50	Аналитический метод	0.1	Закрепление отсутствует
84	491932.59	1279990.68	Аналитический метод	0.1	Закрепление отсутствует
85	491931.27	1279998.41	Аналитический метод	0.1	Закрепление отсутствует
86	491930.39	1280007.23	Аналитический метод	0.1	Закрепление отсутствует
87	491930.16	1280013.63	Аналитический метод	0.1	Закрепление отсутствует
88	491930.17	1280014.18	Аналитический метод	0.1	Закрепление отсутствует
89	491930.19	1280015.42	Аналитический метод	0.1	Закрепление отсутствует
90	491930.39	1280025.98	Аналитический метод	0.1	Закрепление отсутствует
91	491933.91	1280052.90	Аналитический метод	0.1	Закрепление отсутствует
92	491937.40	1280073.13	Аналитический метод	0.1	Закрепление отсутствует
93	491940.36	1280090.27	Аналитический метод	0.1	Закрепление отсутствует
94	491942.69	1280102.61	Аналитический метод	0.1	Закрепление отсутствует
95	491969.60	1280094.05	Аналитический метод	0.1	Закрепление отсутствует
96	491981.22	1280090.45	Аналитический метод	0.1	Закрепление отсутствует
97	491990.07	1280088.50	Аналитический метод	0.1	Закрепление отсутствует
98	491996.16	1280087.94	Аналитический метод	0.1	Закрепление отсутствует
99	492007.80	1280087.94	Аналитический метод	0.1	Закрепление отсутствует
100	492035.34	1280092.89	Аналитический метод	0.1	Закрепление отсутствует

2. Сведения о характерных точках границ объекта					
Обозначение характерных точек границ	Координаты, м		Метод определения координат характерной точки	Средняя квадратическая погрешность положения характерной точки (Mt), м	Описание обозначения точки на местности (при наличии)
	X	Y			
1	2	3	4	5	6
101	492081.44	1280099.88	Аналитический метод	0.1	Закрепление отсутствует
102	492155.58	1280115.63	Аналитический метод	0.1	Закрепление отсутствует
103	492159.42	1280119.47	Аналитический метод	0.1	Закрепление отсутствует
104	492164.63	1280125.36	Аналитический метод	0.1	Закрепление отсутствует
105	492177.08	1280223.97	Аналитический метод	0.1	Закрепление отсутствует
106	492172.37	1280238.15	Аналитический метод	0.1	Закрепление отсутствует
107	492162.66	1280252.09	Аналитический метод	0.1	Закрепление отсутствует
108	492133.56	1280263.29	Аналитический метод	0.1	Закрепление отсутствует
109	492117.29	1280264.10	Аналитический метод	0.1	Закрепление отсутствует
110	492111.98	1280300.43	Аналитический метод	0.1	Закрепление отсутствует
111	492107.25	1280319.89	Аналитический метод	0.1	Закрепление отсутствует
112	492092.72	1280347.58	Аналитический метод	0.1	Закрепление отсутствует
113	492083.90	1280426.54	Аналитический метод	0.1	Закрепление отсутствует
114	492051.92	1280438.70	Аналитический метод	0.1	Закрепление отсутствует
115	492000.11	1280450.66	Аналитический метод	0.1	Закрепление отсутствует
116	491818.12	1280466.91	Аналитический метод	0.1	Закрепление отсутствует
117	491800.00	1280460.43	Аналитический метод	0.1	Закрепление отсутствует
118	491793.62	1280458.15	Аналитический метод	0.1	Закрепление отсутствует
119	491782.66	1280457.57	Аналитический метод	0.1	Закрепление отсутствует
120	491781.25	1280457.45	Аналитический метод	0.1	Закрепление отсутствует
121	491745.27	1280454.39	Аналитический метод	0.1	Закрепление отсутствует
122	491746.07	1280490.29	Аналитический метод	0.1	Закрепление отсутствует
123	491590.93	1280570.09	Аналитический метод	0.1	Закрепление отсутствует
124	491585.73	1280602.85	Аналитический метод	0.1	Закрепление отсутствует
125	491598.77	1280657.78	Аналитический метод	0.1	Закрепление отсутствует
126	491611.12	1280780.74	Аналитический метод	0.1	Закрепление отсутствует

2. Сведения о характерных точках границ объекта					
Обозначение характерных точек границ	Координаты, м		Метод определения координат характерной точки	Средняя квадратическая погрешность положения характерной точки (Mt), м	Описание обозначения точки на местности (при наличии)
	X	Y			
1	2	3	4	5	6
127	491604.75	1280800.55	Аналитический метод	0.1	Закрепление отсутствует
128	491594.94	1280804.82	Аналитический метод	0.1	Закрепление отсутствует
129	491583.30	1280799.95	Аналитический метод	0.1	Закрепление отсутствует
130	491575.34	1280790.78	Аналитический метод	0.1	Закрепление отсутствует
131	491525.72	1280788.34	Аналитический метод	0.1	Закрепление отсутствует
132	491517.14	1280801.78	Аналитический метод	0.1	Закрепление отсутствует
133	491514.08	1280841.47	Аналитический метод	0.1	Закрепление отсутствует
134	491504.27	1280846.97	Аналитический метод	0.1	Закрепление отсутствует
135	491493.24	1280839.04	Аналитический метод	0.1	Закрепление отсутствует
136	491487.72	1280818.26	Аналитический метод	0.1	Закрепление отсутствует
137	491498.75	1280792.61	Аналитический метод	0.1	Закрепление отсутствует
138	491521.43	1280741.91	Аналитический метод	0.1	Закрепление отсутствует
139	491522.66	1280712.60	Аналитический метод	0.1	Закрепление отсутствует
140	491517.75	1280691.84	Аналитический метод	0.1	Закрепление отсутствует
141	491515.26	1280681.51	Аналитический метод	0.1	Закрепление отсутствует
142	491511.04	1280640.91	Аналитический метод	0.1	Закрепление отсутствует
143	491262.91	1280520.50	Аналитический метод	0.1	Закрепление отсутствует
144	491119.47	1280554.67	Аналитический метод	0.1	Закрепление отсутствует
145	491117.66	1280551.97	Аналитический метод	0.1	Закрепление отсутствует
146	491111.52	1280537.93	Аналитический метод	0.1	Закрепление отсутствует
147	491098.05	1280546.48	Аналитический метод	0.1	Закрепление отсутствует
148	491071.08	1280575.17	Аналитический метод	0.1	Закрепление отсутствует
149	491052.09	1280589.23	Аналитический метод	0.1	Закрепление отсутствует
150	491029.43	1280594.72	Аналитический метод	0.1	Закрепление отсутствует
151	491019.62	1280622.21	Аналитический метод	0.1	Закрепление отсутствует
152	491001.86	1280627.09	Аналитический метод	0.1	Закрепление отсутствует

2. Сведения о характерных точках границ объекта					
Обозначение характерных точек границ	Координаты, м		Метод определения координат характерной точки	Средняя квадратическая погрешность положения характерной точки (Mt), м	Описание обозначения точки на местности (при наличии)
	X	Y			
1	2	3	4	5	6
153	490981.02	1280653.97	Аналитический метод	0.1	Закрепление отсутствует
154	490959.57	1280666.79	Аналитический метод	0.1	Закрепление отсутствует
155	490939.97	1280672.30	Аналитический метод	0.1	Закрепление отсутствует
156	490916.69	1280704.05	Аналитический метод	0.1	Закрепление отсутствует
157	490914.78	1280711.11	Аналитический метод	0.1	Закрепление отсутствует
158	490857.82	1280714.46	Аналитический метод	0.1	Закрепление отсутствует
159	490524.80	1280657.44	Аналитический метод	0.1	Закрепление отсутствует
160	490521.71	1280656.65	Аналитический метод	0.1	Закрепление отсутствует
161	490570.05	1280557.39	Аналитический метод	0.1	Закрепление отсутствует
162	490544.84	1280519.21	Аналитический метод	0.1	Закрепление отсутствует
163	490485.90	1280520.08	Аналитический метод	0.1	Закрепление отсутствует
164	490442.73	1280445.29	Аналитический метод	0.1	Закрепление отсутствует
165	490435.41	1280444.73	Аналитический метод	0.1	Закрепление отсутствует
166	490381.75	1280440.63	Аналитический метод	0.1	Закрепление отсутствует
167	490381.80	1280434.70	Аналитический метод	0.1	Закрепление отсутствует
168	490381.19	1280391.33	Аналитический метод	0.1	Закрепление отсутствует
169	490412.06	1280346.41	Аналитический метод	0.1	Закрепление отсутствует
170	490428.76	1280393.46	Аналитический метод	0.1	Закрепление отсутствует
171	490438.32	1280399.41	Аналитический метод	0.1	Закрепление отсутствует
172	490562.26	1280476.54	Аналитический метод	0.1	Закрепление отсутствует
173	490591.62	1280474.86	Аналитический метод	0.1	Закрепление отсутствует
174	490638.86	1280556.23	Аналитический метод	0.1	Закрепление отсутствует
175	490665.05	1280601.34	Аналитический метод	0.1	Закрепление отсутствует
176	490704.69	1280630.44	Аналитический метод	0.1	Закрепление отсутствует
177	490740.84	1280636.26	Аналитический метод	0.1	Закрепление отсутствует
178	491175.71	1280444.78	Аналитический метод	0.1	Закрепление отсутствует

2. Сведения о характерных точках границ объекта					
Обозначение характерных точек границ	Координаты, м		Метод определения координат характерной точки	Средняя квадратическая погрешность положения характерной точки (Mt), м	Описание обозначения точки на местности (при наличии)
	X	Y			
1	2	3	4	5	6
179	491380.02	1280532.57	Аналитический метод	0.1	Закрепление отсутствует
180	491424.23	1280541.34	Аналитический метод	0.1	Закрепление отсутствует
181	491726.73	1280403.65	Аналитический метод	0.1	Закрепление отсутствует
182	491691.87	1280302.73	Аналитический метод	0.1	Закрепление отсутствует
183	491632.17	1280318.03	Аналитический метод	0.1	Закрепление отсутствует
184	491581.61	1280196.32	Аналитический метод	0.1	Закрепление отсутствует
185	491559.22	1280205.65	Аналитический метод	0.1	Закрепление отсутствует
186	491501.46	1280083.09	Аналитический метод	0.1	Закрепление отсутствует
187	491492.73	1280084.87	Аналитический метод	0.1	Закрепление отсутствует
188	491483.04	1280064.69	Аналитический метод	0.1	Закрепление отсутствует
189	491480.12	1280065.68	Аналитический метод	0.1	Закрепление отсутствует
190	491447.70	1279999.36	Аналитический метод	0.1	Закрепление отсутствует
191	491458.06	1279994.83	Аналитический метод	0.1	Закрепление отсутствует
192	491443.04	1279951.95	Аналитический метод	0.1	Закрепление отсутствует
193	491388.09	1279973.50	Аналитический метод	0.1	Закрепление отсутствует
194	491366.16	1279916.57	Аналитический метод	0.1	Закрепление отсутствует
195	491422.81	1279895.88	Аналитический метод	0.1	Закрепление отсутствует
196	491404.87	1279856.80	Аналитический метод	0.1	Закрепление отсутствует
197	491487.92	1279808.53	Аналитический метод	0.1	Закрепление отсутствует
198	491502.61	1279798.82	Аналитический метод	0.1	Закрепление отсутствует
199	491532.09	1279789.81	Аналитический метод	0.1	Закрепление отсутствует
1	491536.43	1279788.66	Аналитический метод	0.1	Закрепление отсутствует

3. Сведения о характерных точках части (частей) границы объекта

Обозначение характерных точек части границы	Координаты, м		Метод определения координат характерной точки	Средняя квадратическая погрешность положения характерной точки (Mt), м	Описание обозначения точки на местности (при наличии)
	X	Y			
1	2	3	4	5	6
-	-	-	-	-	-

Раздел 3

Сведения о местоположении измененных (уточненных) границ объекта

1. Система координат -

2. Сведения о характерных точках границ объекта

Обозначение характерных точек границ	Существующие координаты, м		Измененные (уточненные) координаты, м		Метод определения координат характерной точки	Средняя квадратическая погрешность положения характерной точки (M _t), м	Описание обозначения точки на местности (при наличии)
	X	Y	X	Y			
1	2	3	4	5	6	7	8
-	-	-	-	-	-	-	

3. Сведения о характерных точках части (частей) границы объекта

Обозначение характерных точек части границы	Существующие координаты, м		Измененные (уточненные) координаты, м		Метод определения координат характерной точки	Средняя квадратическая погрешность положения характерной точки (M _t), м	Описание обозначения точки на местности (при наличии)
	X	Y	X	Y			
1	2	3	4	5	6	7	8
-	-	-	-	-	-	-	

Раздел 4

План границ объекта

Деревня Ивановское сельского поселения "Деревня Глухово" Медынского района Калужской области



Масштаб 1:11200

Условные обозначения

- - Граница кадастрового квартала
- - - - Граница населенного пункта
- — — - Граница земельных участков
- 69 - Кадастровый номер земельного участка
- - Характерная точка границы
- ↑ - Обозначение характерной точки
- 40:14:060304** - Номер кадастрового квартала

Подпись _____

Дата " ____ " _____ г.

Место для оттиска печати (при наличии) лица, составившего описание местоположения границ объекта

Раздел 4







План границ объекта

Выносной лист 1



Масштаб 1:2000

Условные обозначения

-  - Граница кадастрового квартала
-  - Граница населенного пункта
-  - Граница земельных участков
-  - Кадастровый номер земельного участка
-  - Характерная точка границы
-  - Обозначение характерной точки
- 40:14:060304** - Номер кадастрового квартала

Подпись _____

Дата " ____ " _____ г.

Место для оттиска печати (при наличии) лица, составившего описание местоположения границ объекта

Раздел 4

План границ объекта

Выносной лист 2



Масштаб 1:1500

Условные обозначения

- - Граница кадастрового квартала
- - - - Граница населенного пункта
- — — - Граница земельных участков
- 69 - Кадастровый номер земельного участка
- - Характерная точка границы
- ↑ - Обозначение характерной точки
- 40:14:060304 - Номер кадастрового квартала

Подпись _____

Дата " ____ " _____ г.

Место для оттиска печати (при наличии) лица, составившего описание местоположения границ объекта

Раздел 4

План границ объекта

Выносной лист 3



Масштаб 1:1500

Условные обозначения

- - Граница кадастрового квартала
- - Граница населенного пункта
- - Граница земельных участков
- 69 - Кадастровый номер земельного участка
- - Характерная точка границы
- ↑ - Обозначение характерной точки
- 40:14:060304** - Номер кадастрового квартала

Подпись _____

Дата " ____ " _____ г.

Место для оттиска печати (при наличии) лица, составившего описание местоположения границ объекта

**Текстовое описание местоположения границ
населенных пунктов, территориальных зон, особо охраняемых природных
территорий, зон с особыми условиями использования территорий**

Прохождение границы		Описание прохождения границы
от точки	до точки	
1	2	3
1	2	-
2	3	-
3	4	-
4	5	-
5	6	-
6	7	-
7	8	-
8	9	-
9	10	-
10	11	-
11	12	-
12	13	-
13	14	-
14	15	-
15	16	-
16	17	-
17	18	-
18	19	-
19	20	-
20	21	-
21	22	-
22	23	-
23	24	-
24	25	-
25	26	-
26	27	-
27	28	-
28	29	-
29	30	-
30	31	-
31	32	-
32	33	-
33	34	-
34	35	-
35	36	-
36	37	-

**Текстовое описание местоположения границ
населенных пунктов, территориальных зон, особо охраняемых природных
территорий, зон с особыми условиями использования территорий**

Прохождение границы		Описание прохождения границы
от точки	до точки	
1	2	3
37	38	-
38	39	-
39	40	-
40	41	-
41	42	-
42	43	-
43	44	-
44	45	-
45	46	-
46	47	-
47	48	-
48	49	-
49	50	-
50	51	-
51	52	-
52	53	-
53	54	-
54	55	-
55	56	-
56	57	-
57	58	-
58	59	-
59	60	-
60	61	-
61	62	-
62	63	-
63	64	-
64	65	-
65	66	-
66	67	-
67	68	-
68	69	-
69	70	-
70	71	-
71	72	-
72	73	-

**Текстовое описание местоположения границ
населенных пунктов, территориальных зон, особо охраняемых природных
территорий, зон с особыми условиями использования территорий**

Прохождение границы		Описание прохождения границы
от точки	до точки	
1	2	3
73	74	-
74	75	-
75	76	-
76	77	-
77	78	-
78	79	-
79	80	-
80	81	-
81	82	-
82	83	-
83	84	-
84	85	-
85	86	-
86	87	-
87	88	-
88	89	-
89	90	-
90	91	-
91	92	-
92	93	-
93	94	-
94	95	-
95	96	-
96	97	-
97	98	-
98	99	-
99	100	-
100	101	-
101	102	-
102	103	-
103	104	-
104	105	-
105	106	-
106	107	-
107	108	-
108	109	-

**Текстовое описание местоположения границ
населенных пунктов, территориальных зон, особо охраняемых природных
территорий, зон с особыми условиями использования территорий**

Прохождение границы		Описание прохождения границы
от точки	до точки	
1	2	3
109	110	-
110	111	-
111	112	-
112	113	-
113	114	-
114	115	-
115	116	-
116	117	-
117	118	-
118	119	-
119	120	-
120	121	-
121	122	-
122	123	-
123	124	-
124	125	-
125	126	-
126	127	-
127	128	-
128	129	-
129	130	-
130	131	-
131	132	-
132	133	-
133	134	-
134	135	-
135	136	-
136	137	-
137	138	-
138	139	-
139	140	-
140	141	-
141	142	-
142	143	-
143	144	-
144	145	-

**Текстовое описание местоположения границ
населенных пунктов, территориальных зон, особо охраняемых природных
территорий, зон с особыми условиями использования территорий**

Прохождение границы		Описание прохождения границы
от точки	до точки	
1	2	3
145	146	-
146	147	-
147	148	-
148	149	-
149	150	-
150	151	-
151	152	-
152	153	-
153	154	-
154	155	-
155	156	-
156	157	-
157	158	-
158	159	-
159	160	-
160	161	-
161	162	-
162	163	-
163	164	-
164	165	-
165	166	-
166	167	-
167	168	-
168	169	-
169	170	-
170	171	-
171	172	-
172	173	-
173	174	-
174	175	-
175	176	-
176	177	-
177	178	-
178	179	-
179	180	-
180	181	-

**Текстовое описание местоположения границ
населенных пунктов, территориальных зон, особо охраняемых природных
территорий, зон с особыми условиями использования территорий**

Прохождение границы		Описание прохождения границы
от точки	до точки	
1	2	3
181	182	-
182	183	-
183	184	-
184	185	-
185	186	-
186	187	-
187	188	-
188	189	-
189	190	-
190	191	-
191	192	-
192	193	-
193	194	-
194	195	-
195	196	-
196	197	-
197	198	-
198	199	-
199	1	-

--	--	--

ОПИСАНИЕ МЕСТОПОЛОЖЕНИЯ ГРАНИЦ

Деревня Колодези сельского поселения "Деревня Глухово" Медынского района Калужской области

(наименование объекта, местоположение границ которого описано (далее - объект))

Раздел 1

Сведения об объекте

№ п/п	Характеристики объекта	Описание характеристик
1	2	3
1.	Местоположение объекта	Калужская область, район Медынский, сельское поселение деревня Глухово, деревня Колодези
2.	Площадь объекта +/- величина погрешности определения площади (Р +/- Дельта Р)	45658 +/- 75 м ²
3.	Иные характеристики объекта	-

Раздел 2

Сведения о местоположении границ объекта

1. Система координат -

2. Сведения о характерных точках границ объекта

Обозначение характерных точек границ	Координаты, м		Метод определения координат характерной точки	Средняя квадратическая погрешность положения характерной точки (Mt), м	Описание обозначения точки на местности (при наличии)
	X	Y			
1	2	3	4	5	6
-	-	-	-	-	-

3. Сведения о характерных точках части (частей) границы объекта

Обозначение характерных точек части границы	Координаты, м		Метод определения координат характерной точки	Средняя квадратическая погрешность положения характерной точки (Mt), м	Описание обозначения точки на местности (при наличии)
	X	Y			
1	2	3	4	5	6
-	-	-	-	-	-

Раздел 3

Сведения о местоположении измененных (уточненных) границ объекта

1. Система координат СК кадастрового округа

2. Сведения о характерных точках границ объекта

Обозначение характерных точек границ	Существующие координаты, м		Измененные (уточненные) координаты, м		Метод определения координат характерной точки	Средняя квадратическая погрешность положения характерной точки (Mt), м	Описание обозначения точки на местности (при наличии)
	X	Y	X	Y			
1	2	3	4	5	6	7	8
1	488110.50	1278246.98	488110.50	1278246.98	Аналитический метод	0.1	Закрепление отсутствует
2	488108.25	1278256.35	488108.25	1278256.35	Аналитический метод	0.1	Закрепление отсутствует
3	488107.23	1278259.48	488107.23	1278259.48	Аналитический метод	0.1	Закрепление отсутствует
4	488105.36	1278259.17	488105.36	1278259.17	Аналитический метод	0.1	Закрепление отсутствует
5	488102.33	1278258.66	488102.33	1278258.66	Аналитический метод	0.1	Закрепление отсутствует
6	488100.11	1278258.28	488100.11	1278258.28	Аналитический метод	0.1	Закрепление отсутствует
7	488089.77	1278256.61	488089.77	1278256.61	Аналитический метод	0.1	Закрепление отсутствует
8	488066.40	1278252.82	488066.40	1278252.82	Аналитический метод	0.1	Закрепление отсутствует
9	487999.85	1278233.75	487999.85	1278233.75	Аналитический метод	0.1	Закрепление отсутствует
10	488036.31	1278098.33	488036.31	1278098.33	Аналитический метод	0.1	Закрепление отсутствует
11	488070.05	1277961.12	488070.05	1277961.12	Аналитический метод	0.1	Закрепление отсутствует
12	488102.87	1277881.16	488102.87	1277881.16	Аналитический метод	0.1	Закрепление отсутствует
13	488118.69	1277855.13	488118.69	1277855.13	Аналитический метод	0.1	Закрепление отсутствует
14	488121.09	1277851.17	488121.09	1277851.17	Аналитический метод	0.1	Закрепление отсутствует
15	488122.86	1277848.26	488122.86	1277848.26	Аналитический метод	0.1	Закрепление отсутствует
16	488137.12	1277824.80	488137.12	1277824.80	Аналитический метод	0.1	Закрепление отсутствует
17	488139.33	1277821.19	488139.33	1277821.19	Аналитический метод	0.1	Закрепление отсутствует
18	488173.04	1277812.09	488173.04	1277812.09	Аналитический метод	0.1	Закрепление отсутствует
19	488200.31	1277816.92	488200.31	1277816.92	Аналитический метод	0.1	Закрепление отсутствует
20	488214.07	1277819.37	488214.07	1277819.37	Аналитический метод	0.1	Закрепление отсутствует
21	488214.90	1277819.51	488214.90	1277819.51	Аналитический метод	0.1	Закрепление отсутствует
22	488215.57	1277819.68	488215.57	1277819.68	Аналитический метод	0.1	Закрепление отсутствует

Раздел 4

План границ объекта

Деревня Колодези сельского поселения "Деревня Глухово" Медынского района Калужской области



Масштаб 1:4100

Условные обозначения

- - Граница кадастрового квартала
- - Граница населенного пункта
- - Граница земельных участков
- 69 - Кадастровый номер земельного участка
- - Характерная точка границы
- ↑ - Обозначение характерной точки
- 40:14:060101** - Номер кадастрового квартала

Подпись _____

Дата " ____ " _____ г.

Место для оттиска печати (при наличии) лица, составившего описание местоположения границ объекта

**Текстовое описание местоположения границ
населенных пунктов, территориальных зон, особо охраняемых природных
территорий, зон с особыми условиями использования территорий**

Прохождение границы		Описание прохождения границы
от точки	до точки	
1	2	3
1	2	-
2	3	-
3	4	-
4	5	-
5	6	-
6	7	-
7	8	-
8	9	-
9	10	-
10	11	-
11	12	-
12	13	-
13	14	-
14	15	-
15	16	-
16	17	-
17	18	-
18	19	-
19	20	-
20	21	-
21	22	-
22	23	-
23	24	-
24	25	-
25	26	-
26	27	-
27	28	-
28	1	-

ОПИСАНИЕ МЕСТОПОЛОЖЕНИЯ ГРАНИЦ

Деревня Куфтино сельского поселения "Деревня Глухово" Медынского района Калужской области

(наименование объекта, местоположение границ которого описано (далее - объект))

Раздел 1

Сведения об объекте

№ п/п	Характеристики объекта	Описание характеристик
1	2	3
1.	Местоположение объекта	249950, Калужская область, район Медынский, город город Медынь
2.	Площадь объекта +/- величина погрешности определения площади (Р +/- Дельта Р)	483144 +/- 243 м ²
3.	Иные характеристики объекта	-

Раздел 2

Сведения о местоположении границ объекта

1. Система координат СК кадастрового округа

2. Сведения о характерных точках границ объекта

Обозначение характерных точек границ	Координаты, м		Метод определения координат характерной точки	Средняя квадратическая погрешность положения характерной точки (Mt), м	Описание обозначения точки на местности (при наличии)
	X	Y			
1	2	3	4	5	6
1	491027.37	1287529.46	Аналитический метод	0.1	Закрепление отсутствует
2	491022.78	1287523.62	Аналитический метод	0.1	Закрепление отсутствует
3	491005.56	1287505.04	Аналитический метод	0.1	Закрепление отсутствует
4	490997.67	1287480.72	Аналитический метод	0.1	Закрепление отсутствует
5	490993.37	1287438.56	Аналитический метод	0.1	Закрепление отсутствует
6	490994.81	1287339.89	Аналитический метод	0.1	Закрепление отсутствует
7	490989.78	1287306.29	Аналитический метод	0.1	Закрепление отсутствует
8	490976.16	1287289.14	Аналитический метод	0.1	Закрепление отсутствует
9	490971.35	1287288.78	Аналитический метод	0.1	Закрепление отсутствует
10	490818.00	1287211.66	Аналитический метод	0.1	Закрепление отсутствует
11	490718.00	1287153.81	Аналитический метод	0.1	Закрепление отсутствует
12	490675.82	1287149.80	Аналитический метод	0.1	Закрепление отсутствует
13	490630.57	1287145.30	Аналитический метод	0.1	Закрепление отсутствует
14	490609.19	1287177.11	Аналитический метод	0.1	Закрепление отсутствует
15	490594.67	1287171.84	Аналитический метод	0.1	Закрепление отсутствует
16	490534.61	1287153.15	Аналитический метод	0.1	Закрепление отсутствует
17	490522.20	1287129.00	Аналитический метод	0.1	Закрепление отсутствует
18	490510.01	1287104.70	Аналитический метод	0.1	Закрепление отсутствует
19	490490.64	1287085.40	Аналитический метод	0.1	Закрепление отсутствует
20	490380.91	1287033.20	Аналитический метод	0.1	Закрепление отсутствует
21	490459.09	1286974.58	Аналитический метод	0.1	Закрепление отсутствует
22	490519.34	1286933.11	Аналитический метод	0.1	Закрепление отсутствует

2. Сведения о характерных точках границ объекта					
Обозначение характерных точек границ	Координаты, м		Метод определения координат характерной точки	Средняя квадратическая погрешность положения характерной точки (Mt), м	Описание обозначения точки на местности (при наличии)
	X	Y			
1	2	3	4	5	6
23	490530.81	1286918.81	Аналитический метод	0.1	Закрепление отсутствует
24	490537.98	1286887.37	Аналитический метод	0.1	Закрепление отсутствует
25	490550.17	1286855.90	Аналитический метод	0.1	Закрепление отсутствует
26	490555.19	1286831.59	Аналитический метод	0.1	Закрепление отсутствует
27	490551.93	1286821.76	Аналитический метод	0.1	Закрепление отсутствует
28	490598.20	1286791.23	Аналитический метод	0.1	Закрепление отсутствует
29	490609.18	1286802.33	Аналитический метод	0.1	Закрепление отсутствует
30	490584.93	1286831.27	Аналитический метод	0.1	Закрепление отсутствует
31	490568.43	1286943.38	Аналитический метод	0.1	Закрепление отсутствует
32	490581.93	1287009.37	Аналитический метод	0.1	Закрепление отсутствует
33	490611.92	1287056.62	Аналитический метод	0.1	Закрепление отсутствует
34	490645.04	1287086.32	Аналитический метод	0.1	Закрепление отсутствует
35	490645.89	1287085.86	Аналитический метод	0.1	Закрепление отсутствует
36	490703.48	1287133.19	Аналитический метод	0.1	Закрепление отсутствует
37	490714.57	1287136.49	Аналитический метод	0.1	Закрепление отсутствует
38	490745.87	1287146.05	Аналитический метод	0.1	Закрепление отсутствует
39	490778.43	1287145.17	Аналитический метод	0.1	Закрепление отсутствует
40	490818.80	1287132.35	Аналитический метод	0.1	Закрепление отсутствует
41	490834.28	1287131.77	Аналитический метод	0.1	Закрепление отсутствует
42	490845.61	1287134.56	Аналитический метод	0.1	Закрепление отсутствует
43	490851.37	1287136.86	Аналитический метод	0.1	Закрепление отсутствует
44	490907.30	1287197.63	Аналитический метод	0.1	Закрепление отсутствует
45	490948.90	1287216.94	Аналитический метод	0.1	Закрепление отсутствует
46	490989.77	1287246.96	Аналитический метод	0.1	Закрепление отсутствует
47	491014.17	1287240.53	Аналитический метод	0.1	Закрепление отсутствует
48	491070.82	1287191.20	Аналитический метод	0.1	Закрепление отсутствует

2. Сведения о характерных точках границ объекта					
Обозначение характерных точек границ	Координаты, м		Метод определения координат характерной точки	Средняя квадратическая погрешность положения характерной точки (Mt), м	Описание обозначения точки на местности (при наличии)
	X	Y			
1	2	3	4	5	6
49	491097.35	1287163.32	Аналитический метод	0.1	Закрепление отсутствует
50	491103.09	1287143.30	Аналитический метод	0.1	Закрепление отсутствует
51	491125.69	1287127.68	Аналитический метод	0.1	Закрепление отсутствует
52	491137.63	1287119.42	Аналитический метод	0.1	Закрепление отсутствует
53	491142.89	1287115.78	Аналитический метод	0.1	Закрепление отсутствует
54	491147.54	1287112.56	Аналитический метод	0.1	Закрепление отсутствует
55	491148.16	1287112.34	Аналитический метод	0.1	Закрепление отсутствует
56	491157.81	1287108.93	Аналитический метод	0.1	Закрепление отсутствует
57	491169.85	1287114.72	Аналитический метод	0.1	Закрепление отсутствует
58	491201.25	1287129.82	Аналитический метод	0.1	Закрепление отсутствует
59	491201.27	1287129.83	Аналитический метод	0.1	Закрепление отсутствует
60	491201.46	1287129.92	Аналитический метод	0.1	Закрепление отсутствует
61	491208.09	1287133.11	Аналитический метод	0.1	Закрепление отсутствует
62	491231.35	1287121.11	Аналитический метод	0.1	Закрепление отсутствует
63	491254.59	1287079.11	Аналитический метод	0.1	Закрепление отсутствует
64	491267.33	1287009.37	Аналитический метод	0.1	Закрепление отсутствует
65	491265.35	1286941.70	Аналитический метод	0.1	Закрепление отсутствует
66	491272.59	1286902.89	Аналитический метод	0.1	Закрепление отсутствует
67	491318.33	1286847.39	Аналитический метод	0.1	Закрепление отсутствует
68	491315.73	1286815.32	Аналитический метод	0.1	Закрепление отсутствует
69	491316.35	1286814.74	Аналитический метод	0.1	Закрепление отсутствует
70	491311.07	1286789.43	Аналитический метод	0.1	Закрепление отсутствует
71	491298.17	1286766.56	Аналитический метод	0.1	Закрепление отсутствует
72	491318.24	1286752.26	Аналитический метод	0.1	Закрепление отсутствует
73	491361.27	1286765.84	Аналитический метод	0.1	Закрепление отсутствует
74	491391.83	1286788.72	Аналитический метод	0.1	Закрепление отсутствует

2. Сведения о характерных точках границ объекта					
Обозначение характерных точек границ	Координаты, м		Метод определения координат характерной точки	Средняя квадратическая погрешность положения характерной точки (Mt), м	Описание обозначения точки на местности (при наличии)
	X	Y			
1	2	3	4	5	6
75	491377.82	1286817.58	Аналитический метод	0.1	Закрепление отсутствует
76	491313.92	1287019.34	Аналитический метод	0.1	Закрепление отсутствует
77	491310.49	1287061.93	Аналитический метод	0.1	Закрепление отсутствует
78	491300.25	1287143.13	Аналитический метод	0.1	Закрепление отсутствует
79	491303.95	1287291.66	Аналитический метод	0.1	Закрепление отсутствует
80	491299.21	1287300.17	Аналитический метод	0.1	Закрепление отсутствует
81	491301.32	1287308.62	Аналитический метод	0.1	Закрепление отсутствует
82	491307.66	1287338.20	Аналитический метод	0.1	Закрепление отсутствует
83	491309.77	1287355.10	Аналитический метод	0.1	Закрепление отсутствует
84	491314.00	1287373.06	Аналитический метод	0.1	Закрепление отсутствует
85	491327.31	1287395.46	Аналитический метод	0.1	Закрепление отсутствует
86	491330.27	1287404.33	Аналитический метод	0.1	Закрепление отсутствует
87	491328.15	1287412.36	Аналитический метод	0.1	Закрепление отсутствует
88	491329.00	1287419.97	Аналитический метод	0.1	Закрепление отсутствует
89	491333.65	1287426.73	Аналитический метод	0.1	Закрепление отсутствует
90	491340.41	1287437.29	Аналитический метод	0.1	Закрепление отсутствует
91	491347.59	1287447.43	Аналитический метод	0.1	Закрепление отсутствует
92	491355.62	1287462.23	Аналитический метод	0.1	Закрепление отсутствует
93	491360.69	1287471.10	Аналитический метод	0.1	Закрепление отсутствует
94	491365.34	1287484.20	Аналитический метод	0.1	Закрепление отсутствует
95	491372.95	1287504.06	Аналитический метод	0.1	Закрепление отсутствует
96	491384.36	1287522.65	Аналитический метод	0.1	Закрепление отсутствует
97	491391.85	1287529.84	Аналитический метод	0.1	Закрепление отсутствует
98	491488.53	1287542.99	Аналитический метод	0.1	Закрепление отсутствует
99	491494.56	1287543.81	Аналитический метод	0.1	Закрепление отсутствует
100	491514.85	1287546.57	Аналитический метод	0.1	Закрепление отсутствует

2. Сведения о характерных точках границ объекта					
Обозначение характерных точек границ	Координаты, м		Метод определения координат характерной точки	Средняя квадратическая погрешность положения характерной точки (Mt), м	Описание обозначения точки на местности (при наличии)
	X	Y			
1	2	3	4	5	6
101	491593.54	1287562.10	Аналитический метод	0.1	Закрепление отсутствует
102	491682.60	1287569.74	Аналитический метод	0.1	Закрепление отсутствует
103	491735.61	1287579.60	Аналитический метод	0.1	Закрепление отсутствует
104	491738.90	1287553.78	Аналитический метод	0.1	Закрепление отсутствует
105	491746.18	1287458.25	Аналитический метод	0.1	Закрепление отсутствует
106	491792.19	1287411.59	Аналитический метод	0.1	Закрепление отсутствует
107	491832.06	1287272.69	Аналитический метод	0.1	Закрепление отсутствует
108	492020.88	1287343.50	Аналитический метод	0.1	Закрепление отсутствует
109	491911.46	1287408.86	Аналитический метод	0.1	Закрепление отсутствует
110	491889.23	1287536.81	Аналитический метод	0.1	Закрепление отсутствует
111	491915.28	1287609.85	Аналитический метод	0.1	Закрепление отсутствует
112	491937.22	1287671.95	Аналитический метод	0.1	Закрепление отсутствует
113	491937.90	1287679.71	Аналитический метод	0.1	Закрепление отсутствует
114	492010.64	1287746.28	Аналитический метод	0.1	Закрепление отсутствует
115	492025.82	1287751.78	Аналитический метод	0.1	Закрепление отсутствует
116	492062.54	1287765.14	Аналитический метод	0.1	Закрепление отсутствует
117	492088.38	1287774.51	Аналитический метод	0.1	Закрепление отсутствует
118	492126.43	1287788.04	Аналитический метод	0.1	Закрепление отсутствует
119	492165.50	1287804.09	Аналитический метод	0.1	Закрепление отсутствует
120	492165.50	1287824.17	Аналитический метод	0.1	Закрепление отсутствует
121	492115.85	1287822.05	Аналитический метод	0.1	Закрепление отсутствует
122	492077.81	1287816.77	Аналитический метод	0.1	Закрепление отсутствует
123	492032.39	1287813.60	Аналитический метод	0.1	Закрепление отсутствует
124	492009.14	1287823.11	Аналитический метод	0.1	Закрепление отсутствует
125	491993.30	1287834.73	Аналитический метод	0.1	Закрепление отсутствует
126	491960.55	1287845.30	Аналитический метод	0.1	Закрепление отсутствует

2. Сведения о характерных точках границ объекта					
Обозначение характерных точек границ	Координаты, м		Метод определения координат характерной точки	Средняя квадратическая погрешность положения характерной точки (Mt), м	Описание обозначения точки на местности (при наличии)
	X	Y			
1	2	3	4	5	6
127	491929.91	1287863.26	Аналитический метод	0.1	Закрепление отсутствует
128	491897.16	1287875.93	Аналитический метод	0.1	Закрепление отсутствует
129	491877.09	1287902.34	Аналитический метод	0.1	Закрепление отсутствует
130	491854.90	1287888.61	Аналитический метод	0.1	Закрепление отсутствует
131	491828.49	1287886.50	Аналитический метод	0.1	Закрепление отсутствует
132	491803.14	1287885.44	Аналитический метод	0.1	Закрепление отсутствует
133	491786.23	1287897.06	Аналитический метод	0.1	Закрепление отсутствует
134	491785.18	1287918.19	Аналитический метод	0.1	Закрепление отсутствует
135	491805.25	1287924.53	Аналитический метод	0.1	Закрепление отсутствует
136	491825.32	1287943.55	Аналитический метод	0.1	Закрепление отсутствует
137	491832.72	1287952.00	Аналитический метод	0.1	Закрепление отсутствует
138	491845.64	1287956.80	Аналитический метод	0.1	Закрепление отсутствует
139	491845.94	1287956.80	Аналитический метод	0.1	Закрепление отсутствует
140	491846.25	1287956.84	Аналитический метод	0.1	Закрепление отсутствует
141	491846.54	1287956.90	Аналитический метод	0.1	Закрепление отсутствует
142	491846.83	1287956.99	Аналитический метод	0.1	Закрепление отсутствует
143	491847.11	1287957.12	Аналитический метод	0.1	Закрепление отсутствует
144	491847.38	1287957.27	Аналитический метод	0.1	Закрепление отсутствует
145	491847.62	1287957.44	Аналитический метод	0.1	Закрепление отсутствует
146	491847.85	1287957.64	Аналитический метод	0.1	Закрепление отсутствует
147	491848.06	1287957.86	Аналитический метод	0.1	Закрепление отсутствует
148	491848.24	1287958.10	Аналитический метод	0.1	Закрепление отсутствует
149	491848.40	1287958.36	Аналитический метод	0.1	Закрепление отсутствует
150	491848.54	1287958.64	Аналитический метод	0.1	Закрепление отсутствует
151	491848.64	1287958.92	Аналитический метод	0.1	Закрепление отсутствует
152	491848.76	1287959.52	Аналитический метод	0.1	Закрепление отсутствует

2. Сведения о характерных точках границ объекта					
Обозначение характерных точек границ	Координаты, м		Метод определения координат характерной точки	Средняя квадратическая погрешность положения характерной точки (Mt), м	Описание обозначения точки на местности (при наличии)
	X	Y			
1	2	3	4	5	6
153	491848.77	1287959.82	Аналитический метод	0.1	Закрепление отсутствует
154	491848.75	1287960.13	Аналитический метод	0.1	Закрепление отсутствует
155	491848.70	1287960.43	Аналитический метод	0.1	Закрепление отсутствует
156	491848.63	1287960.72	Аналитический метод	0.1	Закрепление отсутствует
157	491848.52	1287961.00	Аналитический метод	0.1	Закрепление отсутствует
158	491848.38	1287961.28	Аналитический метод	0.1	Закрепление отсутствует
159	491848.22	1287961.53	Аналитический метод	0.1	Закрепление отсутствует
160	491848.03	1287961.77	Аналитический метод	0.1	Закрепление отсутствует
161	491847.82	1287961.99	Аналитический метод	0.1	Закрепление отсутствует
162	491847.59	1287962.19	Аналитический метод	0.1	Закрепление отсутствует
163	491847.34	1287962.36	Аналитический метод	0.1	Закрепление отсутствует
164	491847.07	1287962.50	Аналитический метод	0.1	Закрепление отсутствует
165	491846.79	1287962.62	Аналитический метод	0.1	Закрепление отсутствует
166	491846.50	1287962.71	Аналитический метод	0.1	Закрепление отсутствует
167	491846.20	1287962.77	Аналитический метод	0.1	Закрепление отсутствует
168	491845.90	1287962.80	Аналитический метод	0.1	Закрепление отсутствует
169	491734.75	1287967.62	Аналитический метод	0.1	Закрепление отсутствует
170	491696.62	1287969.26	Аналитический метод	0.1	Закрепление отсутствует
171	491695.98	1287969.22	Аналитический метод	0.1	Закрепление отсутствует
172	491695.66	1287969.14	Аналитический метод	0.1	Закрепление отсутствует
173	491695.36	1287969.04	Аналитический метод	0.1	Закрепление отсутствует
174	491682.37	1287963.76	Аналитический метод	0.1	Закрепление отсутствует
175	491666.65	1287965.65	Аналитический метод	0.1	Закрепление отсутствует
176	491631.55	1287969.89	Аналитический метод	0.1	Закрепление отсутствует
177	491620.80	1287971.19	Аналитический метод	0.1	Закрепление отсутствует
178	491594.15	1287979.03	Аналитический метод	0.1	Закрепление отсутствует

2. Сведения о характерных точках границ объекта					
Обозначение характерных точек границ	Координаты, м		Метод определения координат характерной точки	Средняя квадратическая погрешность положения характерной точки (Mt), м	Описание обозначения точки на местности (при наличии)
	X	Y			
1	2	3	4	5	6
179	491588.36	1287980.72	Аналитический метод	0.1	Закрепление отсутствует
180	491555.73	1287990.31	Аналитический метод	0.1	Закрепление отсутствует
181	491548.97	1287992.30	Аналитический метод	0.1	Закрепление отсутствует
182	491526.52	1288008.27	Аналитический метод	0.1	Закрепление отсутствует
183	491502.15	1288028.73	Аналитический метод	0.1	Закрепление отсутствует
184	491491.88	1288043.11	Аналитический метод	0.1	Закрепление отсутствует
185	491481.63	1288057.50	Аналитический метод	0.1	Закрепление отсутствует
186	491471.36	1288070.35	Аналитический метод	0.1	Закрепление отсутствует
187	491472.82	1287971.65	Аналитический метод	0.1	Закрепление отсутствует
188	491451.22	1287890.64	Аналитический метод	0.1	Закрепление отсутствует
189	491447.86	1287853.53	Аналитический метод	0.1	Закрепление отсутствует
190	491424.90	1287777.25	Аналитический метод	0.1	Закрепление отсутствует
191	491406.00	1287716.50	Аналитический метод	0.1	Закрепление отсутствует
192	491383.06	1287670.61	Аналитический метод	0.1	Закрепление отсутствует
193	491345.93	1287627.07	Аналитический метод	0.1	Закрепление отсутствует
194	491308.13	1287602.43	Аналитический метод	0.1	Закрепление отсутствует
195	491256.50	1287589.94	Аналитический метод	0.1	Закрепление отсутствует
196	491225.10	1287588.26	Аналитический метод	0.1	Закрепление отсутствует
197	491172.46	1287578.81	Аналитический метод	0.1	Закрепление отсутствует
198	491125.87	1287564.63	Аналитический метод	0.1	Закрепление отсутствует
199	491078.10	1287552.08	Аналитический метод	0.1	Закрепление отсутствует
200	491076.62	1287551.42	Аналитический метод	0.1	Закрепление отсутствует
1	491027.37	1287529.46	Аналитический метод	0.1	Закрепление отсутствует

3. Сведения о характерных точках части (частей) границы объекта

Обозначение характерных точек части границы	Координаты, м		Метод определения координат характерной точки	Средняя квадратическая погрешность положения характерной точки (Mt), м	Описание обозначения точки на местности (при наличии)
	X	Y			
1	2	3	4	5	6
-	-	-	-	-	-

Раздел 3

Сведения о местоположении измененных (уточненных) границ объекта

1. Система координат -

2. Сведения о характерных точках границ объекта

Обозначение характерных точек границ	Существующие координаты, м		Измененные (уточненные) координаты, м		Метод определения координат характерной точки	Средняя квадратическая погрешность положения характерной точки (M _t), м	Описание обозначения точки на местности (при наличии)
	X	Y	X	Y			
1	2	3	4	5	6	7	8
-	-	-	-	-	-	-	

3. Сведения о характерных точках части (частей) границы объекта

Обозначение характерных точек части границы	Существующие координаты, м		Измененные (уточненные) координаты, м		Метод определения координат характерной точки	Средняя квадратическая погрешность положения характерной точки (M _t), м	Описание обозначения точки на местности (при наличии)
	X	Y	X	Y			
1	2	3	4	5	6	7	8
-	-	-	-	-	-	-	

Раздел 4







План границ объекта

Деревня Куфтино сельского поселения "Деревни Глухово" Медынского района Калужской области



Масштаб 1:11300

Условные обозначения

-  - Граница кадастрового квартала
-  - Граница населенного пункта
-  - Граница земельных участков
-  - Кадастровый номер земельного участка
-  - Характерная точка границы
-  - Обозначение характерной точки
- 40:14:060801** - Номер кадастрового квартала

Подпись _____

Дата " ____ " _____ г.

Место для оттиска печати (при наличии) лица, составившего описание местоположения границ объекта

Раздел 4







План границ объекта

Высотной лист 1



Масштаб 1:2000

Условные обозначения

-  - Граница кадастрового квартала
-  - Граница населенного пункта
-  - Граница земельных участков
-  - Кадастровый номер земельного участка
-  - Характерная точка границы
-  - Обозначение характерной точки
- 40:14:060801** - Номер кадастрового квартала

Подпись _____

Дата " ____ " _____ г.

Место для оттиска печати (при наличии) лица, составившего описание местоположения границ объекта

Раздел 4

План границ объекта

Выносной лист 2



Масштаб 1:1000

Условные обозначения

- - Граница кадастрового квартала
- - Граница населенного пункта
- - Граница земельных участков
- 69 - Кадастровый номер земельного участка
- - Характерная точка границы
- ↑ - Обозначение характерной точки
- 40:14:060801** - Номер кадастрового квартала

Подпись _____

Дата " ____ " _____ г.

Место для оттиска печати (при наличии) лица, составившего описание местоположения границ объекта

Раздел 4

План границ объекта

Выносной лист 3



Масштаб 1:2000

Условные обозначения

- - Граница кадастрового квартала
- - Граница населенного пункта
- - Граница земельных участков
- 69 - Кадастровый номер земельного участка
- - Характерная точка границы
- ↑ - Обозначение характерной точки
- 40:14:060801** - Номер кадастрового квартала

Подпись _____

Дата " ____ " _____ г.

Место для оттиска печати (при наличии) лица, составившего описание местоположения границ объекта

**Текстовое описание местоположения границ
населенных пунктов, территориальных зон, особо охраняемых природных
территорий, зон с особыми условиями использования территорий**

Прохождение границы		Описание прохождения границы
от точки	до точки	
1	2	3
1	2	-
2	3	-
3	4	-
4	5	-
5	6	-
6	7	-
7	8	-
8	9	-
9	10	-
10	11	-
11	12	-
12	13	-
13	14	-
14	15	-
15	16	-
16	17	-
17	18	-
18	19	-
19	20	-
20	21	-
21	22	-
22	23	-
23	24	-
24	25	-
25	26	-
26	27	-
27	28	-
28	29	-
29	30	-
30	31	-
31	32	-
32	33	-
33	34	-
34	35	-
35	36	-
36	37	-

**Текстовое описание местоположения границ
населенных пунктов, территориальных зон, особо охраняемых природных
территорий, зон с особыми условиями использования территорий**

Прохождение границы		Описание прохождения границы
от точки	до точки	
1	2	3
37	38	-
38	39	-
39	40	-
40	41	-
41	42	-
42	43	-
43	44	-
44	45	-
45	46	-
46	47	-
47	48	-
48	49	-
49	50	-
50	51	-
51	52	-
52	53	-
53	54	-
54	55	-
55	56	-
56	57	-
57	58	-
58	59	-
59	60	-
60	61	-
61	62	-
62	63	-
63	64	-
64	65	-
65	66	-
66	67	-
67	68	-
68	69	-
69	70	-
70	71	-
71	72	-
72	73	-

**Текстовое описание местоположения границ
населенных пунктов, территориальных зон, особо охраняемых природных
территорий, зон с особыми условиями использования территорий**

Прохождение границы		Описание прохождения границы
от точки	до точки	
1	2	3
73	74	-
74	75	-
75	76	-
76	77	-
77	78	-
78	79	-
79	80	-
80	81	-
81	82	-
82	83	-
83	84	-
84	85	-
85	86	-
86	87	-
87	88	-
88	89	-
89	90	-
90	91	-
91	92	-
92	93	-
93	94	-
94	95	-
95	96	-
96	97	-
97	98	-
98	99	-
99	100	-
100	101	-
101	102	-
102	103	-
103	104	-
104	105	-
105	106	-
106	107	-
107	108	-
108	109	-

**Текстовое описание местоположения границ
населенных пунктов, территориальных зон, особо охраняемых природных
территорий, зон с особыми условиями использования территорий**

Прохождение границы		Описание прохождения границы
от точки	до точки	
1	2	3
109	110	-
110	111	-
111	112	-
112	113	-
113	114	-
114	115	-
115	116	-
116	117	-
117	118	-
118	119	-
119	120	-
120	121	-
121	122	-
122	123	-
123	124	-
124	125	-
125	126	-
126	127	-
127	128	-
128	129	-
129	130	-
130	131	-
131	132	-
132	133	-
133	134	-
134	135	-
135	136	-
136	137	-
137	138	-
138	139	-
139	140	-
140	141	-
141	142	-
142	143	-
143	144	-
144	145	-

**Текстовое описание местоположения границ
населенных пунктов, территориальных зон, особо охраняемых природных
территорий, зон с особыми условиями использования территорий**

Прохождение границы		Описание прохождения границы
от точки	до точки	
1	2	3
145	146	-
146	147	-
147	148	-
148	149	-
149	150	-
150	151	-
151	152	-
152	153	-
153	154	-
154	155	-
155	156	-
156	157	-
157	158	-
158	159	-
159	160	-
160	161	-
161	162	-
162	163	-
163	164	-
164	165	-
165	166	-
166	167	-
167	168	-
168	169	-
169	170	-
170	171	-
171	172	-
172	173	-
173	174	-
174	175	-
175	176	-
176	177	-
177	178	-
178	179	-
179	180	-
180	181	-

ОПИСАНИЕ МЕСТОПОЛОЖЕНИЯ ГРАНИЦ

Деревня Новое Левино сельского поселения "Деревня Глухово" Медынского района Калужской области

(наименование объекта, местоположение границ которого описано (далее - объект))

Раздел 1

Сведения об объекте

№ п/п	Характеристики объекта	Описание характеристик
1	2	3
1.	Местоположение объекта	249963, Калужская область, район Медынский, сельское поселение "Деревня Глухово", деревня Новое Левино
2.	Площадь объекта +/- величина погрешности определения площади (Р +/- Дельта Р)	12145 +/- 39 м ²
3.	Иные характеристики объекта	-

Раздел 2

Сведения о местоположении границ объекта

1. Система координат -

2. Сведения о характерных точках границ объекта

Обозначение характерных точек границ	Координаты, м		Метод определения координат характерной точки	Средняя квадратическая погрешность положения характерной точки (Mt), м	Описание обозначения точки на местности (при наличии)
	X	Y			
1	2	3	4	5	6
-	-	-	-	-	-

3. Сведения о характерных точках части (частей) границы объекта

Обозначение характерных точек части границы	Координаты, м		Метод определения координат характерной точки	Средняя квадратическая погрешность положения характерной точки (Mt), м	Описание обозначения точки на местности (при наличии)
	X	Y			
1	2	3	4	5	6
-	-	-	-	-	-

Раздел 3

Сведения о местоположении измененных (уточненных) границ объекта

1. Система координат МСК-40

2. Сведения о характерных точках границ объекта

Обозначение характерных точек границ	Существующие координаты, м		Измененные (уточненные) координаты, м		Метод определения координат характерной точки	Средняя квадратическая погрешность положения характерной точки (Mt), м	Описание обозначения точки на местности (при наличии)
	X	Y	X	Y			
1	2	3	4	5	6	7	8
1	488599.92	1282679.79	488599.92	1282679.79	Аналитический метод	0.1	Закрепление отсутствует
2	488844.39	1282647.16	488844.39	1282647.16	Аналитический метод	0.1	Закрепление отсутствует
3	488848.07	1282648.03	488848.07	1282648.04	Аналитический метод	0.1	Закрепление отсутствует
4	488848.46	1282654.74	488848.46	1282654.74	Аналитический метод	0.1	Закрепление отсутствует
5	488849.81	1282685.79	488849.81	1282685.79	Аналитический метод	0.1	Закрепление отсутствует
6	488820.78	1282687.81	488820.78	1282687.81	Аналитический метод	0.1	Закрепление отсутствует
7	488791.76	1282691.19	488791.76	1282691.19	Аналитический метод	0.1	Закрепление отсутствует
8	488756.67	1282693.89	488756.65	1282693.89	Аналитический метод	0.1	Закрепление отсутствует
9	488722.91	1282697.26	488722.91	1282697.26	Аналитический метод	0.1	Закрепление отсутствует
10	488691.33	1282701.78	488691.33	1282701.78	Аналитический метод	0.1	Закрепление отсутствует
11	488673.59	1282704.31	488673.59	1282704.31	Аналитический метод	0.1	Закрепление отсутствует
12	488656.74	1282706.72	488656.74	1282706.72	Аналитический метод	0.1	Закрепление отсутствует
13	488629.91	1282709.64	488629.91	1282709.64	Аналитический метод	0.1	Закрепление отсутствует
14	488651.28	1282823.14	488651.28	1282823.14	Аналитический метод	0.1	Закрепление отсутствует
15	488644.50	1282825.13	488644.50	1282825.13	Аналитический метод	0.1	Закрепление отсутствует
16	488626.43	1282830.43	488626.43	1282830.43	Аналитический метод	0.1	Закрепление отсутствует
17	488610.08	1282773.08	488610.08	1282773.08	Аналитический метод	0.1	Закрепление отсутствует
18	488600.67	1282696.10	488600.67	1282696.10	Аналитический метод	0.1	Закрепление отсутствует
1	488599.92	1282679.79	488599.92	1282679.79	Аналитический метод	0.1	Закрепление отсутствует

3. Сведения о характерных точках части (частей) границы объекта

Обозначение характерных точек части границы	Существующие координаты, м		Измененные (уточненные) координаты, м		Метод определения координат характерной точки	Средняя квадратическая погрешность положения характерной точки (Mt), м	Описание обозначения точки на местности (при наличии)
	X	Y	X	Y			
1	2	3	4	5	6	7	8
-	-	-	-	-	-	-	

Раздел 4




План границ объекта

Деревня Новое Левино сельского поселения "Деревня Глухово" Медынского района Калужской области



Масштаб 1:1600

Условные обозначения

-  - Граница населенного пункта
-  - Граница кадастрового квартала
-  - Граница земельных участков
-  - Кадастровый номер земельного участка
-  - Обозначение характерной точки
-  - Характерная точка границы
- 40:14:061304** - Номер кадастрового квартала

Подпись _____

Дата " ____ " _____ г.

Место для оттиска печати (при наличии) лица, составившего описание местоположения границ объекта

**Текстовое описание местоположения границ
населенных пунктов, территориальных зон, особо охраняемых природных
территорий, зон с особыми условиями использования территорий**

Прохождение границы		Описание прохождения границы
от точки	до точки	
1	2	3
1	2	-
2	3	-
3	4	-
4	5	-
5	6	-
6	7	-
7	8	-
8	9	-
9	10	-
10	11	-
11	12	-
12	13	-
13	14	-
14	15	-
15	16	-
16	17	-
17	18	-
18	1	-

ОПИСАНИЕ МЕСТОПОЛОЖЕНИЯ ГРАНИЦ

Деревня Слобода сельского поселения "Деревня Глухово" Медынского района Калужской области

(наименование объекта, местоположение границ которого описано (далее - объект))

Раздел 1

Сведения об объекте

№ п/п	Характеристики объекта	Описание характеристик
1	2	3
1.	Местоположение объекта	249963, Калужская область, район Медынский, сельское поселение "Деревня Глухово", деревня Слобода
2.	Площадь объекта +/- величина погрешности определения площади (Р +/- Дельта Р)	90227 +/- 105 м ²
3.	Иные характеристики объекта	-

Раздел 2

Сведения о местоположении границ объекта

1. Система координат -

2. Сведения о характерных точках границ объекта

Обозначение характерных точек границ	Координаты, м		Метод определения координат характерной точки	Средняя квадратическая погрешность положения характерной точки (Mt), м	Описание обозначения точки на местности (при наличии)
	X	Y			
1	2	3	4	5	6
-	-	-	-	-	-

3. Сведения о характерных точках части (частей) границы объекта

Обозначение характерных точек части границы	Координаты, м		Метод определения координат характерной точки	Средняя квадратическая погрешность положения характерной точки (Mt), м	Описание обозначения точки на местности (при наличии)
	X	Y			
1	2	3	4	5	6
-	-	-	-	-	-

Раздел 3

Сведения о местоположении измененных (уточненных) границ объекта

1. Система координат МСК-40

2. Сведения о характерных точках границ объекта

Обозначение характерных точек границ	Существующие координаты, м		Измененные (уточненные) координаты, м		Метод определения координат характерной точки	Средняя квадратическая погрешность положения характерной точки (Mt), м	Описание обозначения точки на местности (при наличии)
	X	Y	X	Y			
1	2	3	4	5	6	7	8
1	492699.06	1286784.45	492699.06	1286784.45	Аналитический метод	0.1	Закрепление отсутствует
2	492647.42	1286811.30	492647.42	1286811.30	Аналитический метод	0.1	Закрепление отсутствует
3	492521.50	1286852.44	492521.50	1286852.44	Аналитический метод	0.1	Закрепление отсутствует
4	492438.33	1286877.37	492438.33	1286877.37	Аналитический метод	0.1	Закрепление отсутствует
5	492310.04	1286979.52	492310.04	1286979.52	Аналитический метод	0.1	Закрепление отсутствует
6	492246.37	1287044.04	492246.37	1287044.04	Аналитический метод	0.1	Закрепление отсутствует
7	492206.43	1287081.13	492206.43	1287081.13	Аналитический метод	0.1	Закрепление отсутствует
8	492156.24	1287047.36	492156.24	1287047.36	Аналитический метод	0.1	Закрепление отсутствует
9	492136.59	1287039.29	492136.59	1287039.29	Аналитический метод	0.1	Закрепление отсутствует
10	492104.02	1286995.69	492104.02	1286995.69	Аналитический метод	0.1	Закрепление отсутствует
11	492259.10	1286863.53	492259.10	1286863.53	Аналитический метод	0.1	Закрепление отсутствует
12	492280.07	1286793.87	492280.07	1286793.87	Аналитический метод	0.1	Закрепление отсутствует
13	492304.83	1286801.66	492304.83	1286801.66	Аналитический метод	0.1	Закрепление отсутствует
14	492370.26	1286775.97	492370.26	1286775.97	Аналитический метод	0.1	Закрепление отсутствует
15	492381.33	1286756.09	492381.33	1286756.09	Аналитический метод	0.1	Закрепление отсутствует
16	492463.44	1286698.35	492463.44	1286698.35	Аналитический метод	0.1	Закрепление отсутствует
17	492545.55	1286671.16	492545.55	1286671.16	Аналитический метод	0.1	Закрепление отсутствует
18	492690.63	1286675.93	492690.63	1286675.93	Аналитический метод	0.1	Закрепление отсутствует
19	492693.45	1286717.96	492693.45	1286717.96	Аналитический метод	0.1	Закрепление отсутствует
20	492714.03	1286770.19	492714.03	1286770.19	Аналитический метод	0.1	Закрепление отсутствует
1	492699.06	1286784.45	492699.06	1286784.45	Аналитический метод	0.1	Закрепление отсутствует

3. Сведения о характерных точках части (частей) границы объекта

Обозначение характерных точек части границы	Существующие координаты, м		Измененные (уточненные) координаты, м		Метод определения координат характерной точки	Средняя квадратическая погрешность положения характерной точки (Mt), м	Описание обозначения точки на местности (при наличии)
	X	Y	X	Y			
1	2	3	4	5	6	7	8
-	-	-	-	-	-	-	

Раздел 4

План границ объекта

Деревня Слобода сельского поселения "Деревня Глухово" Медынского района Калужской области



Масштаб 1:4000

Условные обозначения

- - Граница кадастрового квартала
- - Граница населенного пункта
- - Граница земельных участков
- 69 - Кадастровый номер земельного участка
- 1 - Обозначение характерной точки
- - Характерная точка границы
- 40:14:060801 - Номер кадастрового квартала

Подпись _____

Дата " ____ " _____ г.

Место для оттиска печати (при наличии) лица, составившего описание местоположения границ объекта

**Текстовое описание местоположения границ
населенных пунктов, территориальных зон, особо охраняемых природных
территорий, зон с особыми условиями использования территорий**

Прохождение границы		Описание прохождения границы
от точки	до точки	
1	2	3
1	2	-
2	3	-
3	4	-
4	5	-
5	6	-
6	7	-
7	8	-
8	9	-
9	10	-
10	11	-
11	12	-
12	13	-
13	14	-
14	15	-
15	16	-
16	17	-
17	18	-
18	19	-
19	20	-
20	1	-

ОПИСАНИЕ МЕСТОПОЛОЖЕНИЯ ГРАНИЦ

Деревня Старое Левино сельского поселения "Деревня Глухово" Медынского района Калужской области

(наименование объекта, местоположение границ которого описано (далее - объект))

Раздел 1

Сведения об объекте

№ п/п	Характеристики объекта	Описание характеристик
1	2	3
1.	Местоположение объекта	249963, Калужская область, район Медынский, сельское поселение "Деревня Глухово", деревня Старое Левино
2.	Площадь объекта +/- величина погрешности определения площади (P +/- Дельта P)	404438 +/- 223 м ²
3.	Иные характеристики объекта	-

Раздел 2

Сведения о местоположении границ объекта

1. Система координат -

2. Сведения о характерных точках границ объекта

Обозначение характерных точек границ	Координаты, м		Метод определения координат характерной точки	Средняя квадратическая погрешность положения характерной точки (Mt), м	Описание обозначения точки на местности (при наличии)
	X	Y			
1	2	3	4	5	6
-	-	-	-	-	-

3. Сведения о характерных точках части (частей) границы объекта

Обозначение характерных точек части границы	Координаты, м		Метод определения координат характерной точки	Средняя квадратическая погрешность положения характерной точки (Mt), м	Описание обозначения точки на местности (при наличии)
	X	Y			
1	2	3	4	5	6
-	-	-	-	-	-

Раздел 3

Сведения о местоположении измененных (уточненных) границ объекта

1. Система координат МСК-40

2. Сведения о характерных точках границ объекта

Обозначение характерных точек границ	Существующие координаты, м		Измененные (уточненные) координаты, м		Метод определения координат характерной точки	Средняя квадратическая погрешность положения характерной точки (Mt), м	Описание обозначения точки на местности (при наличии)
	X	Y	X	Y			
1	2	3	4	5	6	7	8
1	490508.73	1284223.77	490508.73	1284223.77	Аналитический метод	0.1	Закрепление отсутствует
2	490516.16	1284242.33	490516.16	1284242.33	Аналитический метод	0.1	Закрепление отсутствует
3	490532.85	1284281.28	490532.85	1284281.28	Аналитический метод	0.1	Закрепление отсутствует
4	490548.60	1284302.61	490548.60	1284302.61	Аналитический метод	0.1	Закрепление отсутствует
5	490572.68	1284328.53	490572.68	1284328.53	Аналитический метод	0.1	Закрепление отсутствует
6	490548.59	1284370.25	490548.59	1284370.25	Аналитический метод	0.1	Закрепление отсутствует
7	490550.45	1284387.86	490550.45	1284387.86	Аналитический метод	0.1	Закрепление отсутствует
8	490553.19	1284405.48	490553.19	1284405.48	Аналитический метод	0.1	Закрепление отсутствует
9	490566.20	1284436.05	490566.20	1284436.05	Аналитический метод	0.1	Закрепление отсутствует
10	490572.22	1284453.21	490572.22	1284453.21	Аналитический метод	0.1	Закрепление отсутствует
11	490578.21	1284470.37	490578.21	1284470.37	Аналитический метод	0.1	Закрепление отсутствует
12	490590.04	1284494.92	490590.04	1284494.92	Аналитический метод	0.1	Закрепление отсутствует
13	490610.67	1284531.54	490610.67	1284531.54	Аналитический метод	0.1	Закрепление отсутствует
14	490625.96	1284551.93	490625.96	1284551.93	Аналитический метод	0.1	Закрепление отсутствует
15	490635.69	1284564.90	490635.69	1284564.90	Аналитический метод	0.1	Закрепление отсутствует
16	490650.48	1284576.03	490650.48	1284576.03	Аналитический метод	0.1	Закрепление отсутствует
17	490652.56	1284599.85	490652.56	1284599.85	Аналитический метод	0.1	Закрепление отсутствует
18	490661.64	1284703.92	490661.64	1284703.92	Аналитический метод	0.1	Закрепление отсутствует
19	490655.16	1284714.18	490655.16	1284714.18	Аналитический метод	0.1	Закрепление отсутствует
20	490645.89	1284727.14	490645.89	1284727.14	Аналитический метод	0.1	Закрепление отсутствует
21	490639.41	1284741.00	490639.41	1284741.00	Аналитический метод	0.1	Закрепление отсутствует
22	490637.52	1284756.75	490637.52	1284756.75	Аналитический метод	0.1	Закрепление отсутствует

2. Сведения о характерных точках границ объекта							
Обозначение характерных точек границ	Существующие координаты, м		Измененные (уточненные) координаты, м		Метод определения координат характерной точки	Средняя квадратическая погрешность положения характерной точки (M _t), м	Описание обозначения точки на местности (при наличии)
	X	Y	X	Y			
1	2	3	4	5	6	7	8
23	490639.41	1284777.18	490639.41	1284777.18	Аналитический метод	0.1	Закрепление отсутствует
24	490651.47	1284790.14	490651.47	1284790.14	Аналитический метод	0.1	Закрепление отсутствует
25	490670.01	1284796.62	490670.01	1284796.62	Аналитический метод	0.1	Закрепление отсутствует
26	490700.52	1284810.57	490700.52	1284810.57	Аналитический метод	0.1	Закрепление отсутствует
27	490691.25	1284831.90	490691.25	1284831.90	Аналитический метод	0.1	Закрепление отсутствует
28	490584.87	1284795.90	490584.87	1284795.90	Аналитический метод	0.1	Закрепление отсутствует
29	490552.38	1284791.31	490552.38	1284791.31	Аналитический метод	0.1	Закрепление отсутствует
30	490512.78	1284792.84	490512.78	1284792.84	Аналитический метод	0.1	Закрепление отсутствует
31	490277.97	1284850.89	490277.97	1284850.89	Аналитический метод	0.1	Закрепление отсутствует
32	490239.81	1284861.33	490239.81	1284861.33	Аналитический метод	0.1	Закрепление отсутствует
33	490222.53	1284868.44	490222.53	1284868.44	Аналитический метод	0.1	Закрепление отсутствует
34	490204.35	1284885.54	490204.35	1284885.54	Аналитический метод	0.1	Закрепление отсутствует
35	490076.91	1285031.79	490076.91	1285031.79	Аналитический метод	0.1	Закрепление отсутствует
36	489984.57	1285167.78	489984.57	1285167.78	Аналитический метод	0.1	Закрепление отсутствует
37	489971.16	1285202.16	489971.16	1285202.16	Аналитический метод	0.1	Закрепление отсутствует
38	489850.71	1285091.88	489850.71	1285091.88	Аналитический метод	0.1	Закрепление отсутствует
39	489804.39	1285062.21	489804.39	1285062.21	Аналитический метод	0.1	Закрепление отсутствует
40	489805.31	1285054.80	489805.31	1285054.80	Аналитический метод	0.1	Закрепление отсутствует
41	489854.42	1284979.78	489854.42	1284979.78	Аналитический метод	0.1	Закрепление отсутствует
42	489951.89	1284868.02	489951.89	1284868.02	Аналитический метод	0.1	Закрепление отсутствует
43	490045.50	1284745.68	490045.50	1284745.68	Аналитический метод	0.1	Закрепление отсутствует
44	490043.63	1284721.56	490043.63	1284721.56	Аналитический метод	0.1	Закрепление отсутствует
45	490006.56	1284665.94	490006.56	1284665.94	Аналитический метод	0.1	Закрепление отсутствует
46	489907.44	1284536.16	489907.44	1284536.16	Аналитический метод	0.1	Закрепление отсутствует
47	489843.48	1284454.59	489843.48	1284454.59	Аналитический метод	0.1	Закрепление отсутствует
48	489848.13	1284426.81	489848.13	1284426.81	Аналитический метод	0.1	Закрепление отсутствует

2. Сведения о характерных точках границ объекта							
Обозначение характерных точек границ	Существующие координаты, м		Измененные (уточненные) координаты, м		Метод определения координат характерной точки	Средняя квадратическая погрешность положения характерной точки (M _t), м	Описание обозначения точки на местности (при наличии)
	X	Y	X	Y			
1	2	3	4	5	6	7	8
49	489850.02	1284410.07	489850.02	1284410.07	Аналитический метод	0.1	Закрепление отсутствует
50	489839.78	1284395.27	489839.78	1284395.27	Аналитический метод	0.1	Закрепление отсутствует
51	489816.62	1284379.52	489816.62	1284379.52	Аналитический метод	0.1	Закрепление отсутствует
52	489797.19	1284355.44	489797.19	1284355.44	Аналитический метод	0.1	Закрепление отсутствует
53	489803.67	1284337.80	489803.67	1284337.80	Аналитический метод	0.1	Закрепление отсутствует
54	489815.73	1284323.94	489815.73	1284323.94	Аналитический метод	0.1	Закрепление отсутствует
55	489827.70	1284328.53	489827.70	1284328.53	Аналитический метод	0.1	Закрепление отсутствует
56	489834.40	1284323.65	489834.40	1284323.65	Аналитический метод	0.1	Закрепление отсутствует
57	489862.53	1284351.99	489862.53	1284351.99	Аналитический метод	0.1	Закрепление отсутствует
58	489870.79	1284357.91	489870.79	1284357.91	Аналитический метод	0.1	Закрепление отсутствует
59	489882.32	1284356.05	489882.32	1284356.05	Аналитический метод	0.1	Закрепление отсутствует
60	489934.18	1284293.84	489934.18	1284293.84	Аналитический метод	0.1	Закрепление отсутствует
61	489961.47	1284242.88	489961.47	1284242.88	Аналитический метод	0.1	Закрепление отсутствует
62	489968.27	1284243.44	489968.27	1284243.44	Аналитический метод	0.1	Закрепление отсутствует
63	489971.93	1284247.88	489971.93	1284247.88	Аналитический метод	0.1	Закрепление отсутствует
64	489971.25	1284279.10	489971.25	1284279.10	Аналитический метод	0.1	Закрепление отсутствует
65	489954.82	1284313.88	489954.82	1284313.88	Аналитический метод	0.1	Закрепление отсутствует
66	489887.16	1284367.02	489887.16	1284367.02	Аналитический метод	0.1	Закрепление отсутствует
67	489878.05	1284374.95	489878.05	1284374.95	Аналитический метод	0.1	Закрепление отсутствует
68	489881.31	1284382.49	489881.31	1284382.49	Аналитический метод	0.1	Закрепление отсутствует
69	489910.56	1284419.05	489910.56	1284419.05	Аналитический метод	0.1	Закрепление отсутствует
70	489942.84	1284449.41	489942.84	1284449.41	Аналитический метод	0.1	Закрепление отсутствует
71	489985.80	1284436.23	489985.80	1284436.23	Аналитический метод	0.1	Закрепление отсутствует
72	490327.31	1284318.01	490327.31	1284318.01	Аналитический метод	0.1	Закрепление отсутствует
73	490355.04	1284339.52	490355.04	1284339.52	Аналитический метод	0.1	Закрепление отсутствует
74	490388.79	1284371.24	490388.79	1284371.24	Аналитический метод	0.1	Закрепление отсутствует

Раздел 4




План границ объекта

Деревня Старое Левшино сельского поселения "Деревня Глухово" Медынского района Калужской области



Масштаб 1:5800

Условные обозначения

-  - Граница населенного пункта
-  - Граница земельных участков
-  - Граница кадастрового квартала
-  - Кадастровый номер земельного участка
-  - Обозначение характерной точки
-  - Характерная точка границы
- 40:14:061101** - Номер кадастрового квартала

Подпись _____

Дата " ____ " _____ г.

Место для оттиска печати (при наличии) лица, составившего описание местоположения границ объекта

Текстовое описание местоположения границ населенных пунктов, территориальных зон, особо охраняемых природных территорий, зон с особыми условиями использования территорий

Прохождение границы		Описание прохождения границы
от точки	до точки	
1	2	3
1	2	-
2	3	-
3	4	-
4	5	-
5	6	-
6	7	-
7	8	-
8	9	-
9	10	-
10	11	-
11	12	-
12	13	-
13	14	-
14	15	-
15	16	-
16	17	-
17	18	-
18	19	-
19	20	-
20	21	-
21	22	-
22	23	-
23	24	-
24	25	-
25	26	-
26	27	-
27	28	-
28	29	-
29	30	-
30	31	-
31	32	-
32	33	-
33	34	-
34	35	-
35	36	-
36	37	-

**Текстовое описание местоположения границ
населенных пунктов, территориальных зон, особо охраняемых природных
территорий, зон с особыми условиями использования территорий**

Прохождение границы		Описание прохождения границы
от точки	до точки	
1	2	3
37	38	-
38	39	-
39	40	-
40	41	-
41	42	-
42	43	-
43	44	-
44	45	-
45	46	-
46	47	-
47	48	-
48	49	-
49	50	-
50	51	-
51	52	-
52	53	-
53	54	-
54	55	-
55	56	-
56	57	-
57	58	-
58	59	-
59	60	-
60	61	-
61	62	-
62	63	-
63	64	-
64	65	-
65	66	-
66	67	-
67	68	-
68	69	-
69	70	-
70	71	-
71	72	-
72	73	-

**Текстовое описание местоположения границ
населенных пунктов, территориальных зон, особо охраняемых природных
территорий, зон с особыми условиями использования территорий**

Прохождение границы		Описание прохождения границы
от точки	до точки	
1	2	3
73	74	-
74	75	-
75	76	-
76	77	-
77	78	-
78	79	-
79	80	-
80	81	-
81	82	-
82	83	-
83	84	-
84	85	-
85	86	-
86	87	-
87	88	-
88	89	-
89	1	-

ОПИСАНИЕ МЕСТОПОЛОЖЕНИЯ ГРАНИЦ

Деревня Троицкое сельского поселения "Деревня Глухово" Медынского муниципального района Калужской области

(наименование объекта, местоположение границ которого описано (далее - объект))

Раздел 1

Сведения об объекте

№ п/п	Характеристики объекта	Описание характеристик
1	2	3
1.	Местоположение объекта	Калужская область, район Медынский, сельское поселение деревня Глухово, деревня Троицкое
2.	Площадь объекта +/- величина погрешности определения площади (Р +/- Дельта Р)	1030854 +/- 355 м ²
3.	Иные характеристики объекта	-

Раздел 2

Сведения о местоположении границ объекта

1. Система координат -

2. Сведения о характерных точках границ объекта

Обозначение характерных точек границ	Координаты, м		Метод определения координат характерной точки	Средняя квадратическая погрешность положения характерной точки (Mt), м	Описание обозначения точки на местности (при наличии)
	X	Y			
1	2	3	4	5	6
-	-	-	-	-	-

3. Сведения о характерных точках части (частей) границы объекта

Обозначение характерных точек части границы	Координаты, м		Метод определения координат характерной точки	Средняя квадратическая погрешность положения характерной точки (Mt), м	Описание обозначения точки на местности (при наличии)
	X	Y			
1	2	3	4	5	6
-	-	-	-	-	-

Раздел 3

Сведения о местоположении измененных (уточненных) границ объекта

1. Система координат СК кадастрового округа

2. Сведения о характерных точках границ объекта

Обозначение характерных точек границ	Существующие координаты, м		Измененные (уточненные) координаты, м		Метод определения координат характерной точки	Средняя квадратическая погрешность положения характерной точки (Mt), м	Описание обозначения точки на местности (при наличии)
	X	Y	X	Y			
1	2	3	4	5	6	7	8
1	492019.04	1283056.52	492019.05	1283056.52	Аналитический метод	0.1	Закрепление отсутствует
2	491909.37	1283068.23	491909.37	1283068.23	Аналитический метод	0.1	Закрепление отсутствует
3	491884.62	1283104.10	491884.62	1283104.10	Аналитический метод	0.1	Закрепление отсутствует
4	491835.87	1283112.45	491835.87	1283112.45	Аналитический метод	0.1	Закрепление отсутствует
5	491814.35	1283100.59	491814.35	1283100.59	Аналитический метод	0.1	Закрепление отсутствует
6	491797.11	1283082.92	491797.11	1283082.92	Аналитический метод	0.1	Закрепление отсутствует
7	491765.68	1283019.42	491765.68	1283019.42	Аналитический метод	0.1	Закрепление отсутствует
8	491757.46	1282989.09	491757.46	1282989.09	Аналитический метод	0.1	Закрепление отсутствует
9	491745.45	1282955.70	491745.45	1282955.70	Аналитический метод	0.1	Закрепление отсутствует
10	491731.86	1282899.51	491731.86	1282899.51	Аналитический метод	0.1	Закрепление отсутствует
11	491718.03	1282879.17	491718.03	1282879.17	Аналитический метод	0.1	Закрепление отсутствует
12	491919.09	1282652.62	491919.09	1282652.62	Аналитический метод	0.1	Закрепление отсутствует
13	491950.45	1282579.28	491950.45	1282579.28	Аналитический метод	0.1	Закрепление отсутствует
14	492024.84	1282404.40	492024.84	1282404.40	Аналитический метод	0.1	Закрепление отсутствует
15	492033.24	1282367.39	492033.24	1282367.39	Аналитический метод	0.1	Закрепление отсутствует
16	492036.44	1282353.29	492036.44	1282353.29	Аналитический метод	0.1	Закрепление отсутствует
17	492036.87	1282351.41	492036.87	1282351.41	Аналитический метод	0.1	Закрепление отсутствует
18	492047.50	1282314.93	492047.50	1282314.93	Аналитический метод	0.1	Закрепление отсутствует
19	492057.25	1282360.76	492057.24	1282360.75	Аналитический метод	0.1	Закрепление отсутствует
20	492126.92	1282688.50	492126.92	1282688.50	Аналитический метод	0.1	Закрепление отсутствует
21	492151.69	1282805.00	492151.69	1282805.00	Аналитический метод	0.1	Закрепление отсутствует
22	492153.18	1282811.96	492153.18	1282811.96	Аналитический метод	0.1	Закрепление отсутствует

2. Сведения о характерных точках границ объекта							
Обозначение характерных точек границ	Существующие координаты, м		Измененные (уточненные) координаты, м		Метод определения координат характерной точки	Средняя квадратическая погрешность положения характерной точки (M _t), м	Описание обозначения точки на местности (при наличии)
	X	Y	X	Y			
1	2	3	4	5	6	7	8
23	492162.64	1282852.70	492162.64	1282852.70	Аналитический метод	0.1	Закрепление отсутствует
24	492172.11	1282893.48	492172.10	1282893.46	Аналитический метод	0.1	Закрепление отсутствует
25	492228.94	1283138.38	492197.22	1283001.68	Аналитический метод	0.1	Закрепление отсутствует
26	492267.84	1283306.07	492228.94	1283138.39	Аналитический метод	0.1	Закрепление отсутствует
27	492270.62	1283318.03	492267.84	1283306.07	Аналитический метод	0.1	Закрепление отсутствует
28	492276.55	1283343.57	492270.62	1283318.03	Аналитический метод	0.1	Закрепление отсутствует
29	492276.96	1283345.37	492276.55	1283343.58	Аналитический метод	0.1	Закрепление отсутствует
30	492277.38	1283347.17	492276.96	1283345.37	Аналитический метод	0.1	Закрепление отсутствует
31	492278.81	1283353.35	492277.38	1283347.17	Аналитический метод	0.1	Закрепление отсутствует
32	492288.88	1283396.72	492278.81	1283353.35	Аналитический метод	0.1	Закрепление отсутствует
33	492289.93	1283401.25	492288.88	1283396.72	Аналитический метод	0.1	Закрепление отсутствует
34	492300.50	1283446.83	492289.93	1283401.25	Аналитический метод	0.1	Закрепление отсутствует
35	492308.92	1283483.12	492300.50	1283446.83	Аналитический метод	0.1	Закрепление отсутствует
36	492309.98	1283487.66	492308.92	1283483.12	Аналитический метод	0.1	Закрепление отсутствует
37	492311.01	1283492.12	492309.98	1283487.66	Аналитический метод	0.1	Закрепление отсутствует
38	492311.57	1283500.65	492311.01	1283492.12	Аналитический метод	0.1	Закрепление отсутствует
39	492314.54	1283545.90	492311.57	1283500.65	Аналитический метод	0.1	Закрепление отсутствует
40	492314.97	1283552.39	492314.54	1283545.90	Аналитический метод	0.1	Закрепление отсутствует
41	492315.52	1283560.73	492314.97	1283552.39	Аналитический метод	0.1	Закрепление отсутствует
42	492315.76	1283560.69	492315.52	1283560.73	Аналитический метод	0.1	Закрепление отсутствует
43	492347.01	1283549.01	492347.01	1283549.01	Аналитический метод	0.1	Закрепление отсутствует
44	492385.52	1283539.14	492385.52	1283539.14	Аналитический метод	0.1	Закрепление отсутствует
45	492396.22	1283536.40	492396.22	1283536.40	Аналитический метод	0.1	Закрепление отсутствует
46	492397.63	1283543.57	492397.63	1283543.57	Аналитический метод	0.1	Закрепление отсутствует
47	492402.64	1283569.06	492402.64	1283569.06	Аналитический метод	0.1	Закрепление отсутствует
48	492425.75	1283569.74	492425.75	1283569.74	Аналитический метод	0.1	Закрепление отсутствует

2. Сведения о характерных точках границ объекта							
Обозначение характерных точек границ	Существующие координаты, м		Измененные (уточненные) координаты, м		Метод определения координат характерной точки	Средняя квадратическая погрешность положения характерной точки (M _t), м	Описание обозначения точки на местности (при наличии)
	X	Y	X	Y			
1	2	3	4	5	6	7	8
49	492437.57	1283595.05	492437.57	1283595.05	Аналитический метод	0.1	Закрепление отсутствует
50	492405.51	1283618.67	492405.51	1283618.67	Аналитический метод	0.1	Закрепление отсутствует
51	492399.83	1283628.88	492399.83	1283628.88	Аналитический метод	0.1	Закрепление отсутствует
52	492398.45	1283631.37	492398.45	1283631.37	Аналитический метод	0.1	Закрепление отсутствует
53	492397.76	1283632.61	492397.76	1283632.61	Аналитический метод	0.1	Закрепление отсутствует
54	492397.08	1283633.85	492397.08	1283633.86	Аналитический метод	0.1	Закрепление отсутствует
55	492408.71	1283644.91	492408.71	1283644.91	Аналитический метод	0.1	Закрепление отсутствует
56	492418.19	1283653.92	492418.19	1283653.92	Аналитический метод	0.1	Закрепление отсутствует
57	492430.82	1283665.92	492430.82	1283665.92	Аналитический метод	0.1	Закрепление отсутствует
58	492452.75	1283652.44	492452.76	1283652.42	Аналитический метод	0.1	Закрепление отсутствует
59	492466.25	1283647.38	492466.25	1283647.36	Аналитический метод	0.1	Закрепление отсутствует
60	492498.31	1283677.73	492498.31	1283677.73	Аналитический метод	0.1	Закрепление отсутствует
61	492511.79	1283660.86	492511.80	1283660.86	Аналитический метод	0.1	Закрепление отсутствует
62	492578.58	1283577.38	492578.58	1283577.38	Аналитический метод	0.1	Закрепление отсутствует
63	492592.80	1283559.62	492592.80	1283559.62	Аналитический метод	0.1	Закрепление отсутствует
64	492612.43	1283494.17	492612.43	1283494.17	Аналитический метод	0.1	Закрепление отсутствует
65	492613.05	1283492.13	492613.05	1283492.13	Аналитический метод	0.1	Закрепление отсутствует
66	492616.71	1283492.37	492616.71	1283492.37	Аналитический метод	0.1	Закрепление отсутствует
67	492623.56	1283492.80	492623.56	1283492.80	Аналитический метод	0.1	Закрепление отсутствует
68	492635.60	1283495.58	492635.60	1283495.58	Аналитический метод	0.1	Закрепление отсутствует
69	492654.14	1283501.15	492654.14	1283501.15	Аналитический метод	0.1	Закрепление отсутствует
70	492671.72	1283504.84	492671.72	1283504.84	Аналитический метод	0.1	Закрепление отсутствует
71	492690.26	1283518.76	492690.26	1283518.76	Аналитический метод	0.1	Закрепление отсутствует
72	492707.84	1283529.87	492707.84	1283529.87	Аналитический метод	0.1	Закрепление отсутствует
73	492720.80	1283532.64	492720.80	1283532.64	Аналитический метод	0.1	Закрепление отсутствует
74	492738.42	1283533.58	492738.42	1283533.58	Аналитический метод	0.1	Закрепление отсутствует

2. Сведения о характерных точках границ объекта							
Обозначение характерных точек границ	Существующие координаты, м		Измененные (уточненные) координаты, м		Метод определения координат характерной точки	Средняя квадратическая погрешность положения характерной точки (M _t), м	Описание обозначения точки на местности (при наличии)
	X	Y	X	Y			
1	2	3	4	5	6	7	8
75	492762.50	1283540.07	492762.50	1283540.07	Аналитический метод	0.1	Закрепление отсутствует
76	492786.59	1283539.14	492786.59	1283539.14	Аналитический метод	0.1	Закрепление отсутствует
77	492803.25	1283536.35	492803.25	1283536.35	Аналитический метод	0.1	Закрепление отсутствует
78	492816.22	1283518.76	492816.22	1283518.76	Аналитический метод	0.1	Закрепление отсутствует
79	492825.52	1283520.60	492825.52	1283520.60	Аналитический метод	0.1	Закрепление отсутствует
80	492833.82	1283507.63	492833.82	1283507.63	Аналитический метод	0.1	Закрепление отсутствует
81	492833.82	1283502.99	492833.82	1283502.99	Аналитический метод	0.1	Закрепление отсутствует
82	492833.82	1283498.36	492833.82	1283498.36	Аналитический метод	0.1	Закрепление отсутствует
83	492828.26	1283477.98	492828.26	1283477.98	Аналитический метод	0.1	Закрепление отсутствует
84	492816.22	1283452.95	492816.22	1283452.95	Аналитический метод	0.1	Закрепление отсутствует
85	492809.75	1283433.50	492809.75	1283433.50	Аналитический метод	0.1	Закрепление отсутствует
86	492800.48	1283424.23	492800.48	1283424.23	Аналитический метод	0.1	Закрепление отсутствует
87	492788.43	1283424.23	492788.43	1283424.23	Аналитический метод	0.1	Закрепление отсутствует
88	492774.54	1283427.01	492774.54	1283427.01	Аналитический метод	0.1	Закрепление отсутствует
89	492759.72	1283421.45	492759.72	1283421.45	Аналитический метод	0.1	Закрепление отсутствует
90	492751.39	1283414.96	492751.39	1283414.96	Аналитический метод	0.1	Закрепление отсутствует
91	492742.13	1283395.50	492742.13	1283395.50	Аналитический метод	0.1	Закрепление отсутствует
92	492737.49	1283379.75	492737.49	1283379.75	Аналитический метод	0.1	Закрепление отсутствует
93	492728.24	1283361.21	492728.24	1283361.21	Аналитический метод	0.1	Закрепление отсутствует
94	492718.97	1283331.57	492718.97	1283331.57	Аналитический метод	0.1	Закрепление отсутствует
95	492804.35	1283386.22	492804.35	1283386.22	Аналитический метод	0.1	Закрепление отсутствует
96	492808.99	1283388.08	492808.99	1283388.08	Аналитический метод	0.1	Закрепление отсутствует
97	492823.82	1283414.96	492823.82	1283414.96	Аналитический метод	0.1	Закрепление отсутствует
98	492828.45	1283428.86	492828.45	1283428.86	Аналитический метод	0.1	Закрепление отсутствует
99	492840.49	1283445.54	492840.49	1283445.54	Аналитический метод	0.1	Закрепление отсутствует
100	492857.15	1283465.00	492857.15	1283465.00	Аналитический метод	0.1	Закрепление отсутствует

2. Сведения о характерных точках границ объекта							
Обозначение характерных точек границ	Существующие координаты, м		Измененные (уточненные) координаты, м		Метод определения координат характерной точки	Средняя квадратическая погрешность положения характерной точки (M _t), м	Описание обозначения точки на местности (при наличии)
	X	Y	X	Y			
1	2	3	4	5	6	7	8
101	492876.61	1283492.80	492876.61	1283492.80	Аналитический метод	0.1	Закрепление отсутствует
102	492902.55	1283526.74	492902.55	1283526.74	Аналитический метод	0.1	Закрепление отсутствует
103	492928.48	1283560.68	492928.48	1283560.68	Аналитический метод	0.1	Закрепление отсутствует
104	492931.14	1283564.08	492931.14	1283564.08	Аналитический метод	0.1	Закрепление отсутствует
105	492945.68	1283582.72	492945.68	1283582.72	Аналитический метод	0.1	Закрепление отсутствует
106	492972.02	1283616.51	492972.02	1283616.51	Аналитический метод	0.1	Закрепление отсутствует
107	492979.43	1283614.67	492979.43	1283614.67	Аналитический метод	0.1	Закрепление отсутствует
108	492984.99	1283610.03	492984.99	1283610.03	Аналитический метод	0.1	Закрепление отсутствует
109	493002.59	1283585.00	493002.59	1283585.00	Аналитический метод	0.1	Закрепление отсутствует
110	493009.06	1283585.92	493009.06	1283585.92	Аналитический метод	0.1	Закрепление отсутствует
111	493021.10	1283590.56	493021.10	1283590.56	Аналитический метод	0.1	Закрепление отсутствует
112	493035.93	1283595.20	493035.93	1283595.20	Аналитический метод	0.1	Закрепление отсутствует
113	493064.63	1283610.96	493064.63	1283610.96	Аналитический метод	0.1	Закрепление отсутствует
114	493084.09	1283612.80	493084.09	1283612.80	Аналитический метод	0.1	Закрепление отсутствует
115	493111.88	1283624.85	493111.88	1283624.85	Аналитический метод	0.1	Закрепление отсутствует
116	493115.59	1283635.04	493115.59	1283635.04	Аналитический метод	0.1	Закрепление отсутствует
117	493103.55	1283676.75	493103.55	1283676.75	Аналитический метод	0.1	Закрепление отсутствует
118	493096.13	1283679.53	493096.13	1283679.53	Аналитический метод	0.1	Закрепление отсутствует
119	493081.31	1283682.29	493081.31	1283682.29	Аналитический метод	0.1	Закрепление отсутствует
120	493067.42	1283686.93	493067.42	1283686.93	Аналитический метод	0.1	Закрепление отсутствует
121	493054.46	1283695.28	493054.46	1283695.28	Аналитический метод	0.1	Закрепление отсутствует
122	493048.22	1283697.19	493048.22	1283697.19	Аналитический метод	0.1	Закрепление отсутствует
123	493030.37	1283702.68	493030.37	1283702.68	Аналитический метод	0.1	Закрепление отсутствует
124	493039.36	1283746.34	493039.37	1283746.34	Аналитический метод	0.1	Закрепление отсутствует
125	493033.97	1283762.52	493033.97	1283762.52	Аналитический метод	0.1	Закрепление отсутствует
126	493027.55	1283781.76	493027.55	1283781.76	Аналитический метод	0.1	Закрепление отсутствует

2. Сведения о характерных точках границ объекта							
Обозначение характерных точек границ	Существующие координаты, м		Измененные (уточненные) координаты, м		Метод определения координат характерной точки	Средняя квадратическая погрешность положения характерной точки (M _t), м	Описание обозначения точки на местности (при наличии)
	X	Y	X	Y			
1	2	3	4	5	6	7	8
127	492993.79	1283798.64	492993.79	1283798.64	Аналитический метод	0.1	Закрепление отсутствует
128	492988.17	1283807.09	492988.17	1283807.09	Аналитический метод	0.1	Закрепление отсутствует
129	492976.93	1283823.96	492976.93	1283823.96	Аналитический метод	0.1	Закрепление отсутствует
130	492976.93	1283844.43	492976.93	1283844.43	Аналитический метод	0.1	Закрепление отсутствует
131	492976.93	1283859.39	492976.93	1283859.39	Аналитический метод	0.1	Закрепление отсутствует
132	492992.13	1283879.64	492992.13	1283879.64	Аналитический метод	0.1	Закрепление отсутствует
133	492999.20	1283881.28	492999.20	1283881.28	Аналитический метод	0.1	Закрепление отсутствует
134	493008.01	1283891.47	493008.01	1283891.47	Аналитический метод	0.1	Закрепление отсутствует
135	493017.44	1283896.53	493017.43	1283896.51	Аналитический метод	0.1	Закрепление отсутствует
136	493059.19	1283907.54	493059.19	1283907.54	Аналитический метод	0.1	Закрепление отсутствует
137	493062.15	1283908.32	493106.86	1283920.13	Аналитический метод	0.1	Закрепление отсутствует
138	493106.86	1283920.13	493161.98	1283959.51	Аналитический метод	0.1	Закрепление отсутствует
139	493161.98	1283959.50	493192.35	1284030.37	Аналитический метод	0.1	Закрепление отсутствует
140	493192.33	1284030.38	493191.19	1284031.72	Аналитический метод	0.1	Закрепление отсутствует
141	493191.19	1284031.72	493188.66	1284039.31	Аналитический метод	0.1	Закрепление отсутствует
142	493188.66	1284039.31	493182.58	1284046.23	Аналитический метод	0.1	Закрепление отсутствует
143	493182.58	1284046.23	493155.58	1284064.96	Аналитический метод	0.1	Закрепление отсутствует
144	493155.58	1284064.96	493120.31	1284094.66	Аналитический метод	0.1	Закрепление отсутствует
145	493120.31	1284094.66	493084.03	1284122.00	Аналитический метод	0.1	Закрепление отсутствует
146	493084.03	1284122.00	493041.68	1284164.69	Аналитический метод	0.1	Закрепление отсутствует
147	493041.68	1284164.69	493001.01	1284202.16	Аналитический метод	0.1	Закрепление отсутствует
148	493001.01	1284202.16	492962.19	1284233.04	Аналитический метод	0.1	Закрепление отсутствует
149	492962.19	1284233.04	492924.06	1284271.85	Аналитический метод	0.1	Закрепление отсутствует
150	492924.06	1284271.85	492904.48	1284296.32	Аналитический метод	0.1	Закрепление отсутствует
151	492904.48	1284296.32	492882.38	1284319.10	Аналитический метод	0.1	Закрепление отсутствует
152	492882.38	1284319.10	492851.83	1284357.57	Аналитический метод	0.1	Закрепление отсутствует

2. Сведения о характерных точках границ объекта							
Обозначение характерных точек границ	Существующие координаты, м		Измененные (уточненные) координаты, м		Метод определения координат характерной точки	Средняя квадратическая погрешность положения характерной точки (M _t), м	Описание обозначения точки на местности (при наличии)
	X	Y	X	Y			
1	2	3	4	5	6	7	8
153	492851.83	1284357.57	492824.83	1284389.47	Аналитический метод	0.1	Закрепление отсутствует
154	492824.83	1284389.47	492796.82	1284421.19	Аналитический метод	0.1	Закрепление отсутствует
155	492796.82	1284421.19	492763.92	1284449.04	Аналитический метод	0.1	Закрепление отсутствует
156	492763.92	1284449.04	492710.42	1284494.60	Аналитический метод	0.1	Закрепление отсутствует
157	492710.42	1284494.60	492690.58	1284509.29	Аналитический метод	0.1	Закрепление отсутствует
158	492690.58	1284509.29	492670.77	1284521.76	Аналитический метод	0.1	Закрепление отсутствует
159	492670.77	1284521.76	492644.44	1284537.96	Аналитический метод	0.1	Закрепление отсутствует
160	492644.44	1284537.96	492620.99	1284556.36	Аналитический метод	0.1	Закрепление отсутствует
161	492620.99	1284556.36	492597.36	1284565.30	Аналитический метод	0.1	Закрепление отсутствует
162	492597.36	1284565.30	492561.42	1284562.60	Аналитический метод	0.1	Закрепление отсутствует
163	492561.42	1284562.60	492559.88	1284562.40	Аналитический метод	0.1	Закрепление отсутствует
164	492527.50	1284558.21	492527.50	1284558.21	Аналитический метод	0.1	Закрепление отсутствует
165	492510.29	1284558.72	492510.29	1284558.72	Аналитический метод	0.1	Закрепление отсутствует
166	492494.09	1284565.98	492494.09	1284565.98	Аналитический метод	0.1	Закрепление отсутствует
167	492461.84	1284594.94	492461.84	1284594.94	Аналитический метод	0.1	Закрепление отсутствует
168	492460.74	1284595.92	492460.74	1284595.92	Аналитический метод	0.1	Закрепление отсутствует
169	492456.58	1284599.70	492456.58	1284599.70	Аналитический метод	0.1	Закрепление отсутствует
170	492446.48	1284611.23	492446.48	1284611.23	Аналитический метод	0.1	Закрепление отсутствует
171	492412.07	1284672.20	492412.07	1284672.20	Аналитический метод	0.1	Закрепление отсутствует
172	492411.14	1284701.87	492411.14	1284701.87	Аналитический метод	0.1	Закрепление отсутствует
173	492408.36	1284736.16	492408.36	1284736.16	Аналитический метод	0.1	Закрепление отсутствует
174	492405.57	1284764.90	492405.57	1284764.90	Аналитический метод	0.1	Закрепление отсутствует
175	492410.21	1284798.27	492410.21	1284798.27	Аналитический метод	0.1	Закрепление отсутствует
176	492413.93	1284827.93	492413.93	1284827.93	Аналитический метод	0.1	Закрепление отсутствует
177	492412.42	1284839.15	492412.42	1284839.15	Аналитический метод	0.1	Закрепление отсутствует
178	492412.07	1284841.83	492412.07	1284841.83	Аналитический метод	0.1	Закрепление отсутствует

2. Сведения о характерных точках границ объекта							
Обозначение характерных точек границ	Существующие координаты, м		Измененные (уточненные) координаты, м		Метод определения координат характерной точки	Средняя квадратическая погрешность положения характерной точки (M _t), м	Описание обозначения точки на местности (при наличии)
	X	Y	X	Y			
1	2	3	4	5	6	7	8
179	492408.36	1284848.33	492408.36	1284848.33	Аналитический метод	0.1	Закрепление отсутствует
180	492386.12	1284852.96	492386.12	1284852.96	Аналитический метод	0.1	Закрепление отсутствует
181	492375.18	1284870.73	492375.18	1284870.73	Аналитический метод	0.1	Закрепление отсутствует
182	492371.29	1284877.05	492371.29	1284877.05	Аналитический метод	0.1	Закрепление отсутствует
183	492364.79	1284886.82	492364.79	1284886.82	Аналитический метод	0.1	Закрепление отсутствует
184	492362.03	1284890.97	492362.03	1284890.97	Аналитический метод	0.1	Закрепление отсутствует
185	492348.13	1284902.09	492348.13	1284902.09	Аналитический метод	0.1	Закрепление отсутствует
186	492326.82	1284905.79	492326.82	1284905.79	Аналитический метод	0.1	Закрепление отсутствует
187	492265.67	1284905.79	492265.67	1284905.79	Аналитический метод	0.1	Закрепление отсутствует
188	492239.73	1284906.72	492239.73	1284906.72	Аналитический метод	0.1	Закрепление отсутствует
189	492226.63	1284906.29	492226.63	1284906.29	Аналитический метод	0.1	Закрепление отсутствует
190	492211.00	1284905.79	492211.95	1284905.82	Аналитический метод	0.1	Закрепление отсутствует
191	492185.48	1284906.71	492211.00	1284905.79	Аналитический метод	0.1	Закрепление отсутствует
192	492176.38	1284905.46	492185.48	1284906.71	Аналитический метод	0.1	Закрепление отсутствует
193	492167.28	1284904.21	492176.38	1284905.46	Аналитический метод	0.1	Закрепление отсутствует
194	492167.90	1284902.36	492167.28	1284904.21	Аналитический метод	0.1	Закрепление отсутствует
195	492168.51	1284900.51	492167.90	1284902.36	Аналитический метод	0.1	Закрепление отсутствует
196	492170.12	1284895.36	492168.51	1284900.51	Аналитический метод	0.1	Закрепление отсутствует
197	492172.00	1284886.06	492170.12	1284895.36	Аналитический метод	0.1	Закрепление отсутствует
198	492174.14	1284871.99	492172.00	1284886.06	Аналитический метод	0.1	Закрепление отсутствует
199	492174.77	1284858.29	492174.14	1284871.99	Аналитический метод	0.1	Закрепление отсутствует
200	492174.51	1284821.73	492174.77	1284858.29	Аналитический метод	0.1	Закрепление отсутствует
201	492173.51	1284804.26	492174.51	1284821.73	Аналитический метод	0.1	Закрепление отсутствует
202	492172.13	1284793.96	492173.51	1284804.26	Аналитический метод	0.1	Закрепление отсутствует
203	492170.74	1284786.80	492172.13	1284793.96	Аналитический метод	0.1	Закрепление отсутствует
204	492168.86	1284778.76	492170.74	1284786.80	Аналитический метод	0.1	Закрепление отсутствует

2. Сведения о характерных точках границ объекта							
Обозначение характерных точек границ	Существующие координаты, м		Измененные (уточненные) координаты, м		Метод определения координат характерной точки	Средняя квадратическая погрешность положения характерной точки (Mt), м	Описание обозначения точки на местности (при наличии)
	X	Y	X	Y			
1	2	3	4	5	6	7	8
205	492166.47	1284769.71	492168.86	1284778.76	Аналитический метод	0.1	Закрепление отсутствует
206	492163.84	1284761.04	492166.47	1284769.71	Аналитический метод	0.1	Закрепление отсутствует
207	492161.45	1284755.02	492163.84	1284761.04	Аналитический метод	0.1	Закрепление отсутствует
208	492160.97	1284737.25	492161.45	1284755.02	Аналитический метод	0.1	Закрепление отсутствует
209	492160.03	1284727.12	492160.97	1284737.25	Аналитический метод	0.1	Закрепление отсутствует
210	492156.97	1284714.41	492160.03	1284727.12	Аналитический метод	0.1	Закрепление отсутствует
211	492149.67	1284703.10	492156.97	1284714.41	Аналитический метод	0.1	Закрепление отсутствует
212	492137.90	1284695.80	492149.67	1284703.10	Аналитический метод	0.1	Закрепление отсутствует
213	492125.56	1284688.97	492137.90	1284695.80	Аналитический метод	0.1	Закрепление отсутствует
214	492124.71	1284688.51	492125.56	1284688.97	Аналитический метод	0.1	Закрепление отсутствует
215	492114.46	1284682.14	492124.71	1284688.51	Аналитический метод	0.1	Закрепление отсутствует
216	492109.18	1284675.10	492114.46	1284682.14	Аналитический метод	0.1	Закрепление отсутствует
217	492103.40	1284667.06	492109.18	1284675.10	Аналитический метод	0.1	Закрепление отсутствует
218	492090.96	1284648.72	492103.40	1284667.06	Аналитический метод	0.1	Закрепление отсутствует
219	492084.55	1284638.04	492090.96	1284648.72	Аналитический метод	0.1	Закрепление отсутствует
220	492079.78	1284626.60	492084.55	1284638.04	Аналитический метод	0.1	Закрепление отсутствует
221	492077.79	1284618.96	492079.78	1284626.60	Аналитический метод	0.1	Закрепление отсутствует
222	492076.89	1284609.02	492077.79	1284618.96	Аналитический метод	0.1	Закрепление отсутствует
223	492077.39	1284598.84	492076.89	1284609.02	Аналитический метод	0.1	Закрепление отсутствует
224	492078.15	1284591.30	492077.39	1284598.84	Аналитический метод	0.1	Закрепление отсутствует
225	492079.15	1284585.39	492078.15	1284591.30	Аналитический метод	0.1	Закрепление отсутствует
226	492081.16	1284576.10	492079.15	1284585.39	Аналитический метод	0.1	Закрепление отсутствует
227	492083.42	1284566.93	492081.16	1284576.10	Аналитический метод	0.1	Закрепление отсутствует
228	492090.34	1284547.33	492083.42	1284566.93	Аналитический метод	0.1	Закрепление отсутствует
229	492096.99	1284530.11	492090.34	1284547.33	Аналитический метод	0.1	Закрепление отсутствует
230	492101.89	1284517.04	492096.99	1284530.11	Аналитический метод	0.1	Закрепление отсутствует

2. Сведения о характерных точках границ объекта							
Обозначение характерных точек границ	Существующие координаты, м		Измененные (уточненные) координаты, м		Метод определения координат характерной точки	Средняя квадратическая погрешность положения характерной точки (M _t), м	Описание обозначения точки на местности (при наличии)
	X	Y	X	Y			
1	2	3	4	5	6	7	8
231	492108.05	1284504.36	492101.89	1284517.04	Аналитический метод	0.1	Закрепление отсутствует
232	492112.70	1284494.55	492108.05	1284504.36	Аналитический метод	0.1	Закрепление отсутствует
233	492119.23	1284481.99	492112.70	1284494.55	Аналитический метод	0.1	Закрепление отсутствует
234	492123.88	1284474.07	492119.23	1284481.99	Аналитический метод	0.1	Закрепление отсутствует
235	492129.54	1284465.15	492123.88	1284474.07	Аналитический метод	0.1	Закрепление отсутствует
236	492135.07	1284457.61	492129.54	1284465.15	Аналитический метод	0.1	Закрепление отсутствует
237	492142.85	1284446.81	492135.07	1284457.61	Аналитический метод	0.1	Закрепление отсутствует
238	492146.62	1284441.03	492142.85	1284446.81	Аналитический метод	0.1	Закрепление отсутствует
239	492148.51	1284438.51	492146.62	1284441.03	Аналитический метод	0.1	Закрепление отсутствует
240	492152.90	1284434.25	492148.51	1284438.51	Аналитический метод	0.1	Закрепление отсутствует
241	492159.44	1284427.71	492152.90	1284434.25	Аналитический метод	0.1	Закрепление отсутствует
242	492164.84	1284421.55	492159.44	1284427.71	Аналитический метод	0.1	Закрепление отсутствует
243	492169.99	1284417.16	492164.84	1284421.55	Аналитический метод	0.1	Закрепление отсутствует
244	492176.40	1284413.01	492169.99	1284417.16	Аналитический метод	0.1	Закрепление отсутствует
245	492183.81	1284408.36	492176.40	1284413.01	Аналитический метод	0.1	Закрепление отсутствует
246	492200.52	1284399.82	492183.81	1284408.36	Аналитический метод	0.1	Закрепление отсутствует
247	492208.82	1284396.30	492200.52	1284399.82	Аналитический метод	0.1	Закрепление отсутствует
248	492214.09	1284394.41	492208.82	1284396.30	Аналитический метод	0.1	Закрепление отсутствует
249	492220.50	1284392.53	492214.09	1284394.41	Аналитический метод	0.1	Закрепление отсутствует
250	492231.18	1284388.64	492220.50	1284392.53	Аналитический метод	0.1	Закрепление отсутствует
251	492251.79	1284381.73	492231.18	1284388.64	Аналитический метод	0.1	Закрепление отсутствует
252	492269.37	1284374.69	492251.79	1284381.73	Аналитический метод	0.1	Закрепление отсутствует
253	492300.41	1284362.12	492269.37	1284374.69	Аналитический метод	0.1	Закрепление отсутствует
254	492321.90	1284353.96	492300.41	1284362.12	Аналитический метод	0.1	Закрепление отсутствует
255	492341.62	1284346.80	492321.90	1284353.96	Аналитический метод	0.1	Закрепление отсутствует
256	492349.79	1284344.16	492341.62	1284346.80	Аналитический метод	0.1	Закрепление отсутствует

2. Сведения о характерных точках границ объекта							
Обозначение характерных точек границ	Существующие координаты, м		Измененные (уточненные) координаты, м		Метод определения координат характерной точки	Средняя квадратическая погрешность положения характерной точки (M _t), м	Описание обозначения точки на местности (при наличии)
	X	Y	X	Y			
1	2	3	4	5	6	7	8
257	492355.44	1284343.03	492349.79	1284344.16	Аналитический метод	0.1	Закрепление отсутствует
258	492363.23	1284339.88	492355.44	1284343.03	Аналитический метод	0.1	Закрепление отсутствует
259	492369.13	1284337.37	492363.23	1284339.88	Аналитический метод	0.1	Закрепление отсутствует
260	492375.04	1284334.36	492369.13	1284337.37	Аналитический метод	0.1	Закрепление отсутствует
261	492380.45	1284331.47	492375.04	1284334.36	Аналитический метод	0.1	Закрепление отсутствует
262	492385.97	1284328.08	492380.45	1284331.47	Аналитический метод	0.1	Закрепление отсутствует
263	492392.76	1284322.42	492385.97	1284328.08	Аналитический метод	0.1	Закрепление отсутствует
264	492398.16	1284317.27	492392.76	1284322.42	Аналитический метод	0.1	Закрепление отсутствует
265	492403.19	1284311.49	492398.16	1284317.27	Аналитический метод	0.1	Закрепление отсутствует
266	492407.83	1284305.33	492403.19	1284311.49	Аналитический метод	0.1	Закрепление отсутствует
267	492409.72	1284302.95	492407.83	1284305.33	Аналитический метод	0.1	Закрепление отсутствует
268	492415.27	1284288.70	492409.72	1284302.95	Аналитический метод	0.1	Закрепление отсутствует
269	492419.27	1284279.04	492415.27	1284288.70	Аналитический метод	0.1	Закрепление отсутствует
270	492421.62	1284275.86	492419.27	1284279.04	Аналитический метод	0.1	Закрепление отсутствует
271	492423.98	1284272.68	492421.62	1284275.86	Аналитический метод	0.1	Закрепление отсутствует
272	492427.96	1284270.21	492423.98	1284272.68	Аналитический метод	0.1	Закрепление отсутствует
273	492427.44	1284268.94	492427.96	1284270.21	Аналитический метод	0.1	Закрепление отсутствует
274	492423.06	1284262.37	492427.44	1284268.94	Аналитический метод	0.1	Закрепление отсутствует
275	492412.38	1284262.37	492423.06	1284262.37	Аналитический метод	0.1	Закрепление отсутствует
276	492403.00	1284267.27	492412.38	1284262.37	Аналитический метод	0.1	Закрепление отсутствует
277	492384.80	1284276.79	492403.00	1284267.27	Аналитический метод	0.1	Закрепление отсутствует
278	492310.70	1284315.56	492384.80	1284276.79	Аналитический метод	0.1	Закрепление отсутствует
279	492300.02	1284312.43	492310.70	1284315.56	Аналитический метод	0.1	Закрепление отсутствует
280	492286.22	1284286.14	492300.02	1284312.43	Аналитический метод	0.1	Закрепление отсутствует
281	492285.59	1284260.49	492286.22	1284286.14	Аналитический метод	0.1	Закрепление отсутствует
282	492352.73	1284217.93	492285.59	1284260.49	Аналитический метод	0.1	Закрепление отсутствует

2. Сведения о характерных точках границ объекта							
Обозначение характерных точек границ	Существующие координаты, м		Измененные (уточненные) координаты, м		Метод определения координат характерной точки	Средняя квадратическая погрешность положения характерной точки (M _t), м	Описание обозначения точки на местности (при наличии)
	X	Y	X	Y			
1	2	3	4	5	6	7	8
283	492377.23	1284201.05	492352.73	1284217.93	Аналитический метод	0.1	Закрепление отсутствует
284	492377.85	1284187.28	492377.23	1284201.05	Аналитический метод	0.1	Закрепление отсутствует
285	492368.45	1284172.89	492377.85	1284187.28	Аналитический метод	0.1	Закрепление отсутствует
286	492355.89	1284174.77	492368.45	1284172.89	Аналитический метод	0.1	Закрепление отсутствует
287	492298.13	1284217.94	492355.89	1284174.77	Аналитический метод	0.1	Закрепление отсутствует
288	492283.07	1284223.57	492298.13	1284217.94	Аналитический метод	0.1	Закрепление отсутствует
289	492273.03	1284227.33	492283.07	1284223.57	Аналитический метод	0.1	Закрепление отсутствует
290	492254.19	1284219.20	492273.03	1284227.33	Аналитический метод	0.1	Закрепление отсутствует
291	492246.03	1284207.29	492254.19	1284219.20	Аналитический метод	0.1	Закрепление отсутствует
292	492259.21	1284192.29	492246.03	1284207.29	Аналитический метод	0.1	Закрепление отсутствует
293	492287.46	1284155.99	492259.21	1284192.29	Аналитический метод	0.1	Закрепление отсутствует
294	492303.78	1284111.56	492287.46	1284155.99	Аналитический метод	0.1	Закрепление отсутствует
295	492303.78	1284085.28	492303.78	1284111.56	Аналитический метод	0.1	Закрепление отсутствует
296	492296.87	1284069.02	492303.78	1284085.28	Аналитический метод	0.1	Закрепление отсутствует
297	492305.04	1284060.86	492296.87	1284069.02	Аналитический метод	0.1	Закрепление отсутствует
298	492340.82	1284072.77	492305.04	1284060.86	Аналитический метод	0.1	Закрепление отсутствует
299	492375.98	1284087.78	492340.82	1284072.77	Аналитический метод	0.1	Закрепление отсутствует
300	492400.46	1284090.92	492375.98	1284087.78	Аналитический метод	0.1	Закрепление отсутствует
301	492401.64	1284089.91	492400.46	1284090.92	Аналитический метод	0.1	Закрепление отсутствует
302	492418.97	1284075.27	492418.97	1284075.27	Аналитический метод	0.1	Закрепление отсутствует
303	492437.49	1284059.63	492437.49	1284059.63	Аналитический метод	0.1	Закрепление отсутствует
304	492488.67	1284006.34	492488.67	1284006.34	Аналитический метод	0.1	Закрепление отсутствует
305	492490.86	1284004.06	492490.86	1284004.06	Аналитический метод	0.1	Закрепление отсутствует
306	492508.43	1283985.78	492508.43	1283985.78	Аналитический метод	0.1	Закрепление отсутствует
307	492529.13	1283957.01	492529.13	1283957.01	Аналитический метод	0.1	Закрепление отсутствует
308	492529.13	1283941.98	492529.13	1283941.98	Аналитический метод	0.1	Закрепление отсутствует

2. Сведения о характерных точках границ объекта							
Обозначение характерных точек границ	Существующие координаты, м		Измененные (уточненные) координаты, м		Метод определения координат характерной точки	Средняя квадратическая погрешность положения характерной точки (M _t), м	Описание обозначения точки на местности (при наличии)
	X	Y	X	Y			
1	2	3	4	5	6	7	8
309	492518.58	1283930.58	492518.58	1283930.58	Аналитический метод	0.1	Закрепление отсутствует
310	492469.50	1283877.54	492469.50	1283877.54	Аналитический метод	0.1	Закрепление отсутствует
311	492462.25	1283869.34	492462.25	1283869.34	Аналитический метод	0.1	Закрепление отсутствует
312	492432.47	1283835.62	492432.47	1283835.62	Аналитический метод	0.1	Закрепление отсутствует
313	492412.38	1283838.74	492412.38	1283838.74	Аналитический метод	0.1	Закрепление отсутствует
314	492397.32	1283834.36	492397.32	1283834.36	Аналитический метод	0.1	Закрепление отсутствует
315	492387.89	1283821.85	492387.89	1283821.85	Аналитический метод	0.1	Закрепление отсутствует
316	492352.74	1283836.86	492352.74	1283836.86	Аналитический метод	0.1	Закрепление отсутствует
317	492338.94	1283812.46	492338.94	1283812.46	Аналитический метод	0.1	Закрепление отсутствует
318	492322.35	1283794.64	492322.35	1283794.64	Аналитический метод	0.1	Закрепление отсутствует
319	492317.77	1283789.72	492317.77	1283789.72	Аналитический метод	0.1	Закрепление отсутствует
320	492303.69	1283774.59	492303.69	1283774.59	Аналитический метод	0.1	Закрепление отсутствует
321	492290.59	1283760.53	492290.59	1283760.53	Аналитический метод	0.1	Закрепление отсутствует
322	492290.10	1283759.71	492290.10	1283759.71	Аналитический метод	0.1	Закрепление отсутствует
323	492289.33	1283758.41	492289.33	1283758.41	Аналитический метод	0.1	Закрепление отсутствует
324	492288.07	1283756.30	492288.07	1283756.30	Аналитический метод	0.1	Закрепление отсутствует
325	492285.57	1283752.11	492285.57	1283752.11	Аналитический метод	0.1	Закрепление отсутствует
326	492283.40	1283748.49	492283.40	1283748.49	Аналитический метод	0.1	Закрепление отсутствует
327	492281.56	1283745.42	492281.56	1283745.42	Аналитический метод	0.1	Закрепление отсутствует
328	492281.94	1283742.66	492281.94	1283742.66	Аналитический метод	0.1	Закрепление отсутствует
329	492285.40	1283717.00	492285.40	1283717.00	Аналитический метод	0.1	Закрепление отсутствует
330	492286.91	1283704.20	492286.91	1283704.20	Аналитический метод	0.1	Закрепление отсутствует
331	492291.57	1283664.66	492291.57	1283664.66	Аналитический метод	0.1	Закрепление отсутствует
332	492294.67	1283647.93	492294.67	1283647.93	Аналитический метод	0.1	Закрепление отсутствует
333	492301.42	1283611.60	492301.42	1283611.60	Аналитический метод	0.1	Закрепление отсутствует
334	492303.11	1283602.48	492303.11	1283602.48	Аналитический метод	0.1	Закрепление отсутствует

2. Сведения о характерных точках границ объекта							
Обозначение характерных точек границ	Существующие координаты, м		Измененные (уточненные) координаты, м		Метод определения координат характерной точки	Средняя квадратическая погрешность положения характерной точки (M _t), м	Описание обозначения точки на местности (при наличии)
	X	Y	X	Y			
1	2	3	4	5	6	7	8
335	492305.11	1283591.51	492305.12	1283591.51	Аналитический метод	0.1	Закрепление отсутствует
336	492262.96	1283616.40	492262.97	1283616.40	Аналитический метод	0.1	Закрепление отсутствует
337	492249.77	1283611.71	492249.77	1283611.71	Аналитический метод	0.1	Закрепление отсутствует
338	492182.72	1283474.96	492182.72	1283474.96	Аналитический метод	0.1	Закрепление отсутствует
339	492162.52	1283473.50	492162.52	1283473.50	Аналитический метод	0.1	Закрепление отсутствует
340	492137.10	1283455.60	492137.10	1283455.60	Аналитический метод	0.1	Закрепление отсутствует
341	492107.33	1283433.32	492107.33	1283433.32	Аналитический метод	0.1	Закрепление отсутствует
342	492074.61	1283392.19	492074.61	1283392.19	Аналитический метод	0.1	Закрепление отсутствует
343	492076.62	1283371.11	492076.62	1283371.11	Аналитический метод	0.1	Закрепление отсутствует
344	492110.98	1283335.28	492110.98	1283335.28	Аналитический метод	0.1	Закрепление отсутствует
345	492105.72	1283318.59	492105.72	1283318.59	Аналитический метод	0.1	Закрепление отсутствует
346	492141.14	1283311.86	492141.14	1283311.86	Аналитический метод	0.1	Закрепление отсутствует
347	492122.40	1283232.21	492122.40	1283232.21	Аналитический метод	0.1	Закрепление отсутствует
348	492091.06	1283146.12	492091.06	1283146.12	Аналитический метод	0.1	Закрепление отсутствует
349	492104.54	1283121.52	492104.54	1283121.52	Аналитический метод	0.1	Закрепление отсутствует
350	492079.93	1283066.47	492079.94	1283066.47	Аналитический метод	0.1	Закрепление отсутствует
351	-	-	492019.07	1283056.53	Аналитический метод	0.1	Закрепление отсутствует
1	492019.04	1283056.52	492019.05	1283056.52	Аналитический метод	0.1	Закрепление отсутствует
352	-	-	493115.05	1283891.09	Аналитический метод	0.1	Закрепление отсутствует
353	-	-	493115.37	1283896.85	Аналитический метод	0.1	Закрепление отсутствует
354	-	-	493100.17	1283914.78	Аналитический метод	0.1	Закрепление отсутствует
355	-	-	493073.66	1283888.26	Аналитический метод	0.1	Закрепление отсутствует
356	-	-	493093.27	1283868.24	Аналитический метод	0.1	Закрепление отсутствует
352	-	-	493115.05	1283891.09	Аналитический метод	0.1	Закрепление отсутствует

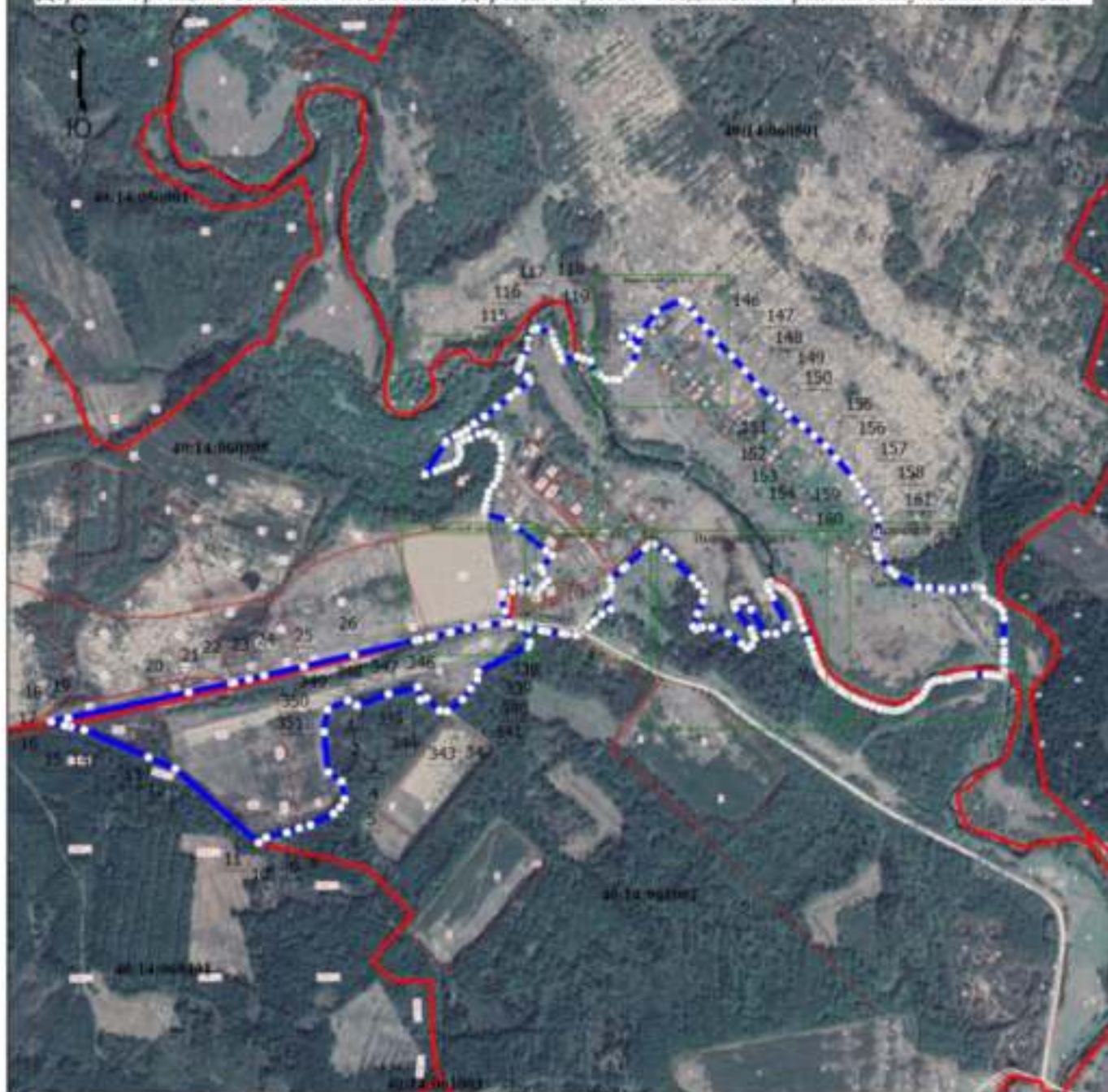
3. Сведения о характерных точках части (частей) границы объекта

Обозначение характерных точек части границы	Существующие координаты, м		Измененные (уточненные) координаты, м		Метод определения координат характерной точки	Средняя квадратическая погрешность положения характерной точки (Mt), м	Описание обозначения точки на местности (при наличии)
	X	Y	X	Y			
1	2	3	4	5	6	7	8
-	-	-	-	-	-	-	

Раздел 4








План границ объекта

Деревня Троицкое сельского поселения "Деревня Глухово" Медынского района Калужской области



Масштаб 1:16700

Условные обозначения

-  - Граница кадастрового квартала
-  - Граница населенного пункта
-  - Граница земельных участков
-  - Кадастровый номер земельного участка
-  - Характерная точка границы
-  - Обозначение характерной точки
-  - Номер кадастрового квартала

Подпись _____

Дата " ____ " _____ г.

Место для оттиска печати (при наличии) лица, составившего описание местоположения границ объекта

Раздел 4

План границ объекта

Выносной лист 1



Масштаб 1:2000

Условные обозначения

- - Граница кадастрового квартала
- - Граница населенного пункта
- - Граница земельных участков
- 69 - Кадастровый номер земельного участка
- - Характерная точка границы
- 2 - Обозначение характерной точки
- 40:14:060501** - Номер кадастрового квартала

Подпись _____

Дата " ____ " _____ г.

Место для оттиска печати (при наличии) лица, составившего описание местоположения границ объекта

Раздел 4








План границ объекта

Выносной лист 2



Масштаб 1:2000

Условные обозначения

-  - Граница кадастрового квартала
-  - Граница населенного пункта
-  - Граница земельных участков
-  - Кадастровый номер земельного участка
-  - Характерная точка границы
-  - Обозначение характерной точки
-  - Номер кадастрового квартала

Подпись _____

Дата " ____ " _____ г.

Место для оттиска печати (при наличии) лица, составившего описание местоположения границ объекта

Раздел 4

План границ объекта

Выносной лист 3



Масштаб 1:3000

Условные обозначения

- - Граница кадастрового квартала
- - Граница населенного пункта
- - Граница земельных участков
- 69 - Кадастровый номер земельного участка
- - Характерная точка границы
- 2 - Обозначение характерной точки
- 40:14:060501** - Номер кадастрового квартала

Подпись _____

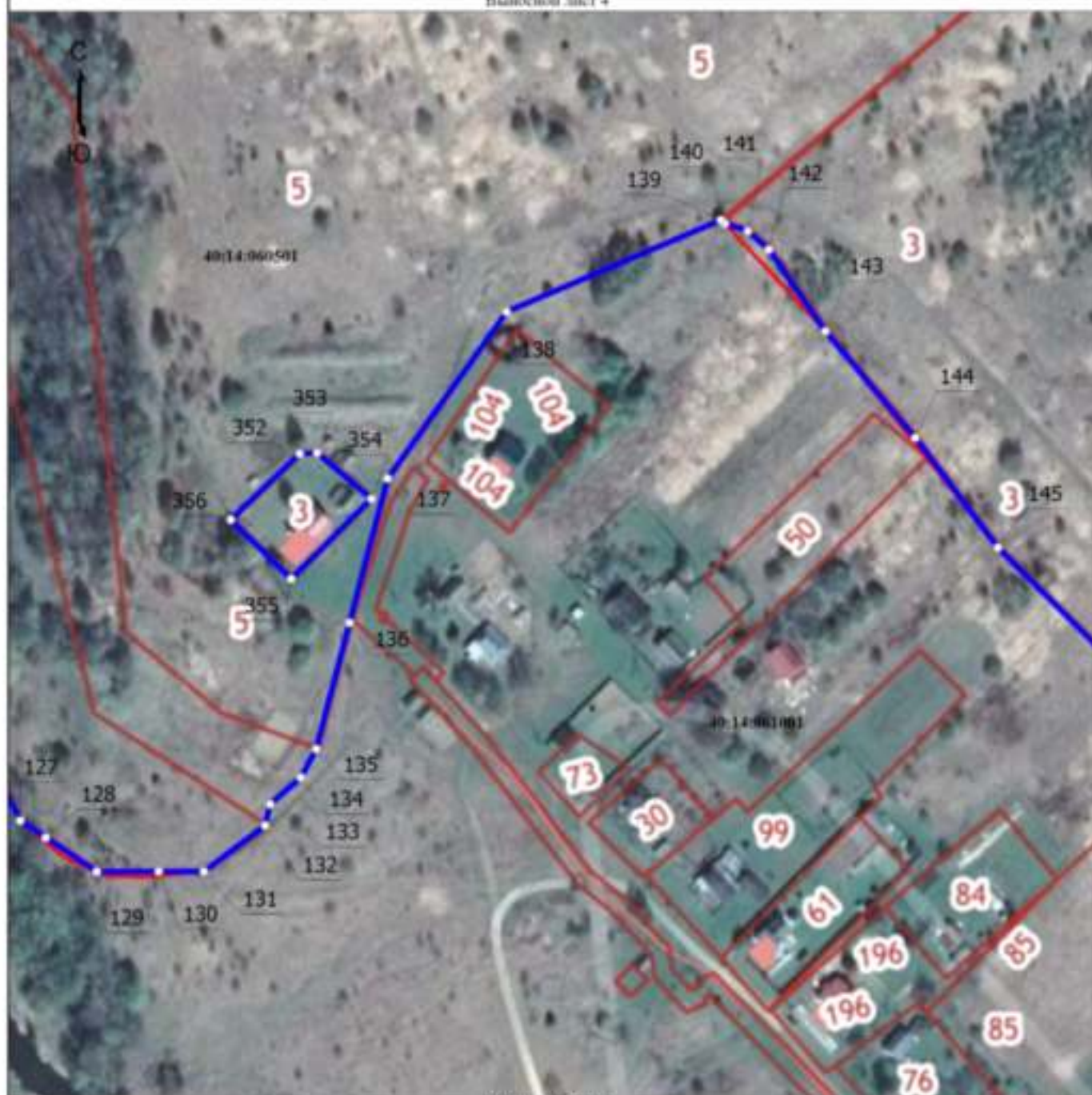
Дата " ____ " ____ г.

Место для оттиска печати (при наличии) лица, составившего описание местоположения границ объекта

Раздел 4

План границ объекта

Выносной лист 4



Масштаб 1:2000

Условные обозначения

- - Граница кадастрового квартала
- - Граница населенного пункта
- - Граница земельных участков
- 69 - Кадастровый номер земельного участка
- - Характерная точка границы
- 2 - Обозначение характерной точки
- 40:14:060501** - Номер кадастрового квартала

Подпись _____

Дата " ____ " _____ г.

Место для оттиска печати (при наличии) лица, составившего описание местоположения границ объекта

Раздел 4







План границ объекта

Выносной лист 5



Масштаб 1:3000

Условные обозначения

-  - Граница кадастрового квартала
-  - Граница населенного пункта
-  - Граница земельных участков
-  - Кадастровый номер земельного участка
-  - Характерная точка границы
-  - Обозначение характерной точки
- 40:14:060501** - Номер кадастрового квартала

Подпись _____

Дата " ____ " _____ г.

Место для оттиска печати (при наличии) лица, составившего описание местоположения границ объекта

Раздел 4

План границ объекта

Выносной лист 6



Масштаб 1:3000

Условные обозначения

- - Граница кадастрового квартала
- - Граница населенного пункта
- - Граница земельных участков
- 69 - Кадастровый номер земельного участка
- - Характерная точка границы
- 2 - Обозначение характерной точки
- 40:14:060501** - Номер кадастрового квартала

Подпись _____

Дата " ____ " _____ г.

Место для оттиска печати (при наличии) лица, составившего описание местоположения границ объекта

**Текстовое описание местоположения границ
населенных пунктов, территориальных зон, особо охраняемых природных
территорий, зон с особыми условиями использования территорий**

Прохождение границы		Описание прохождения границы
от точки	до точки	
1	2	3
1	2	-
2	3	-
3	4	-
4	5	-
5	6	-
6	7	-
7	8	-
8	9	-
9	10	-
10	11	-
11	12	-
12	13	-
13	14	-
14	15	-
15	16	-
16	17	-
17	18	-
18	19	-
19	20	-
20	21	-
21	22	-
22	23	-
23	24	-
24	25	-
25	26	-
26	27	-
27	28	-
28	29	-
29	30	-
30	31	-
31	32	-
32	33	-
33	34	-
34	35	-
35	36	-
36	37	-

**Текстовое описание местоположения границ
населенных пунктов, территориальных зон, особо охраняемых природных
территорий, зон с особыми условиями использования территорий**

Прохождение границы		Описание прохождения границы
от точки	до точки	
1	2	3
37	38	-
38	39	-
39	40	-
40	41	-
41	42	-
42	43	-
43	44	-
44	45	-
45	46	-
46	47	-
47	48	-
48	49	-
49	50	-
50	51	-
51	52	-
52	53	-
53	54	-
54	55	-
55	56	-
56	57	-
57	58	-
58	59	-
59	60	-
60	61	-
61	62	-
62	63	-
63	64	-
64	65	-
65	66	-
66	67	-
67	68	-
68	69	-
69	70	-
70	71	-
71	72	-
72	73	-

**Текстовое описание местоположения границ
населенных пунктов, территориальных зон, особо охраняемых природных
территорий, зон с особыми условиями использования территорий**

Прохождение границы		Описание прохождения границы
от точки	до точки	
1	2	3
73	74	-
74	75	-
75	76	-
76	77	-
77	78	-
78	79	-
79	80	-
80	81	-
81	82	-
82	83	-
83	84	-
84	85	-
85	86	-
86	87	-
87	88	-
88	89	-
89	90	-
90	91	-
91	92	-
92	93	-
93	94	-
94	95	-
95	96	-
96	97	-
97	98	-
98	99	-
99	100	-
100	101	-
101	102	-
102	103	-
103	104	-
104	105	-
105	106	-
106	107	-
107	108	-
108	109	-

**Текстовое описание местоположения границ
населенных пунктов, территориальных зон, особо охраняемых природных
территорий, зон с особыми условиями использования территорий**

Прохождение границы		Описание прохождения границы
от точки	до точки	
1	2	3
109	110	-
110	111	-
111	112	-
112	113	-
113	114	-
114	115	-
115	116	-
116	117	-
117	118	-
118	119	-
119	120	-
120	121	-
121	122	-
122	123	-
123	124	-
124	125	-
125	126	-
126	127	-
127	128	-
128	129	-
129	130	-
130	131	-
131	132	-
132	133	-
133	134	-
134	135	-
135	136	-
136	137	-
137	138	-
138	139	-
139	140	-
140	141	-
141	142	-
142	143	-
143	144	-
144	145	-

**Текстовое описание местоположения границ
населенных пунктов, территориальных зон, особо охраняемых природных
территорий, зон с особыми условиями использования территорий**

Прохождение границы		Описание прохождения границы
от точки	до точки	
1	2	3
145	146	-
146	147	-
147	148	-
148	149	-
149	150	-
150	151	-
151	152	-
152	153	-
153	154	-
154	155	-
155	156	-
156	157	-
157	158	-
158	159	-
159	160	-
160	161	-
161	162	-
162	163	-
163	164	-
164	165	-
165	166	-
166	167	-
167	168	-
168	169	-
169	170	-
170	171	-
171	172	-
172	173	-
173	174	-
174	175	-
175	176	-
176	177	-
177	178	-
178	179	-
179	180	-
180	181	-

**Текстовое описание местоположения границ
населенных пунктов, территориальных зон, особо охраняемых природных
территорий, зон с особыми условиями использования территорий**

Прохождение границы		Описание прохождения границы
от точки	до точки	
1	2	3
181	182	-
182	183	-
183	184	-
184	185	-
185	186	-
186	187	-
187	188	-
188	189	-
189	190	-
190	191	-
191	192	-
192	193	-
193	194	-
194	195	-
195	196	-
196	197	-
197	198	-
198	199	-
199	200	-
200	201	-
201	202	-
202	203	-
203	204	-
204	205	-
205	206	-
206	207	-
207	208	-
208	209	-
209	210	-
210	211	-
211	212	-
212	213	-
213	214	-
214	215	-
215	216	-
216	217	-

**Текстовое описание местоположения границ
населенных пунктов, территориальных зон, особо охраняемых природных
территорий, зон с особыми условиями использования территорий**

Прохождение границы		Описание прохождения границы
от точки	до точки	
1	2	3
217	218	-
218	219	-
219	220	-
220	221	-
221	222	-
222	223	-
223	224	-
224	225	-
225	226	-
226	227	-
227	228	-
228	229	-
229	230	-
230	231	-
231	232	-
232	233	-
233	234	-
234	235	-
235	236	-
236	237	-
237	238	-
238	239	-
239	240	-
240	241	-
241	242	-
242	243	-
243	244	-
244	245	-
245	246	-
246	247	-
247	248	-
248	249	-
249	250	-
250	251	-
251	252	-
252	253	-

**Текстовое описание местоположения границ
населенных пунктов, территориальных зон, особо охраняемых природных
территорий, зон с особыми условиями использования территорий**

Прохождение границы		Описание прохождения границы
от точки	до точки	
1	2	3
253	254	-
254	255	-
255	256	-
256	257	-
257	258	-
258	259	-
259	260	-
260	261	-
261	262	-
262	263	-
263	264	-
264	265	-
265	266	-
266	267	-
267	268	-
268	269	-
269	270	-
270	271	-
271	272	-
272	273	-
273	274	-
274	275	-
275	276	-
276	277	-
277	278	-
278	279	-
279	280	-
280	281	-
281	282	-
282	283	-
283	284	-
284	285	-
285	286	-
286	287	-
287	288	-
288	289	-

**Текстовое описание местоположения границ
населенных пунктов, территориальных зон, особо охраняемых природных
территорий, зон с особыми условиями использования территорий**

Прохождение границы		Описание прохождения границы
от точки	до точки	
1	2	3
289	290	-
290	291	-
291	292	-
292	293	-
293	294	-
294	295	-
295	296	-
296	297	-
297	298	-
298	299	-
299	300	-
300	301	-
301	302	-
302	303	-
303	304	-
304	305	-
305	306	-
306	307	-
307	308	-
308	309	-
309	310	-
310	311	-
311	312	-
312	313	-
313	314	-
314	315	-
315	316	-
316	317	-
317	318	-
318	319	-
319	320	-
320	321	-
321	322	-
322	323	-
323	324	-
324	325	-

**Текстовое описание местоположения границ
населенных пунктов, территориальных зон, особо охраняемых природных
территорий, зон с особыми условиями использования территорий**

Прохождение границы		Описание прохождения границы
от точки	до точки	
1	2	3
325	326	-
326	327	-
327	328	-
328	329	-
329	330	-
330	331	-
331	332	-
332	333	-
333	334	-
334	335	-
335	336	-
336	337	-
337	338	-
338	339	-
339	340	-
340	341	-
341	342	-
342	343	-
343	344	-
344	345	-
345	346	-
346	347	-
347	348	-
348	349	-
349	350	-
350	351	-
351	1	-
352	353	-
353	354	-
354	355	-
355	356	-
356	352	-



Чернышева Елена Юрьевна
АДМИНИСТРАЦИЯ МР "МЕДЫНСКИЙ РАЙОН"

№ Сертификата 06015DBC00A5AD4CBF41C8E7EB97D6A6B7
ЭП: АО "КАЛУГА АСТРАЛ"
Выдан: с 16.09.2021 11:15 по 16.09.2022
Действителен: 11:25 UTC

Обратите внимание, для просмотра PDF-файла в программах Adobe Reader, Adobe Acrobat версии 8, 9, X, XI, DC необходимо установить бесплатный модуль «КриптоПро PDF».